

# **Landesbibliothek Oldenburg**

## **Digitalisierung von Drucken**

### **Siège de Sébastopol**

Journal des Opérations du Génie : publié avec l'Autorisation du Ministre de la Guerre ; Atlas

Détails des Fortifications de Sébastopol - Plan suivant A B du Fort Nicolas (Rez de Chaussée)

**Niel, Adolphe**

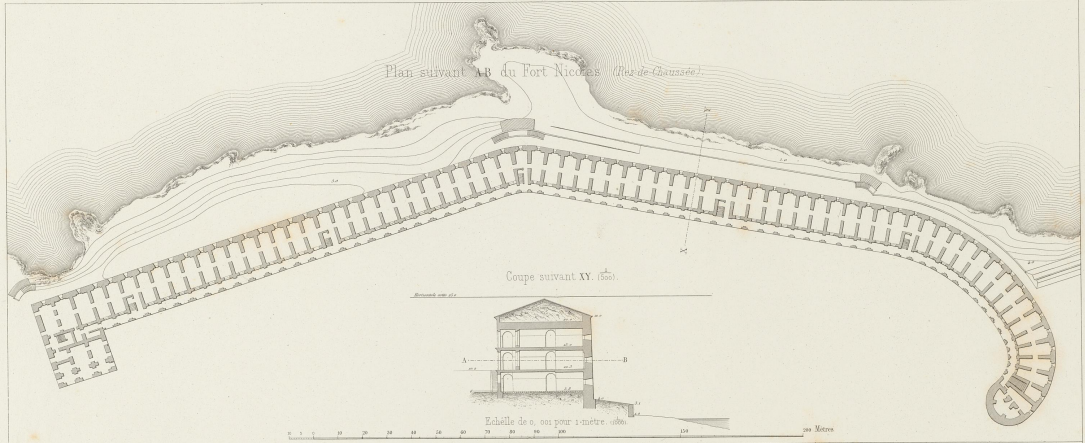
**Paris, 1858**

[urn:nbn:de:gbv:45:1-536246](https://nbn-resolving.org/urn:nbn:de:gbv:45:1-536246)

DÉTAILS DES FORTIFICATIONS DE SÉBASTOPOL.

SIEGE DE SEBASTOPOL.


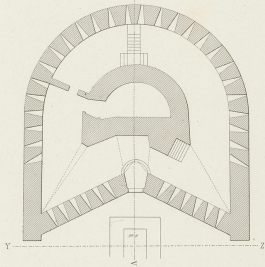
PL. VII.



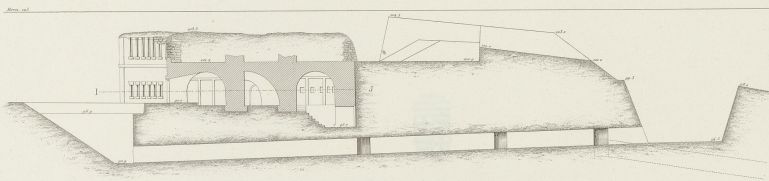
Plan suivant IJ de la tour Malakoff.

Détails relatifs au front Malakoff.

Elevation suivant YZ.



Coupe suivant AB-BC.



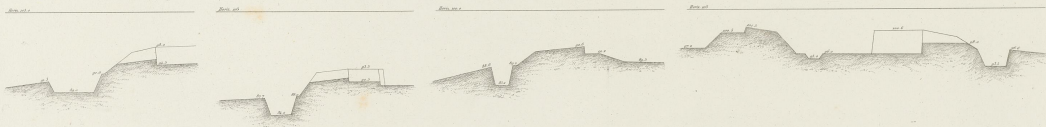
Echelle de 0, au pour 1-mètre. 20 Mètres

Profil suivant E.F.

Profil suivant G.H.

Profil suivant K.L.

Profil suivant TU-UV.

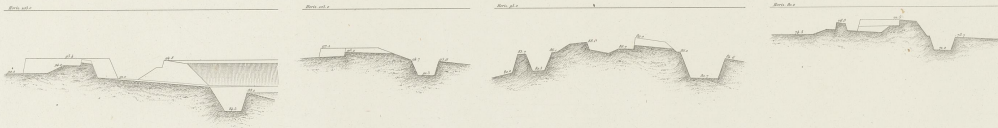


Profil suivant P.Q.

Profil suivant R.S.

Profil suivant M.N-O.

Profil suivant a-b-c-d.



Profil suivant e.f.

Profil suivant k.l.

Profil suivant m.n.

Profil suivant p.q.




Echelle de 0, au pour 1-mètre. 20 Mètres

Tracé par le général Bressier (Départ), relevé au Rapport de la situation de nos fortifications.

Les plans par Lièvre.

Apr. 7. (Relevé fait à Sébastopol le 20 Mars)

Reproduction photographique pour le Musée, établie au Rapport de la situation de nos fort.





MBgt. 2° 10

10