

Landesbibliothek Oldenburg

Digitalisierung von Drucken

Siège de Sébastopol

Journal des Opérations du Génie : publié avec l'Autorisation du Ministre de
la Guerre ; Atlas


Guerre de Mines

Niel, Adolphe


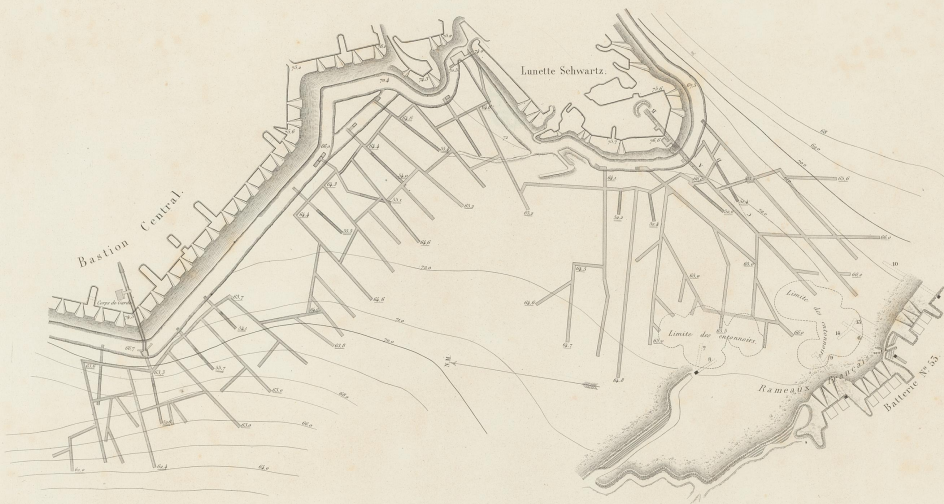
Paris, 1858

[urn:nbn:de:gbv:45:1-536394](https://nbn-resolving.org/urn:nbn:de:gbv:45:1-536394)

Dates	Explosions.	
	de l'attaque	de la défense
Pier 1 au 10 d'oct.		d. 1.
Pier 2 au 10 d'oct.		d. 2.
Pier 3 au 10 d'oct.	A. 1.	
Pier 4 au 10 d'oct.	A. 2.	
Pier 5 au 10 d'oct.	A. 3.	
Pier 6 au 10 d'oct.	A. 4.	
Pier 7 au 10 d'oct.	A. 5.	
Pier 8 au 10 d'oct.	A. 6.	
Pier 9 au 10 d'oct.	A. 7.	
Pier 10 au 10 d'oct.	A. 8.	
Pier 11 au 10 d'oct.	A. 9.	
Pier 12 au 10 d'oct.	A. 10.	
Pier 13 au 10 d'oct.	A. 11.	
Pier 14 au 10 d'oct.	A. 12.	
Pier 15 au 10 d'oct.	A. 13.	
Pier 16 au 10 d'oct.	A. 14.	
Pier 17 au 10 d'oct.	A. 15.	
Pier 18 au 10 d'oct.	A. 16.	
Pier 19 au 10 d'oct.	A. 17.	
Pier 20 au 10 d'oct.	A. 18.	
Pier 21 au 10 d'oct.	A. 19.	
Pier 22 au 10 d'oct.	A. 20.	
Pier 23 au 10 d'oct.	A. 21.	
Pier 24 au 10 d'oct.	A. 22.	
Pier 25 au 10 d'oct.	A. 23.	
Pier 26 au 10 d'oct.	A. 24.	
Pier 27 au 10 d'oct.	A. 25.	
Pier 28 au 10 d'oct.	A. 26.	
Pier 29 au 10 d'oct.	A. 27.	
Pier 30 au 10 d'oct.	A. 28.	
Pier 31 au 10 d'oct.	A. 29.	
Pier 32 au 10 d'oct.	A. 30.	
Pier 33 au 10 d'oct.	A. 31.	
Pier 34 au 10 d'oct.	A. 32.	
Pier 35 au 10 d'oct.	A. 33.	
Pier 36 au 10 d'oct.	A. 34.	
Pier 37 au 10 d'oct.	A. 35.	
Pier 38 au 10 d'oct.	A. 36.	
Pier 39 au 10 d'oct.	A. 37.	
Pier 40 au 10 d'oct.	A. 38.	
Pier 41 au 10 d'oct.	A. 39.	
Pier 42 au 10 d'oct.	A. 40.	
Pier 43 au 10 d'oct.	A. 41.	
Pier 44 au 10 d'oct.	A. 42.	
Pier 45 au 10 d'oct.	A. 43.	
Pier 46 au 10 d'oct.	A. 44.	
Pier 47 au 10 d'oct.	A. 45.	
Pier 48 au 10 d'oct.	A. 46.	
Pier 49 au 10 d'oct.	A. 47.	
Pier 50 au 10 d'oct.	A. 48.	
Pier 51 au 10 d'oct.	A. 49.	
Pier 52 au 10 d'oct.	A. 50.	
Pier 53 au 10 d'oct.	A. 51.	
Pier 54 au 10 d'oct.	A. 52.	
Pier 55 au 10 d'oct.	A. 53.	
Pier 56 au 10 d'oct.	A. 54.	
Pier 57 au 10 d'oct.	A. 55.	
Pier 58 au 10 d'oct.	A. 56.	
Pier 59 au 10 d'oct.	A. 57.	
Pier 60 au 10 d'oct.	A. 58.	
Pier 61 au 10 d'oct.	A. 59.	
Pier 62 au 10 d'oct.	A. 60.	
Pier 63 au 10 d'oct.	A. 61.	
Pier 64 au 10 d'oct.	A. 62.	
Pier 65 au 10 d'oct.	A. 63.	
Pier 66 au 10 d'oct.	A. 64.	
Pier 67 au 10 d'oct.	A. 65.	
Pier 68 au 10 d'oct.	A. 66.	
Pier 69 au 10 d'oct.	A. 67.	
Pier 70 au 10 d'oct.	A. 68.	
Pier 71 au 10 d'oct.	A. 69.	
Pier 72 au 10 d'oct.	A. 70.	
Pier 73 au 10 d'oct.	A. 71.	
Pier 74 au 10 d'oct.	A. 72.	
Pier 75 au 10 d'oct.	A. 73.	
Pier 76 au 10 d'oct.	A. 74.	
Pier 77 au 10 d'oct.	A. 75.	
Pier 78 au 10 d'oct.	A. 76.	
Pier 79 au 10 d'oct.	A. 77.	
Pier 80 au 10 d'oct.	A. 78.	
Pier 81 au 10 d'oct.	A. 79.	
Pier 82 au 10 d'oct.	A. 80.	
Pier 83 au 10 d'oct.	A. 81.	
Pier 84 au 10 d'oct.	A. 82.	
Pier 85 au 10 d'oct.	A. 83.	
Pier 86 au 10 d'oct.	A. 84.	
Pier 87 au 10 d'oct.	A. 85.	
Pier 88 au 10 d'oct.	A. 86.	
Pier 89 au 10 d'oct.	A. 87.	
Pier 90 au 10 d'oct.	A. 88.	
Pier 91 au 10 d'oct.	A. 89.	
Pier 92 au 10 d'oct.	A. 90.	
Pier 93 au 10 d'oct.	A. 91.	
Pier 94 au 10 d'oct.	A. 92.	
Pier 95 au 10 d'oct.	A. 93.	
Pier 96 au 10 d'oct.	A. 94.	
Pier 97 au 10 d'oct.	A. 95.	
Pier 98 au 10 d'oct.	A. 96.	
Pier 99 au 10 d'oct.	A. 97.	
Pier 100 au 10 d'oct.	A. 98.	
Pier 101 au 10 d'oct.	A. 99.	
Pier 102 au 10 d'oct.	A. 100.	




Plan des galeries de mine établies par les Russes pour la défense du Bastion central et de la lunette Schwartz.



- LEGENDE.
- Cheminement établi sans ouvrage défensif
 - Système souterrain
 - Système aérien
 - Puits
 - Écluse

Échelle de 0 à 200 mètres. 200 Mètres

Échelle de 0 à 100 mètres. 100 Mètres





M.B. 2° 10

17