

Landesbibliothek Oldenburg

Digitalisierung von Drucken

**Karte der Unteren Elbe zum Gebrauch der
Dampf-Schiffahrt zwischen Magdeburg, Hamburg und
Cuxhaven**

,


In Braunschweig, 1839

[urn:nbn:de:gbv:45:1-759258](https://nbn-resolving.org/urn:nbn:de:gbv:45:1-759258)

HK1
H10 32
Lk 32

Platts

STROM KARTe DER UNTERN ELBE



Verlag von C.W. Randohr's Hofkunsthdlgung in Braunschweig.

Farbkarte #13

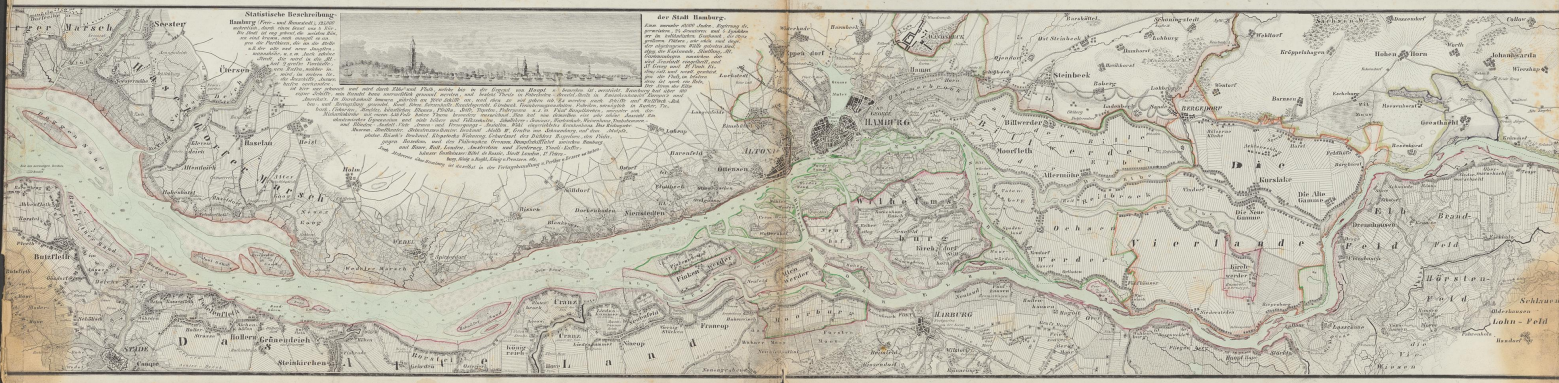
Blue	Cyan	Green	Yellow	Red	Magenta	White	3/Color	B.I.G.
------	------	-------	--------	-----	---------	-------	---------	--------

Centimetres

1 2 3 4 5 6 7 8 9 10 11 12 13 14 15 16 17 18 19

Wülke
erhalten von Banddirector Seiditz, Bremen



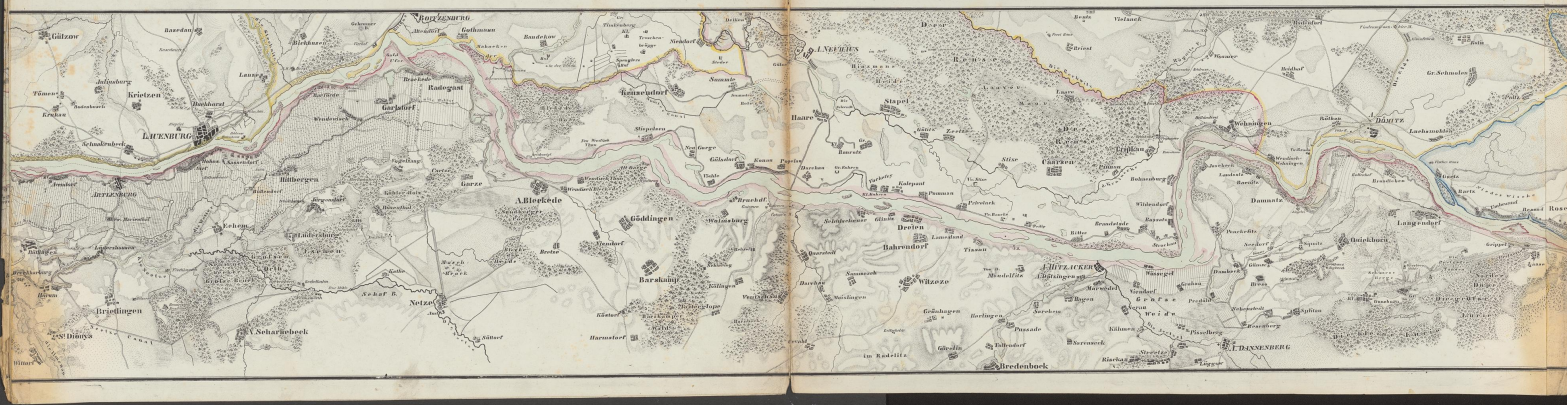


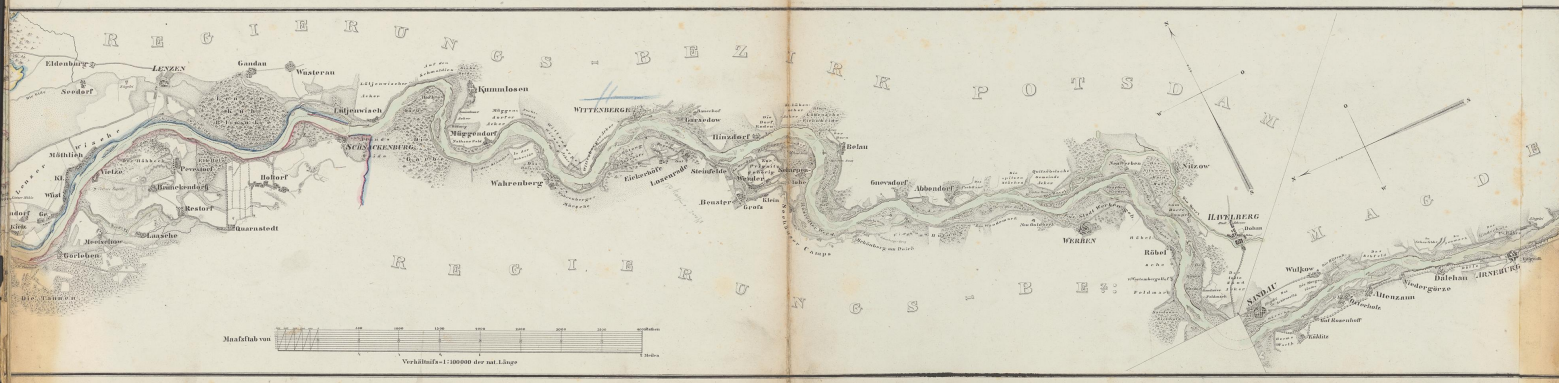
Statistische Beschreibung

Hamburg (Hafen- und Handelsstadt) ist eine der größten Städte Deutschlands und hat eine Bevölkerung von über 200,000 Seelen. Die Stadt ist durch den Handel mit den Ostseeprovinzen, den Ostindienhandel und den Handel mit den Westindien, besonders mit den Zucker- und Baumwollwaren, berühmt. Die Stadt ist durch den Handel mit den Ostseeprovinzen, den Ostindienhandel und den Handel mit den Westindien, besonders mit den Zucker- und Baumwollwaren, berühmt. Die Stadt ist durch den Handel mit den Ostseeprovinzen, den Ostindienhandel und den Handel mit den Westindien, besonders mit den Zucker- und Baumwollwaren, berühmt.

der Stadt Hamburg

Die Stadt Hamburg ist eine der größten Städte Deutschlands und hat eine Bevölkerung von über 200,000 Seelen. Die Stadt ist durch den Handel mit den Ostseeprovinzen, den Ostindienhandel und den Handel mit den Westindien, besonders mit den Zucker- und Baumwollwaren, berühmt. Die Stadt ist durch den Handel mit den Ostseeprovinzen, den Ostindienhandel und den Handel mit den Westindien, besonders mit den Zucker- und Baumwollwaren, berühmt.





Maßstab von
Verhältnis 1:100000 der nat. Länge





