

Landesbibliothek Oldenburg





Digitalisierung von Drucken

[Karte zum Hunte-Ems-Kanal]

[Erscheinungsort nicht ermittelbar], [um 1856?]






[urn:nbn:de:gbv:45:1-842589](https://nbn-resolving.org/urn:nbn:de:gbv:45:1-842589)


Erklärung zur Situation.

-  fortiger Bauzustand.
-  Bauzustand in halber Breite.
-  projektierter Bauzustand in halber Breite.
-  im Bau begriffen und nicht später projektirt und auch unterird.



Erklärung zum Längenprofil.

-  abgeterrtes Meer.
-  ungeterrtes Meer.
-  Meer und Land unkenntl.
-  Wasserspiegel und abgeterrte Sohle.
-  Wasserspiegel und projektirte Sohle.



Farbkarte #13
 Blau Cyan Grün Gelb Rot Magenta White
 B/G
 B/G
 B/G

J. P. B.

Ol. 51

10 13

1011
1844/1860

VR 1704