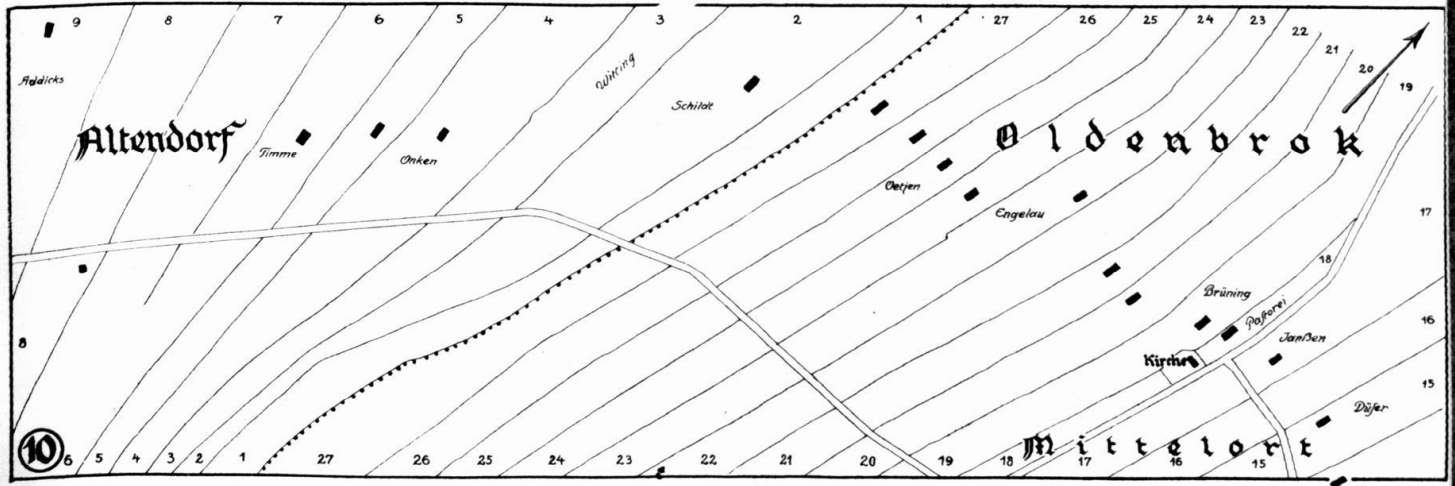
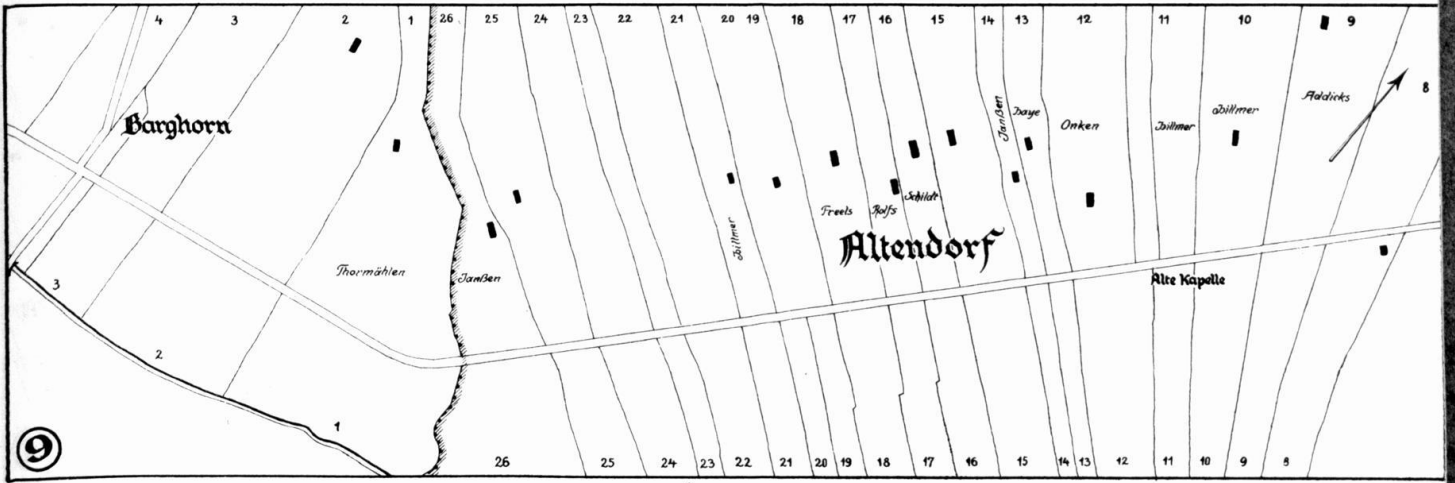


Landesbibliothek Oldenburg

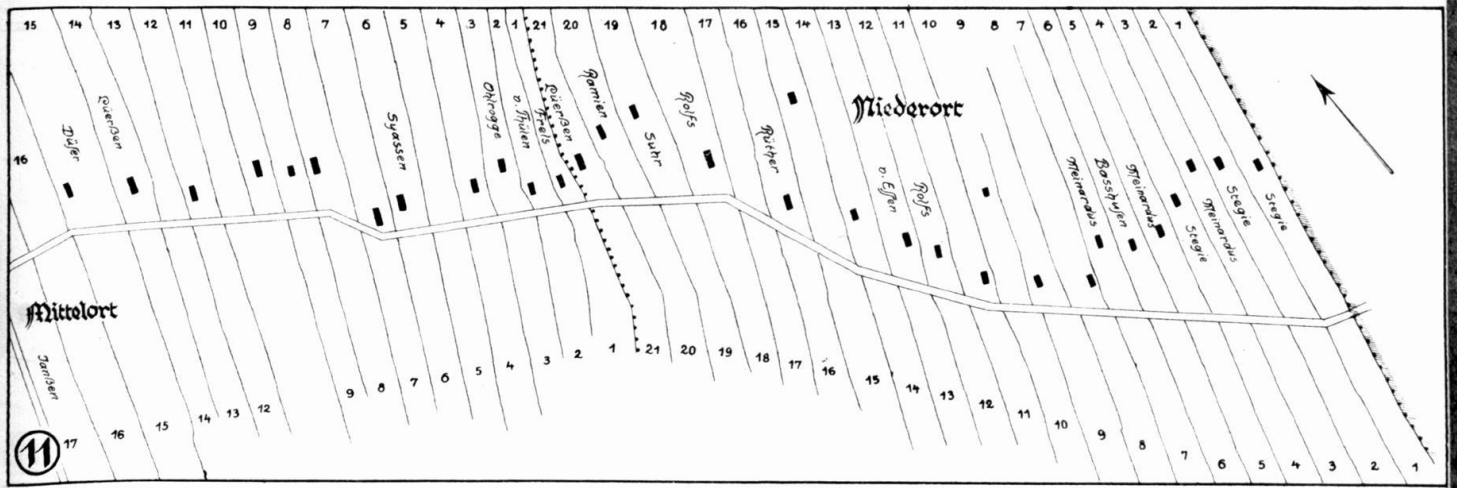
Digitalisierung von Drucken

1924

Blatt 9 Barghorn, Altendorf. Blatt 10 Altendorf, Oldenbrok (Mittelort).







Zeichenerklärung

- Chauffeen u. Wege ~~~~~~ Wasserläufe - - - - - Deiche - - - - - Gemeindegrenze
 Bauerschaftsgrenze - Häuser □ abgebrannte Häuser ○ Braken → Nordrichtung
 | 1 | 2 | 3 | 4 | 5 | ··· Die laufenden Nummern der Karte entsprechen denen der Bauerverzeichnisse.

gez. v. Wäfer