Landesbibliothek Oldenburg

Digitalisierung von Drucken

Oldenburger Jahrbuch

Oldenburger Landesverein für Geschichte, Natur- und Heimatkunde

Oldenburg, 1957-

[Anlagen]

urn:nbn:de:gbv:45:1-3267

Visual Library

Georg Christian von Oeder

geb. am 3. Febr. 1728 in Ansbach
gest. am 28. Jan. 1791 in Oldenburg

Landesbibliothek Oldenburg

Landesbibliothek Oldenburg

25 | 201
LANDESBIBL. OLDENBURG
19 684

Anlage 2
zu O. Harms
Die amtliche Topographie in Oldenburg

Karte
ueber die bisher angestellte
Trigonometrische Vermessung 1782

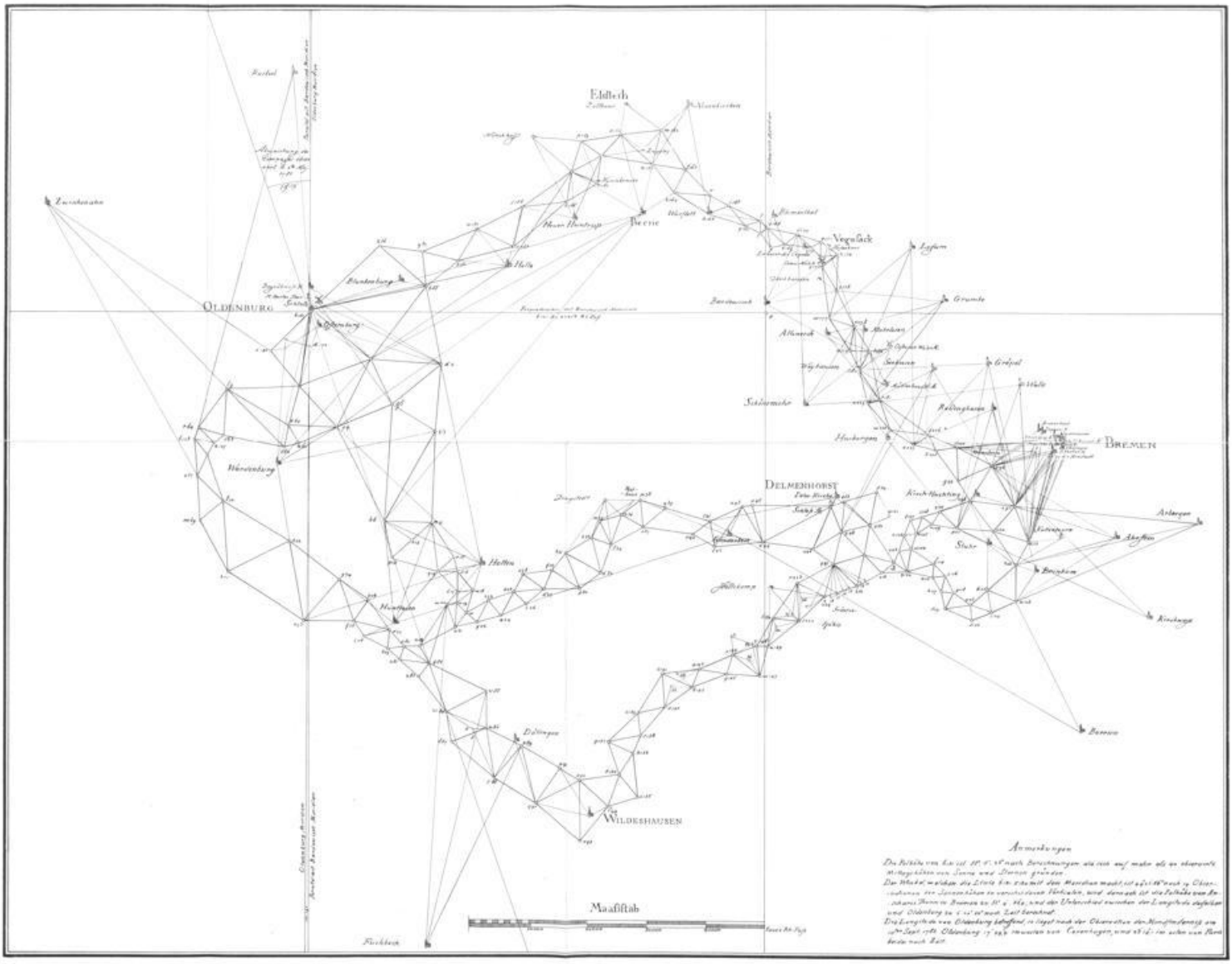

(nach einer Kopie verkleinert)

Landesbibliothek Oldenburg

25 | 201
LANDESBIBL. OLDENBURG
19 684

Karte
Ueber die im Jahre MDCCLXXXV angestellte
Trigonometrische Vermessungen

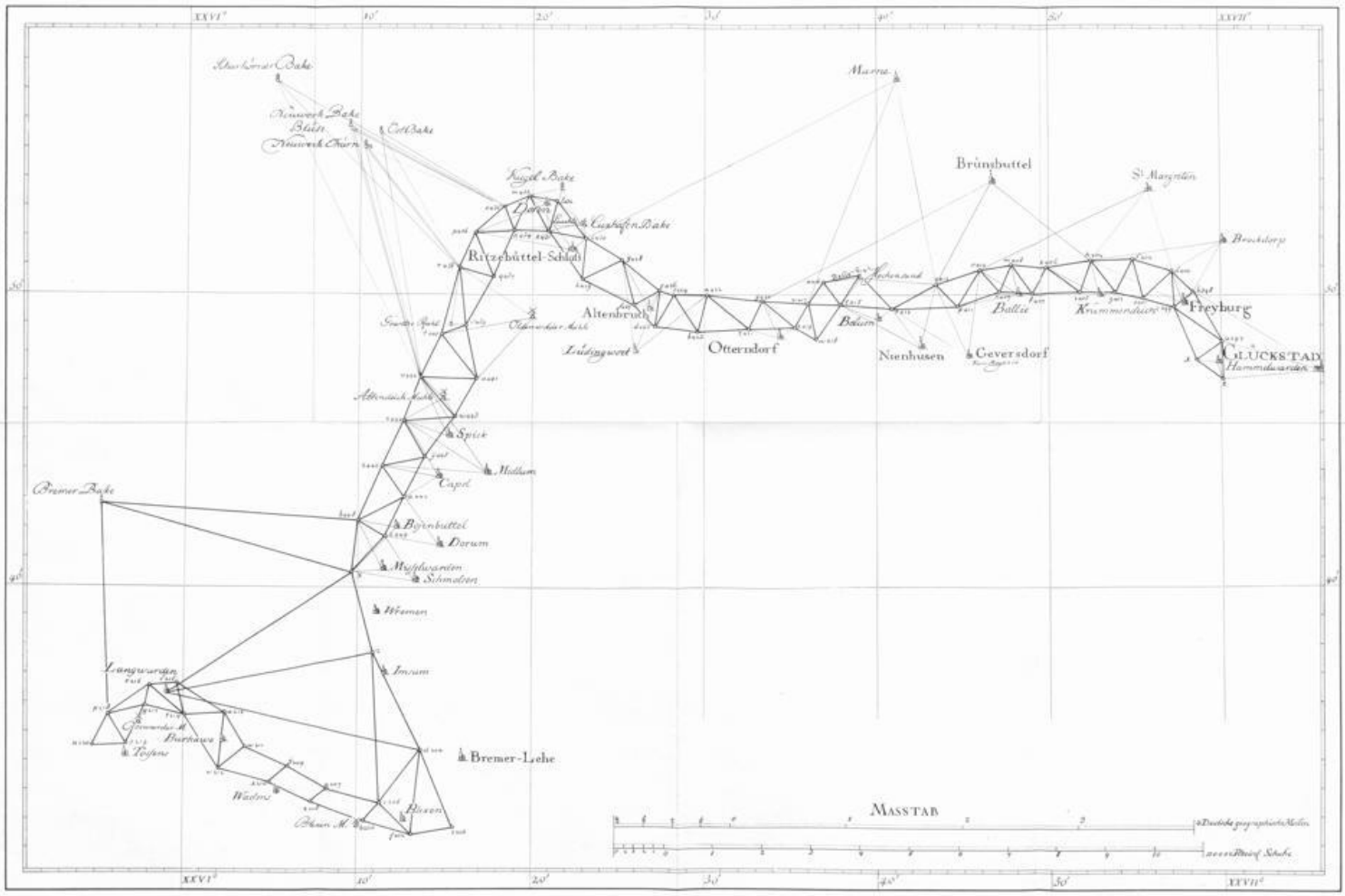

(nach einer Kopie verkleinert)

Landesbibliothek Oldenburg

Zs 201
LANDESBIBL. OLDENBURG
19.684

Anlage 3
zu O. Harms
Die amtliche Topographie in Oldenburg

Karte
über die im Jahre MDCCLXXXV angestellte
Trigonometrische Vermessungen

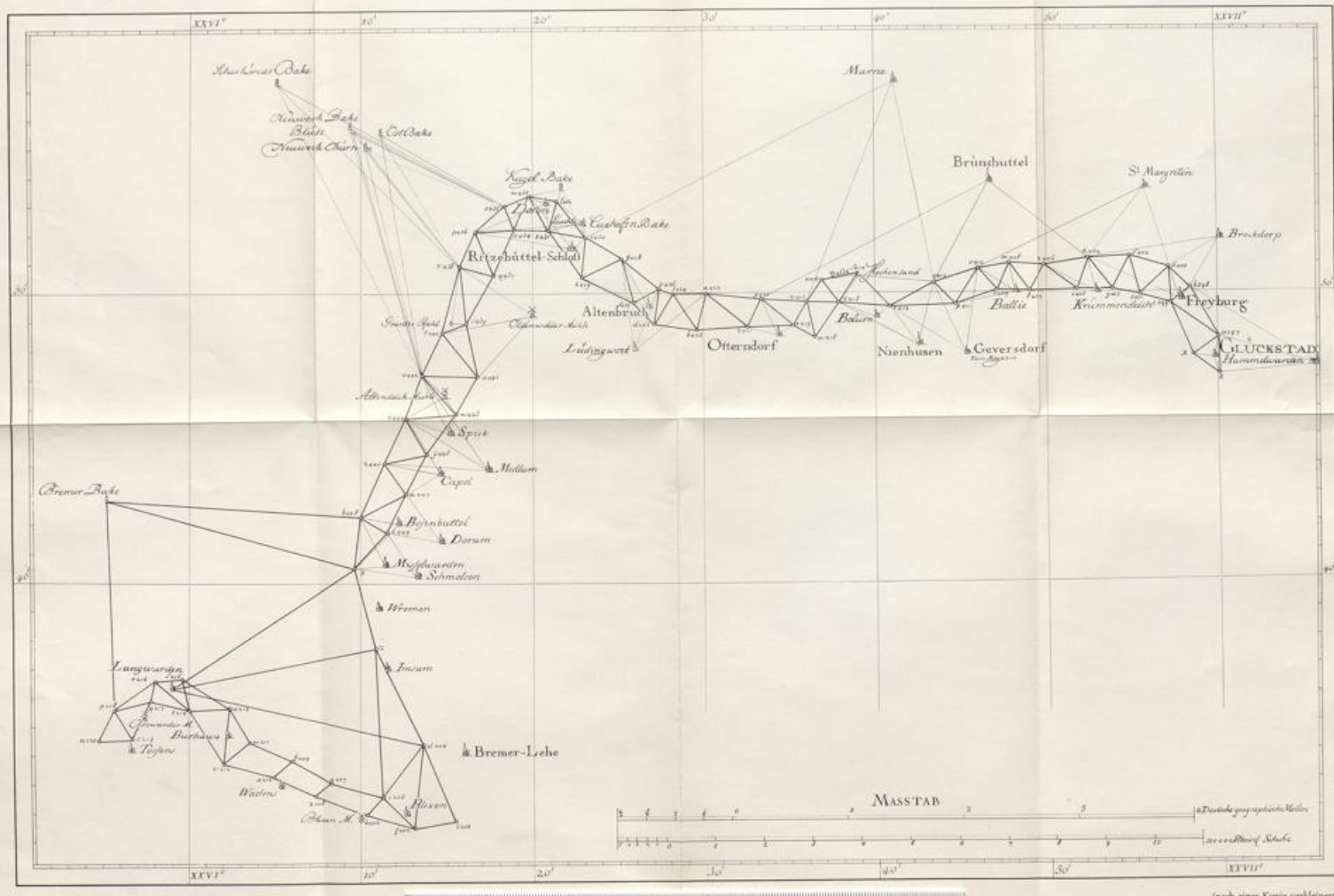

(nach einer Kopie verkleinert)

Landesbibliothek Oldenburg

Anlage 4 *zu O. Harms*, Die amtliche Topographie in Oldenburg

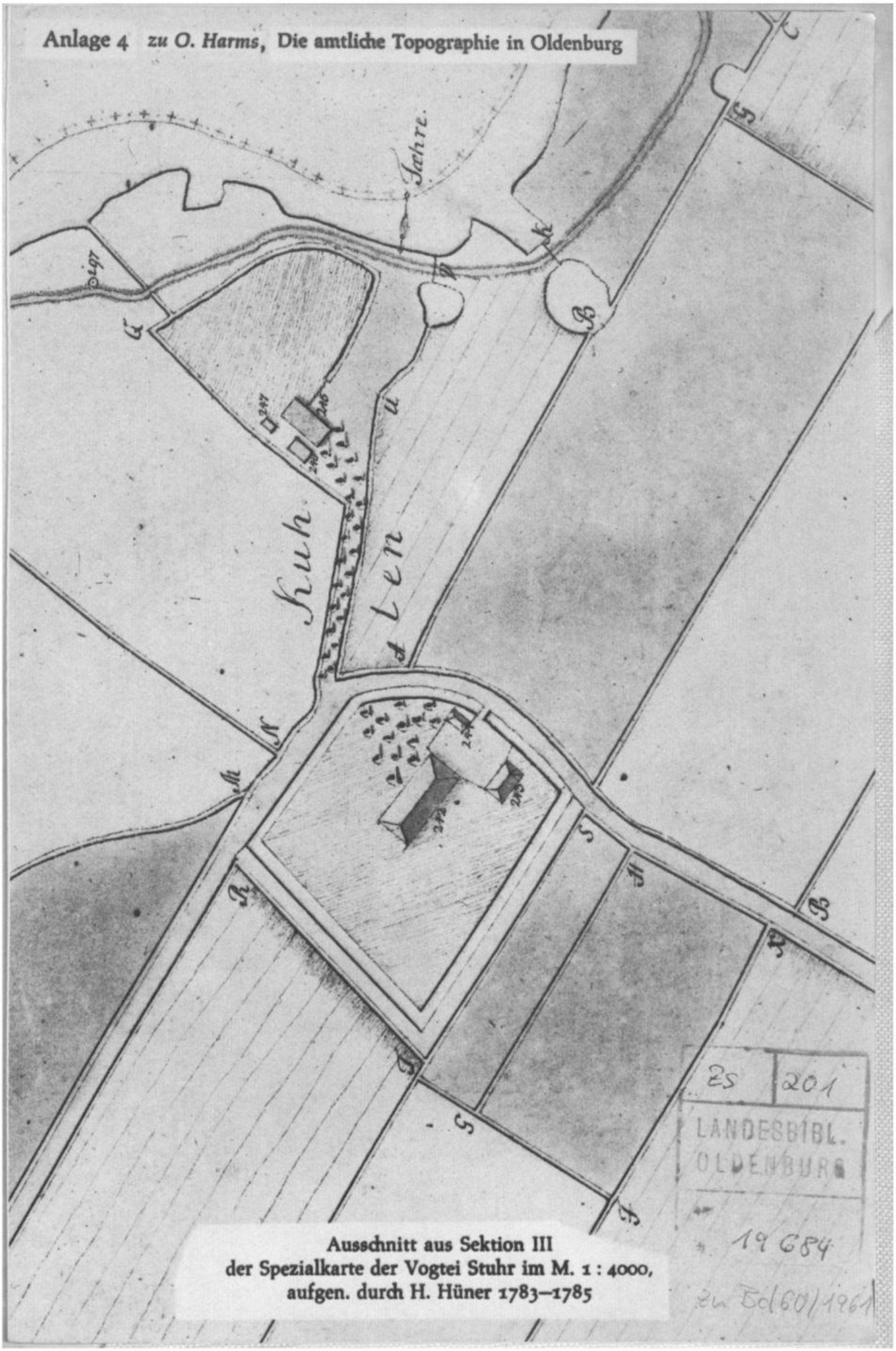

Ausschnitt aus Sektion III
der Spezialkarte der Vogtei Stuhr im M. 1 : 4000,
aufgen. durch H. Hüner 1783–1785

Zs 201
LANDESBIBL.
OLDENBURG
19 684
zu Bd 60/1961

Landesbibliothek Oldenburg

Landesbibliothek Oldenburg

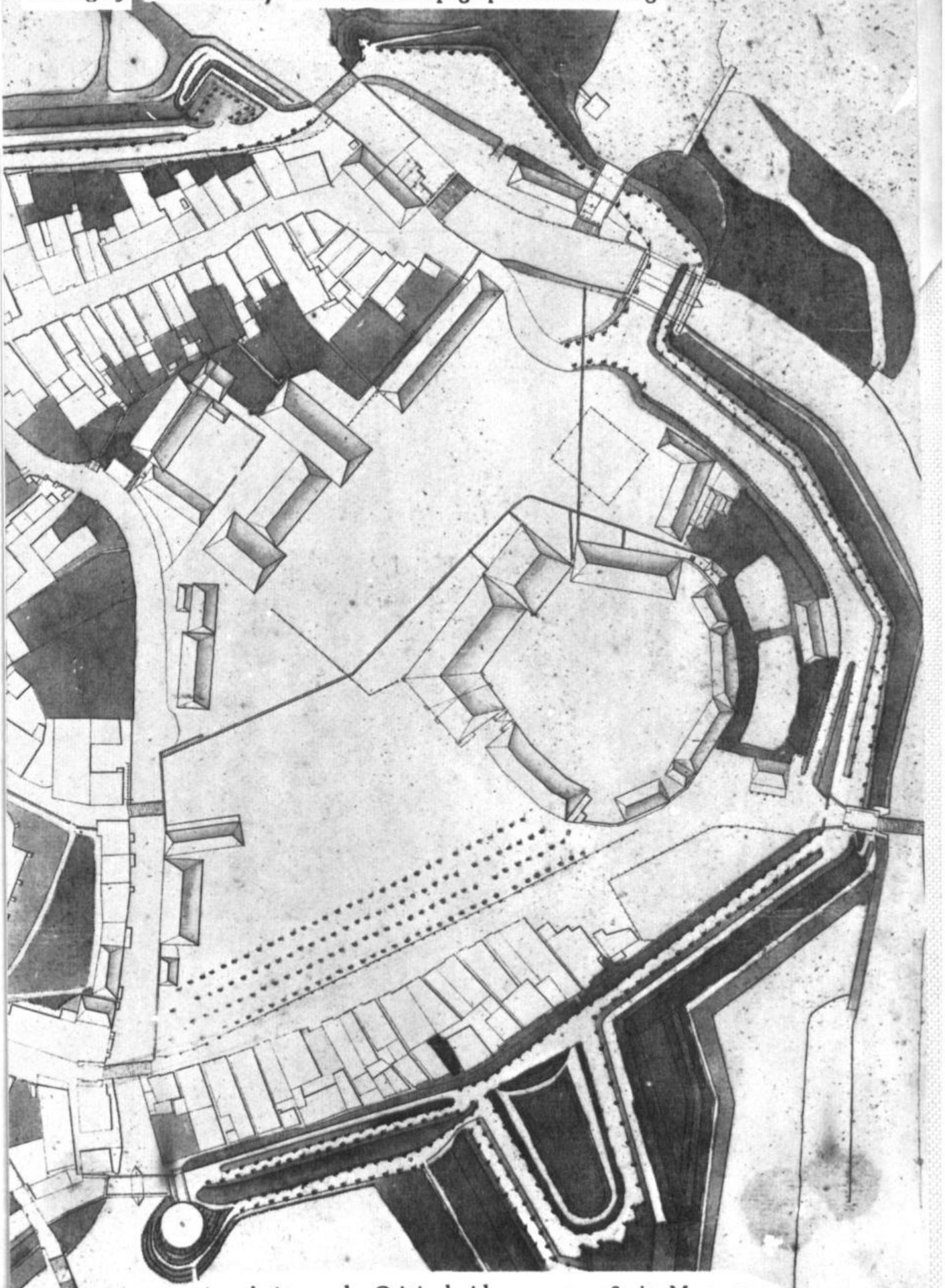

Ausschnitt aus der Originalzeichnung von 1789 im M. 1 : 1000 zu dem „Plan von Oldenburg". (Verkleinert auf den M. 1 : 2000.) Aufgen. durch H. Hüner 1788 und 1789, Kupferstich von Thomas Albrecht Pingeling

Landesbibliothek Oldenburg

Zs 201
BIBL.
19 684
Zs Id 60/1961

Landesbibliothek Oldenburg

Anlage 6 zu O. Harms, Die amtliche Topographie in Oldenburg

Ausschnitt aus der Karte „Oldenburg mit der umliegenden Gegend, 1804" im M. 1 : 6000. (Verkleinert auf den M. 1 : 10 000.) Vermessen und gezeichnet

Landesbibliothek Oldenburg

Zs 201
LANDESBIBL.
OLDENBURG
19684

Landesbibliothek Oldenburg

Zs 20·1
LANDESBIBL.
OLDENBURG
19684
zu Bd 60/1961

Ausschnitt aus der Vogteikarte
im M. 1 : 20 000 von Zwischenahn, aufgen. 1796–1798
durch H. Hüner und H. Wöbcken

Landesbibliothek Oldenburg

Landesbibliothek Oldenburg

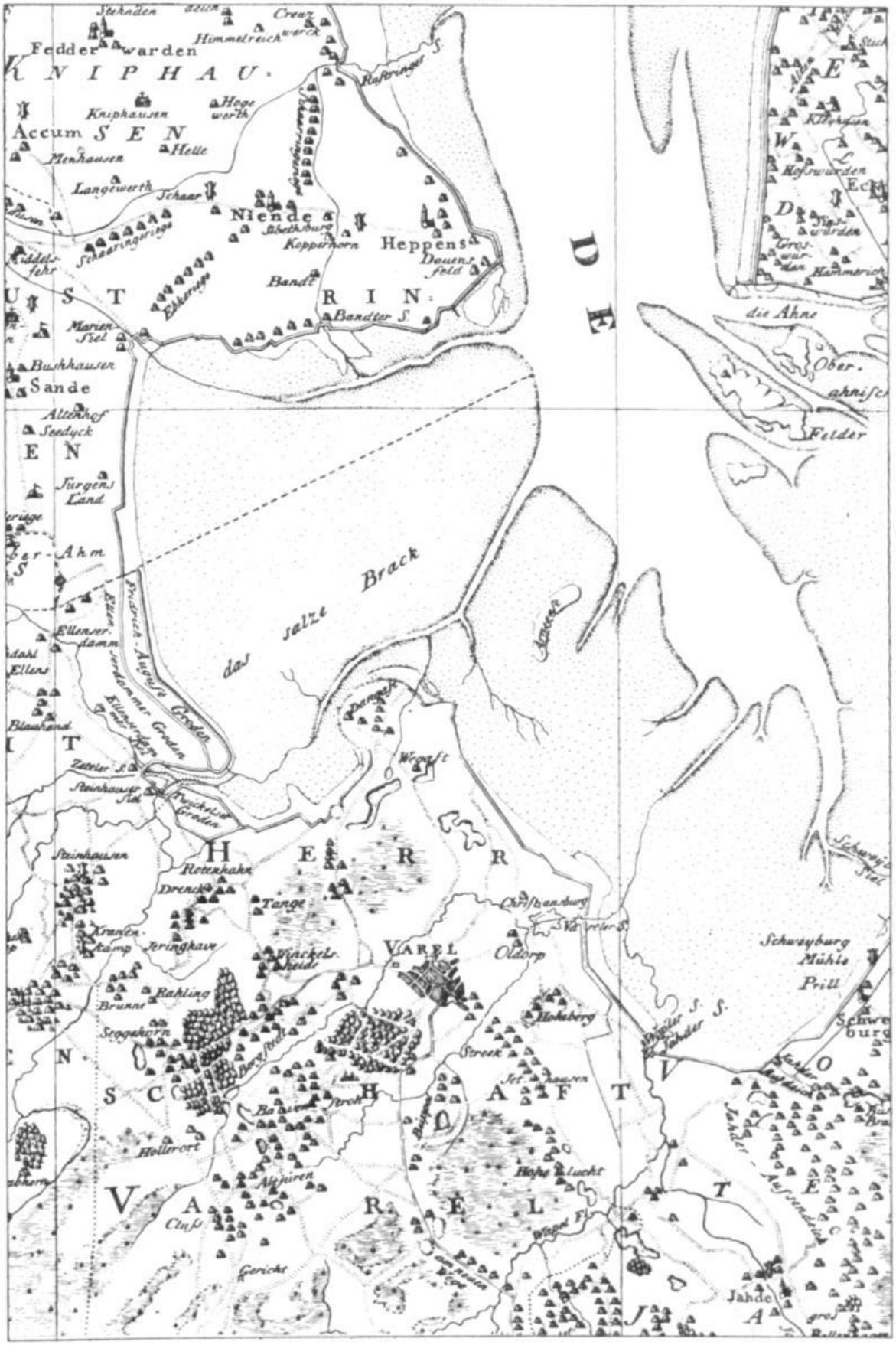

Ausschnitt aus der „Karte vom Herzogtum Oldenburg",
nördl. Teil, M. 1 : 160 000, 1803. Gezeichnet von C. F. Mentz 1802,
Kupferstich von Georg Heinrich Tischbein 1804

Landesbibliothek Oldenburg

Zs 201
LANDESBIBL.
OLDENBURG
19 684
zu Bd 60/1961

Landesbibliothek Oldenburg

Zs 201
LANDESBIBL. OLDENBURG
19 684
zu Bd 60/1961

Topographische Aufnahmen in Oldenburg im 18. Jahrh. und deren Kartenwerke

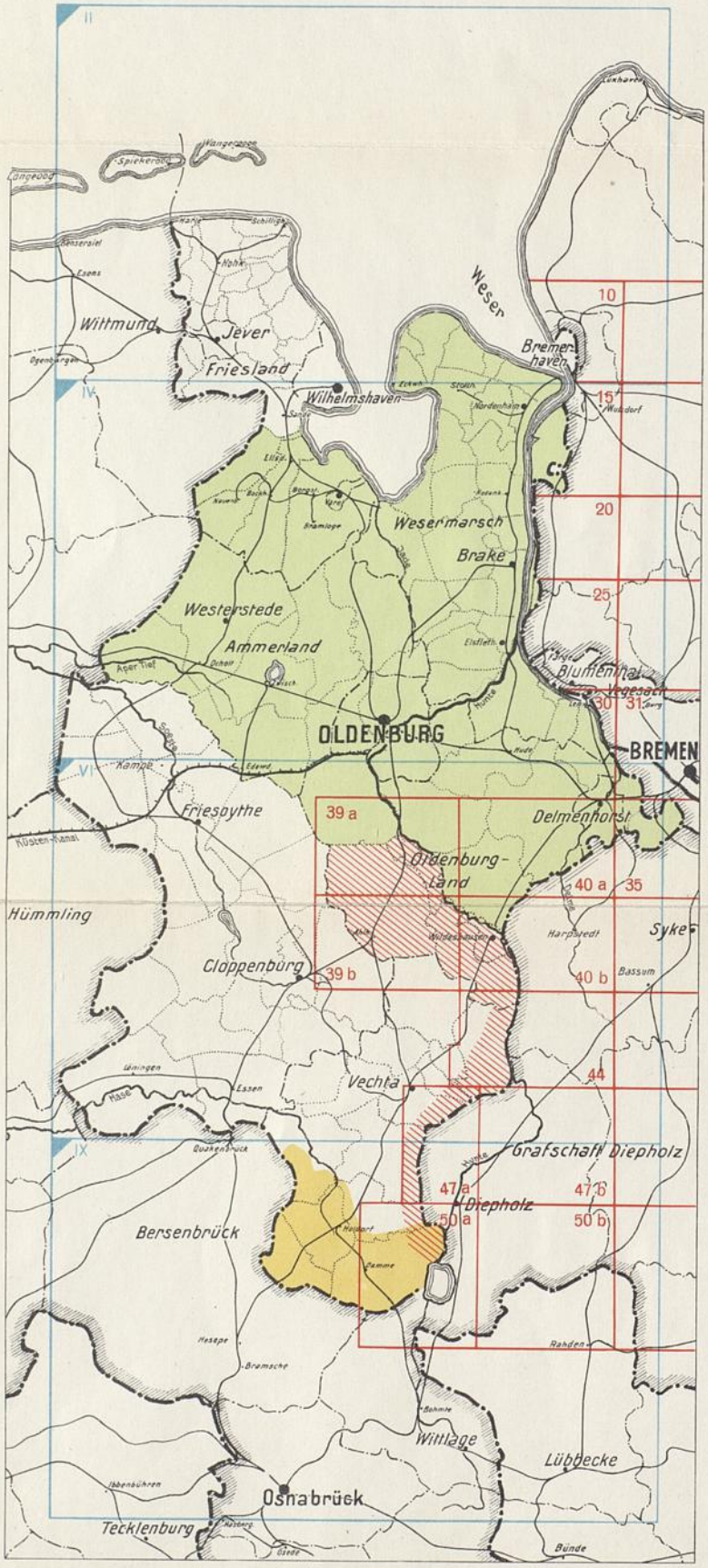

1764–1786:

Kurhannoversche Aufnahme im M. 1 : 21 333 1/3
Die Blattnummern beziehen sich auf die Ausgabe im M. 1 : 25 000 (seit 1959)

1782–1799:

Triangulation des Herzogtums Oldenburg und Aufnahme der Vogtei-Karten im M. 1 : 20 000

1784–1790:

Aufnahme des Hochstifts Osnabrück im M. 1 : 3840

II Sektionen der Topographischen Karte von Westfalen im M. 1 : 86 400. Bearbeitet von Karl Ludwig von Le Coq, Kupferstich 1805

M. 1 : 750 000

Anlage 9
zu O. Harms
Die amtliche Topographie in Oldenburg

Landesbibliothek Oldenburg

ALBERT HENCKUS & Co
BUCHBINDEREI - PAPIERWAREN
OLDENBURG/OLDB.
GASTSTR. 14 - FERNRUF 3817

Landesbibliothek Oldenburg

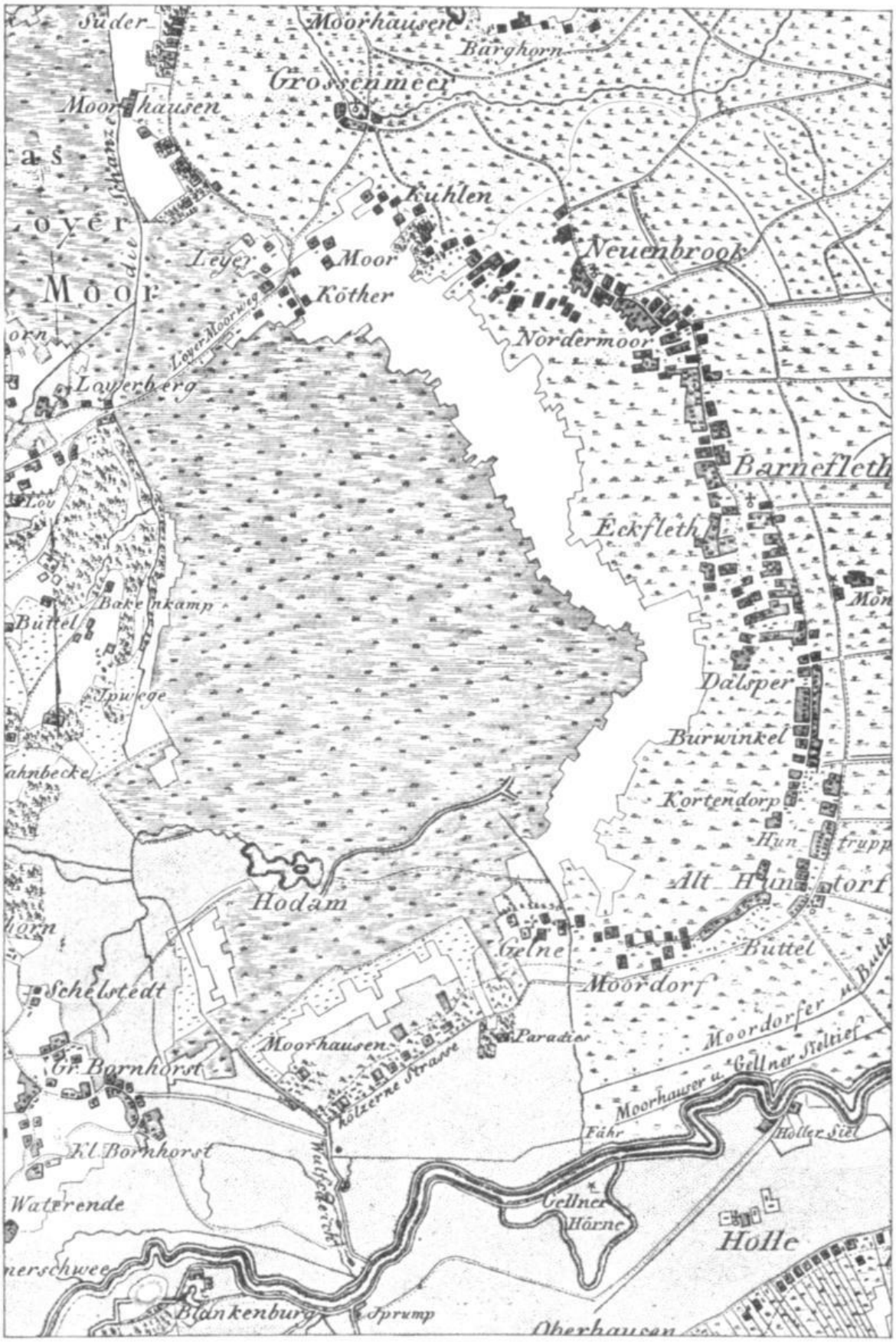

Ausschnitt aus Sektion IV der Topographischen Karte von Westfalen
im M. 1 : 86 400 von Karl Ludwig von Le Coq, Kupferstich 1805

Landesbibliothek Oldenburg

Zs 201
LANDESBIBL.
OLDENBURG
19 684
zu Bd 60/1961

Landesbibliothek Oldenburg