

Landesbibliothek Oldenburg

Digitalisierung von Drucken

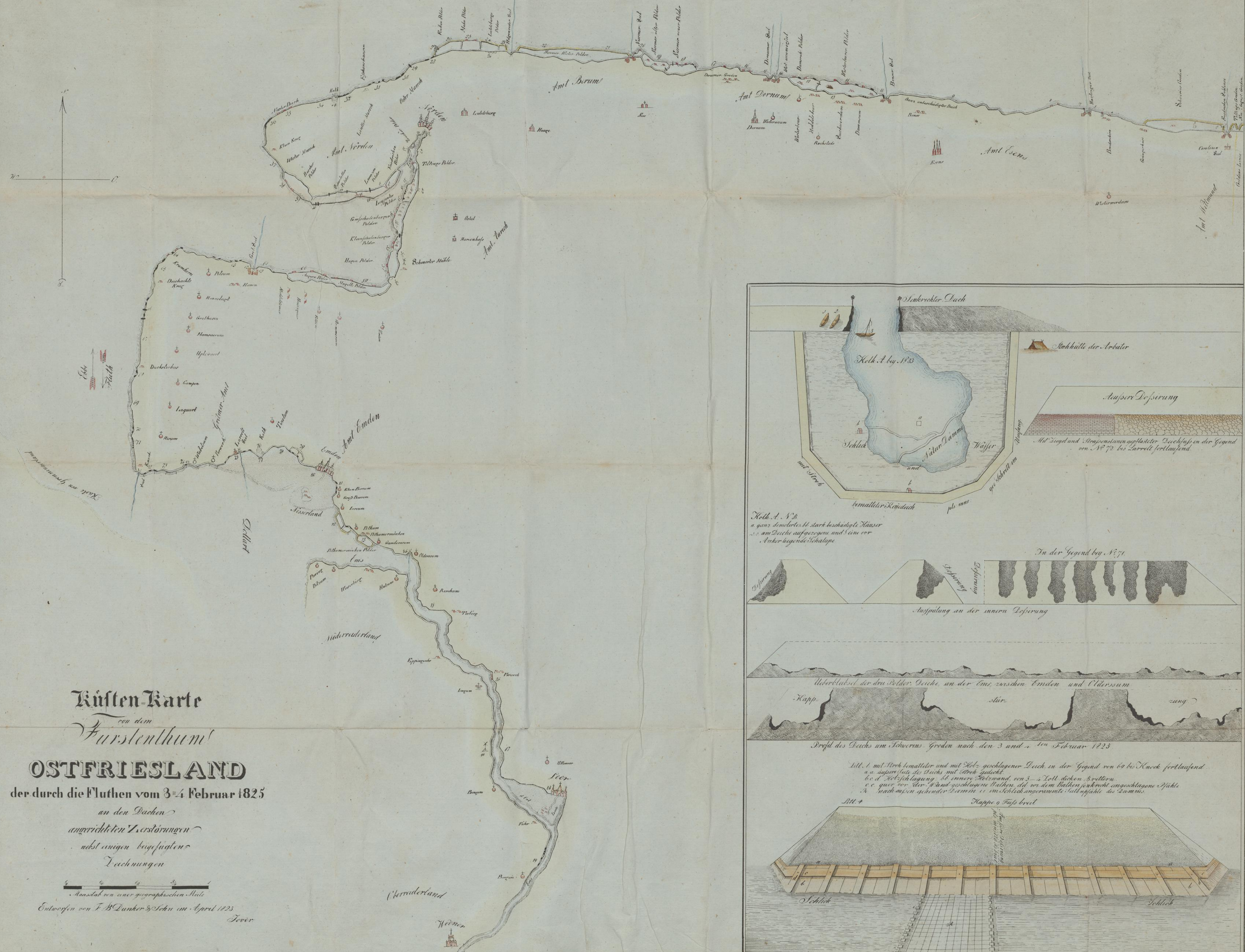

**Küsten-Karte von dem Fürstenthum Ostfriesland der
durch die Fluthen vom 3/4 Februar 1825 an den Deichen
angerichteten Zerstörungen**

Dunker, F. B.

Jever, April 1825


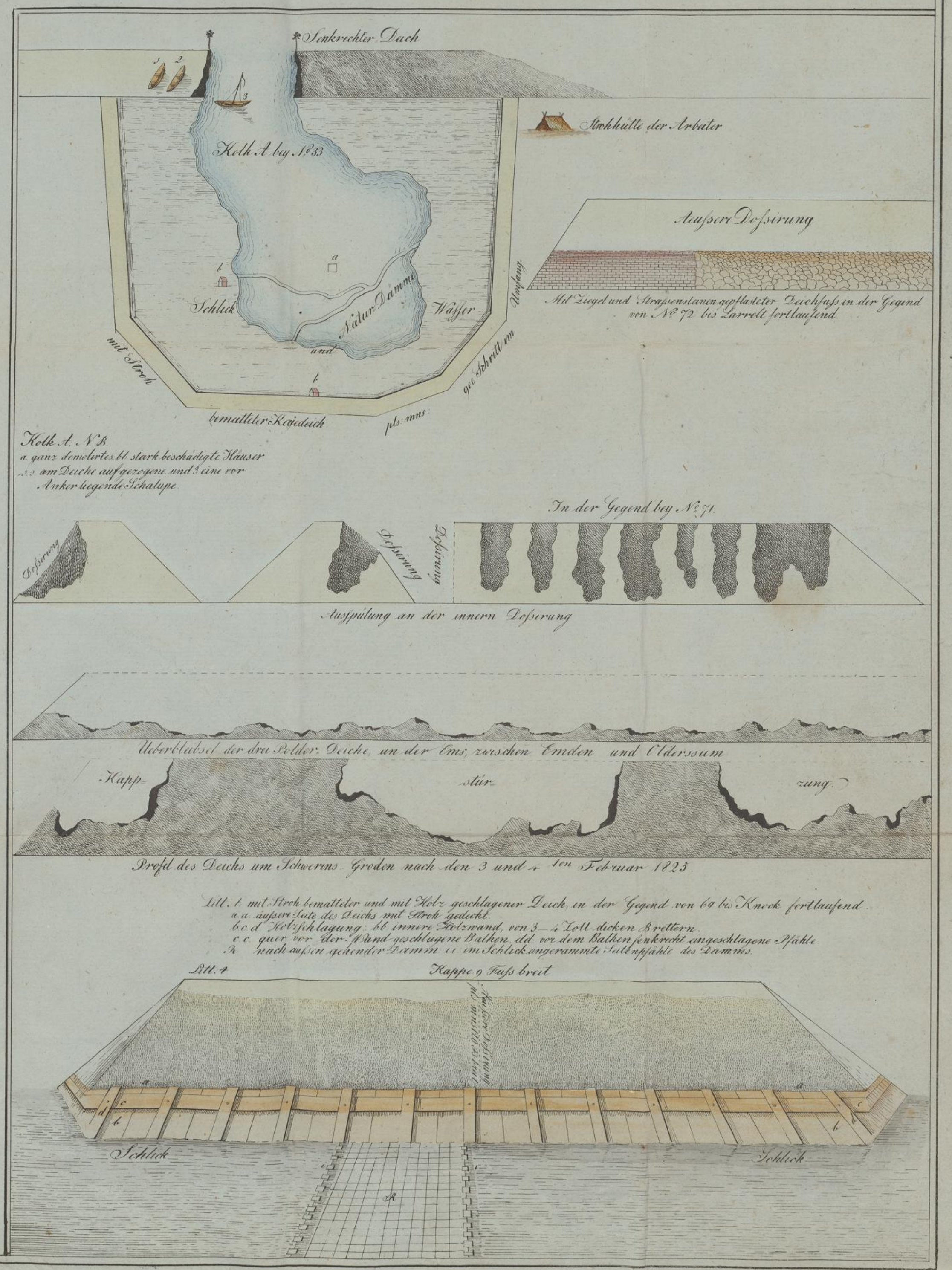
[urn:nbn:de:gbv:45:1-954755](https://nbn-resolving.org/urn:nbn:de:gbv:45:1-954755)

Norder Watt



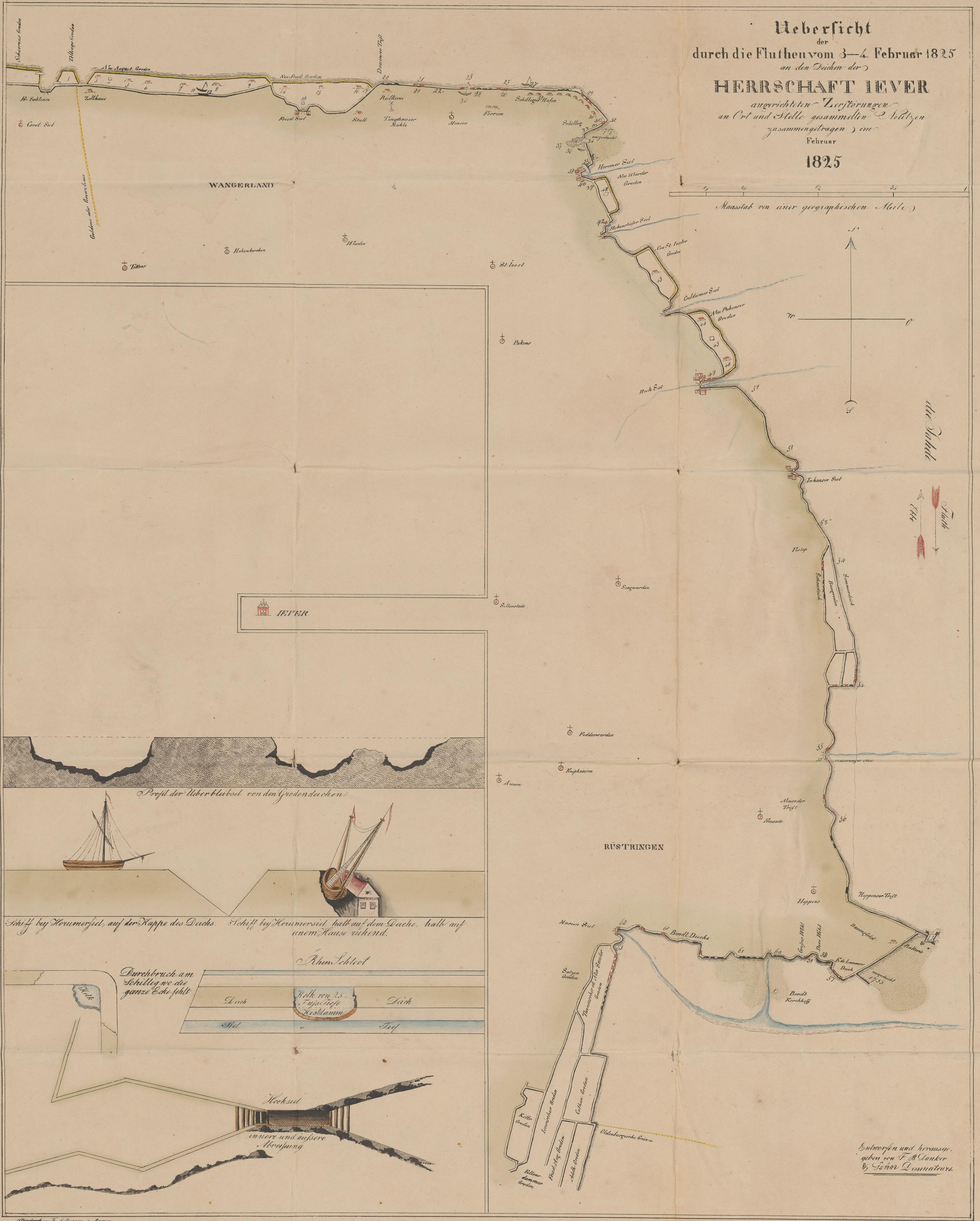
Küsten-Karte
 von dem
Fürstenthum
OSTFRIESLAND
 der durch die Fluthen vom 3^{ten} & 4^{ten} Februar 1825
 an den Dächern
 angerichteten Zerstörungen
 nebst einigen beigefügten
 Zeichnungen

Veranstalt von einer geographischen Stelle
 Entworfen von F. B. Dunker & Sohn im April 1825
 Lever



BIBLIOTHECA
OLDENBURGENSIS

Uebersicht
 der
 durch die Fluthen vom 3-4 Februar 1825
 an den Dämmen der
HERRSCHAFT IEVER
 angerichteten Zerstörungen
 an Ort und Stelle gesammelten 2 Notizen
 zusammengetragen im
 Februar
 1825

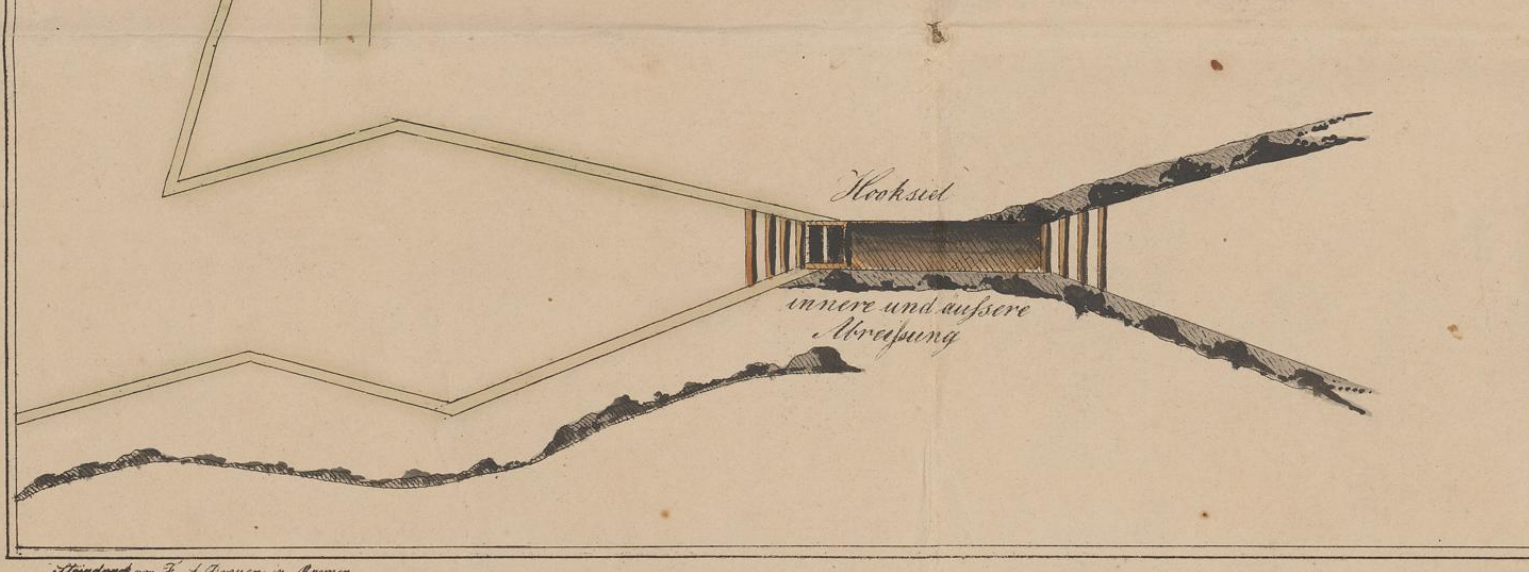
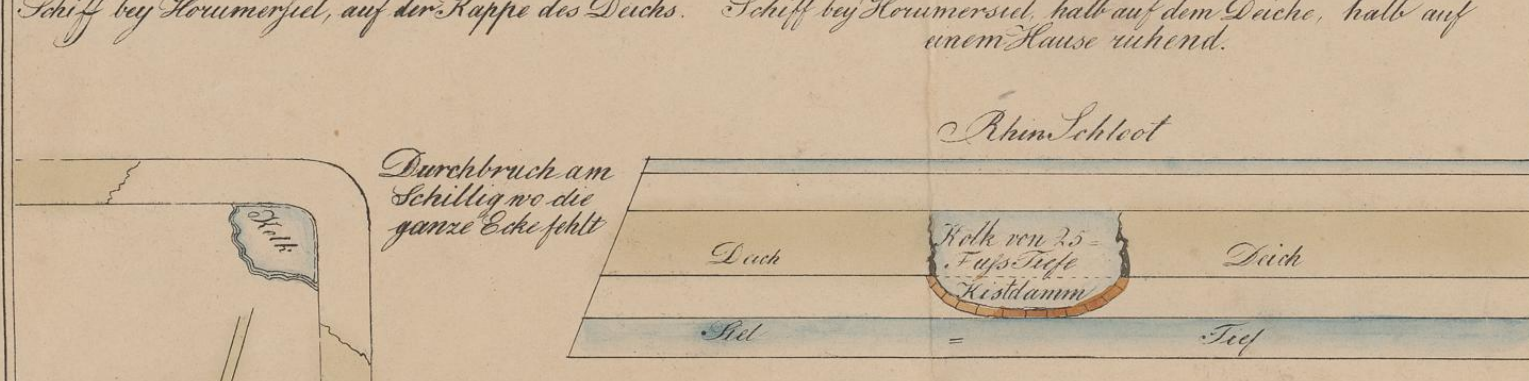



Maaßstab von einer geographischen Meile

WANGERLAND

RÜSTRINGEN

IEVER



Entworfen und herausgegeben von F. A. Dancker
 by Senior Landmeester

