

Landesbibliothek Oldenburg

Digitalisierung von Drucken

Der Jeversche Deichband

Geschichte und Beschreibung der Deiche, Uferwerke und Siele im dritten Oldenburgischen Deichbande und im Königlich Preußischen westlichen Jadegebiet

18 Karten zum Jeverschen Deichband

Tenge, O.

Oldenburg, 1884

Verzeichniß der Karten.

urn:nbn:de:gbv:45:1-3876

Der Feversche Deichband.

Verzeichniß der Karten.

- Blatt 1. Copien alter Karten von der Jade und Theilen derselben 1599—1625.
" 2. Karte von Küstringen vor 1511 und nach der Wiederbedeichung bis zum Ende des sechszehnten Jahrhunderts.
" 3. Karte von den Bedeichungen des sechszehnten Jahrhunderts in der Gegend von Sande und Seedit.
" 4. Karte von dem Zustande des Watts in der Gegend von Ellens und Ahm vor der Ausführung des Ellenser- und Oberahmer Deichwerks 1597—1615.
" 5. Copien alter Handriffe von den Bedeichungen zwischen Hooftiel und Horumeriel und bei Garmis 1593—1637.
" 6. Karte von der Uferstrecke von Hooftiel bis Horumeriel mit den alten und neuen Deichen, von 1542 bis zur Gegenwart.
" 7. Karte von Wangerland vor 1542 und mit den bis zur Gegenwart ausgeführten Bedeichungen und Einlagen.
" 8. Copien alter Handriffe von 1625.
" 9. Karte von den alten und neuen Deichen im Amte Bodhorn, 1578—1852.
" 10. Karte von den Deichen in der Heppenjer und Neugrodinger-Spreng (Königlich Preussisches Jadegebiet) von 1551 bis zur Gegenwart.
" 11. Karte von den Winer- und Hohentirchener Deichen, 1545 bis zur Gegenwart.
" 12. Karte von der Bedeichung des Garmjer-Grodens, 1637.
" 13. Karte von den Bedeichungen an der Harle, 1637—1810.
" 14. Karte vom Watt bei Wangeroog und Spiekeroog, 1666. — Karte vom Deichbruch bei Schillig, 1717.
" 15. Karte von den Deichen in der Banter- und Heppenjer Spreng (Königlich Preussisches Jadegebiet) 1730 bis zur Gegenwart.
" 16. Karte von den Kniephauer Deichen, 1717 bis zur Gegenwart.
" 17. Karte von der Bedeichung des Idagrodens, 1879—1882.
" 18. Quersprofile der Siele im dritten Deichbande.

BIBLIOTHECA
OLDENBURGENSIS

Fig. 2

Drost Böselagers Abrifs.



Fig. 1.

Augenschein
in Sachen
Ostfriesland contra Oldenburg
proetensi mandati inhibitorii et demolitorii
Product. Spirae 10 September A^o 1599



Fig. 5

Ende der Steinhauser Zetler und Bockhorner Deiche

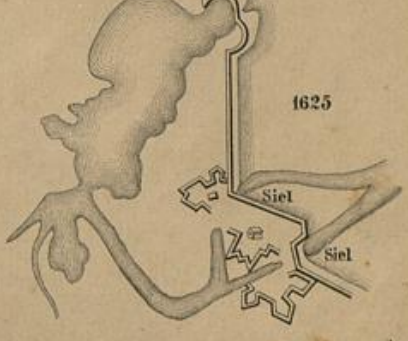


Fig. 4
1619

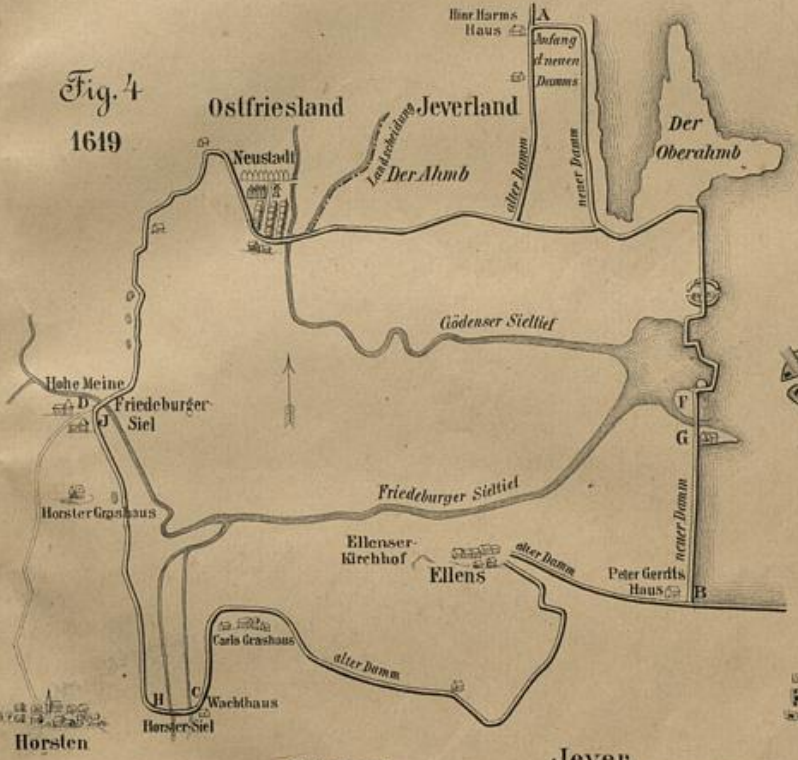


Fig. 6

Prod. Spirae 10 Sept. A^o 1599

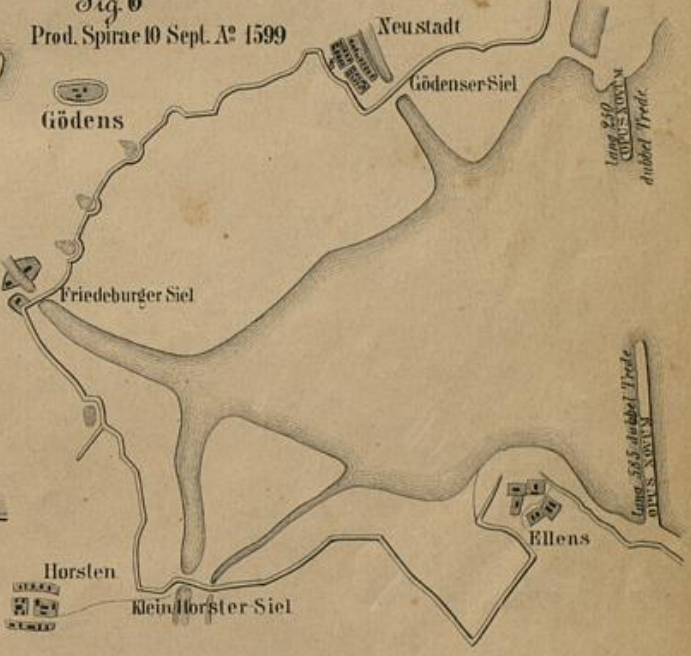


Fig. 3

- A. 1576 den Teich von Steinhauser Siel bis an Driefel gemacht.
- B. 1578 . . . Driefel bis an die Scheidung . . .
- C. 1593 . . . Dam auf Ellens gemacht.
- D. 1595 . . . zur Rüstringerland u. Ahme vertieft.
- E. 1596 . . . Teich von Varel bis an den Reithamm gemacht.
- F. 1597 . . . Dam zu Ellens u. Hiddels übergeschlagen.
- G. 1597 . . . die beiden neuen Dämme am Brack zu machen angefangen.

