

Landesbibliothek Oldenburg

Digitalisierung von Drucken

Der Jeversche Deichband

Geschichte und Beschreibung der Deiche, Uferwerke und Siele im dritten Oldenburgischen Deichbande und im Königlich Preußischen westlichen Jadegebiet

18 Karten zum Jeverschen Deichband

Tenge, O.

Oldenburg, 1884

Blatt 1. Copien alter Karten von der Jade und Theilen derselben
1599-1625.

urn:nbn:de:gbv:45:1-3876

Fig. 1.

Augenschein
in Sachen
Ostfriesland contra Oldenburg
proetensi mandati inhibitorii et demolitorii
Product. Spirae 10 September A^o 1599



Fig. 2
Drost Böselagers Abrifs.



Fig. 5

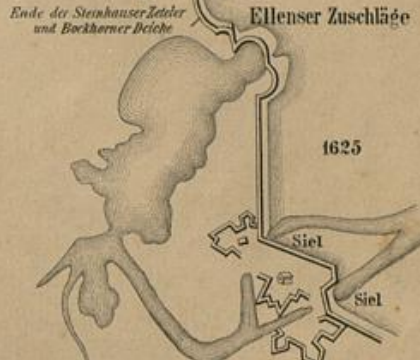


Fig. 4
1619

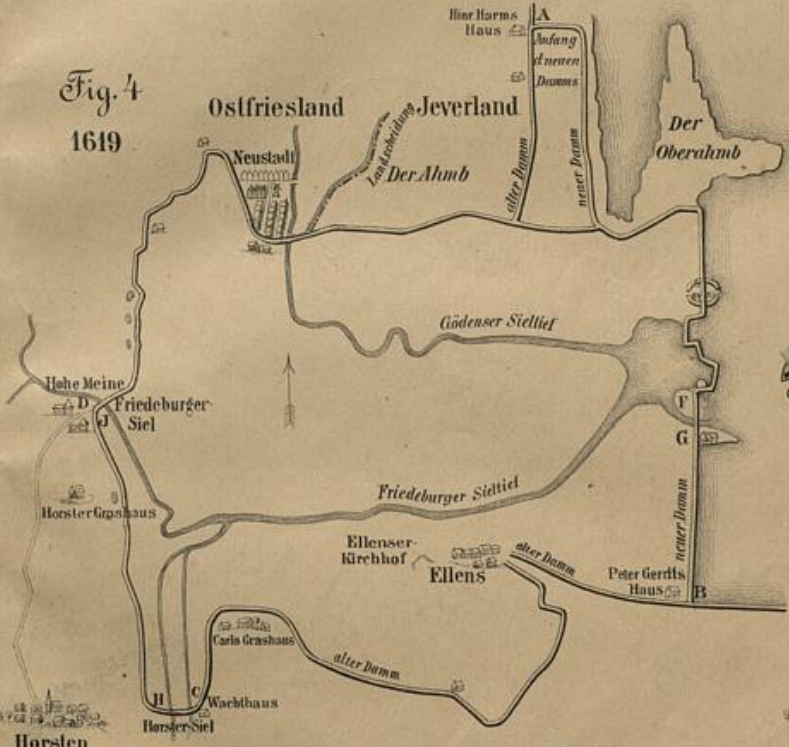


Fig. 6
Prod. Spirae 10 Sept. A^o 1599

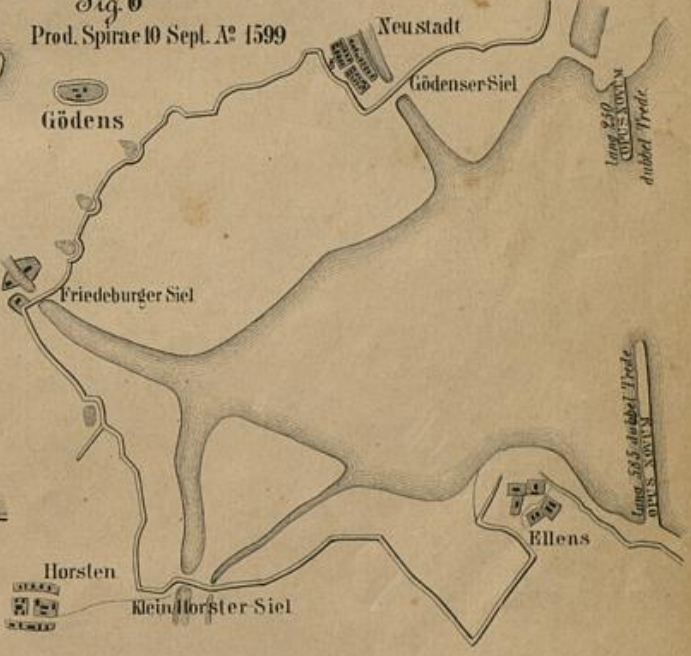


Fig. 3

- A. 1576 den Teich Steinhauser Siel bis an Driefel gemacht.
- B. 1578 . . . Driefel bis an die Scheidung . . .
- C. 1593 . . . Damm auf Ellens gemacht.
- D. 1595 . . . zur Rüstringerland u. Ahme vertieft.
- E. 1596 . . . Teich von Varel bis an den Reithamm gemacht.
- F. 1597 . . . Damm zu Ellens u. Hiddels übergeschlagen.
- G. 1597 . . . die beiden neuen Dämme am Brack zu machen angefangen.

