

# **Landesbibliothek Oldenburg**

## **Digitalisierung von Drucken**

### **Der Jeversche Deichband**

Geschichte und Beschreibung der Deiche, Uferwerke und Siele im dritten Oldenburgischen Deichbande und im Königlich Preußischen westlichen Jadegebiet



18 Karten zum Jeverschen Deichband

**Tenge, O.**

**Oldenburg, 1884**

Blatt 4. Karte von dem Zustande des Watts in der Gegend von Ellens und Ahm vor der Ausführung des Ellenser- und Oberahmer Deichwerks 1597-1615.

**urn:nbn:de:gbv:45:1-3876**









1° = 1 Rute = 120m

Fig. 2.

Deichstrecke von Crildumer Siel bis zum rothen Hause jenseits des Horumer Siels

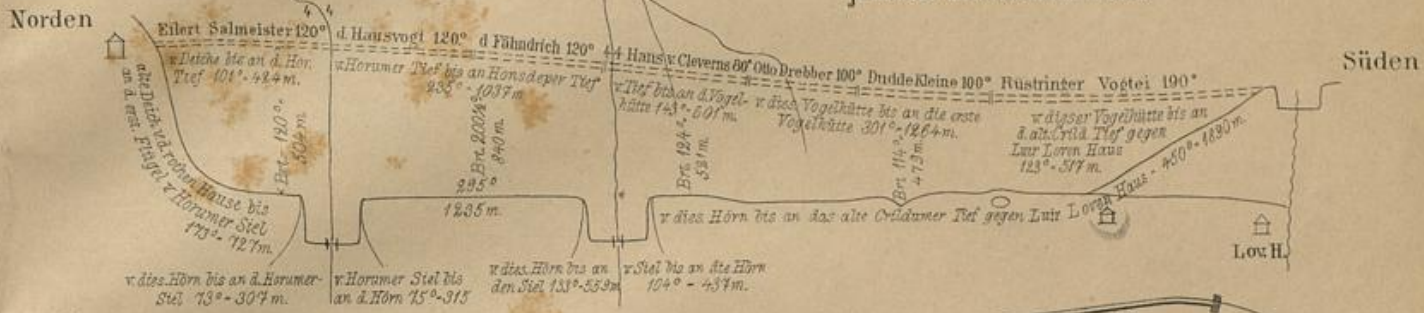



Fig. 3.



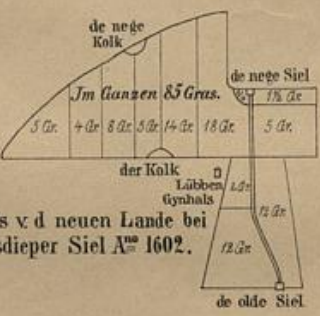
Fig. 1.

Abriss von der Bedeichung von Hooksiel bis jens. Crildumer Siel 1592.



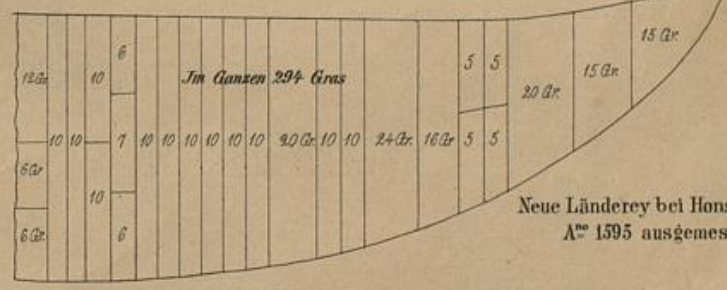
Den 10. Juli 1592 ist das eingediehte Land vom Hook bis an Joh. Wübsen Haus jens. Crildumer Siel abgemessen. Der Groden ist zu 330 Gras 52 Rth. 10 Fuß vermessen.

Fig. 5.



Abriss v. d. neuen Lande bei Honsdieper Siel A<sup>o</sup> 1602.

Fig. 4.



Neue Länderey bei Honsdieper Siel A<sup>o</sup> 1595 ausgemessen.

Fig. 6.

