

Landesbibliothek Oldenburg

Digitalisierung von Drucken

Der Jeversche Deichband

Geschichte und Beschreibung der Deiche, Uferwerke und Siele im dritten Oldenburgischen Deichbande und im Königlich Preußischen westlichen Jadegebiet

18 Karten zum Jeverschen Deichband

Tenge, O.


Oldenburg, 1884

Blatt 6. Karte von der Uferstrecke von Hooksiel bis Horumersiel mit den alten und neuen Deichen, von 1542 bis zur Gegenwart.

urn:nbn:de:gbv:45:1-3876



Maafsstab 1:20000.




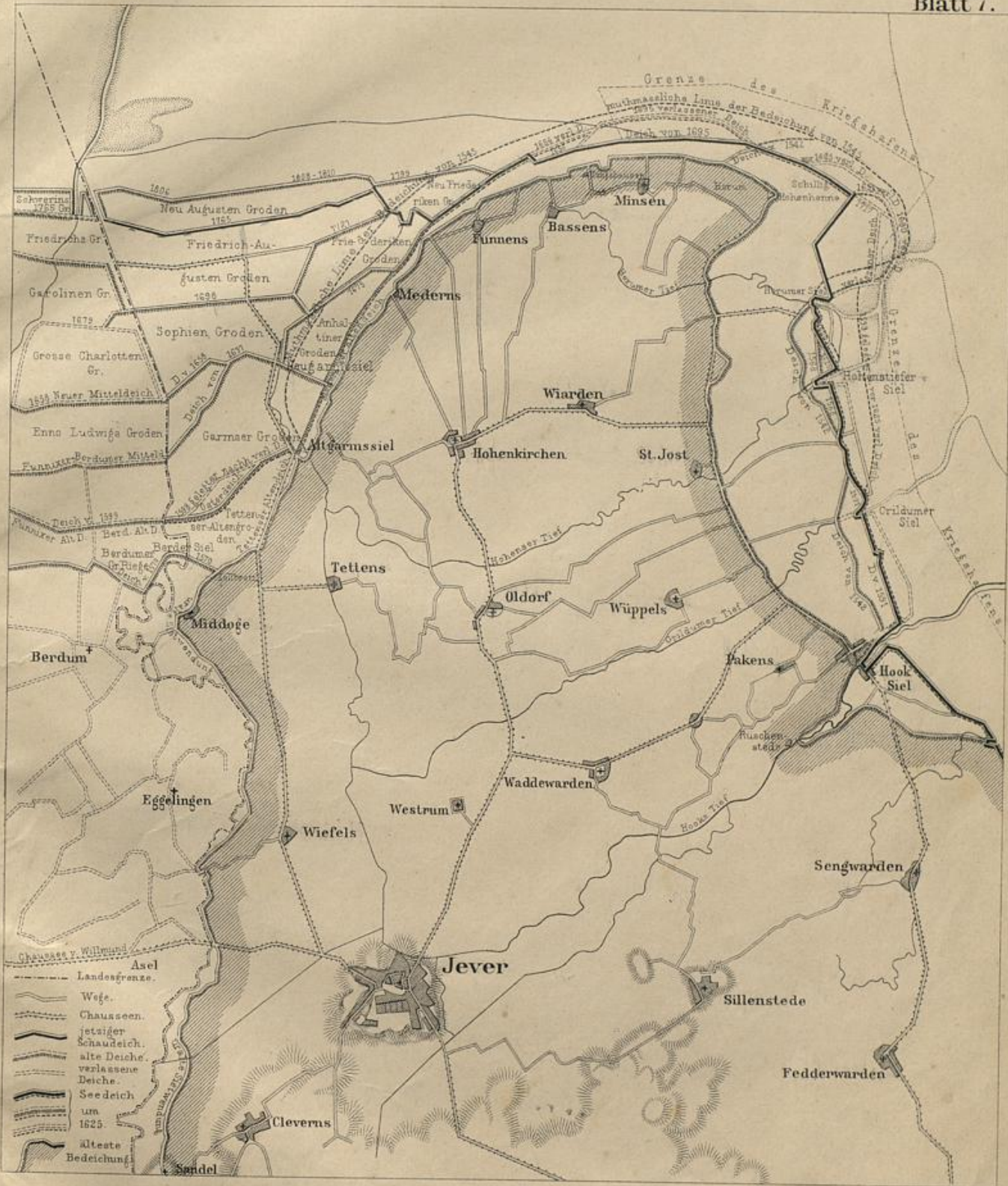
Pakenser Schaudaich

Hohentiefer Flügeldeiche



Maafsstab der Profile 1:400.





Maafstab 1: 100000.

