

Landesbibliothek Oldenburg

Digitalisierung von Drucken

Der Jeversche Deichband

Geschichte und Beschreibung der Deiche, Uferwerke und Siele im dritten Oldenburgischen Deichbande und im Königlich Preußischen westlichen Jadegebiet

18 Karten zum Jeverschen Deichband

Tenge, O.

Oldenburg, 1884

Blatt 14. Karte vom Watt bei Wangerooge und Spiekeroog, 1666. - Karte vom Deichbruch bei Schillig, 1717.

urn:nbn:de:gbv:45:1-3876

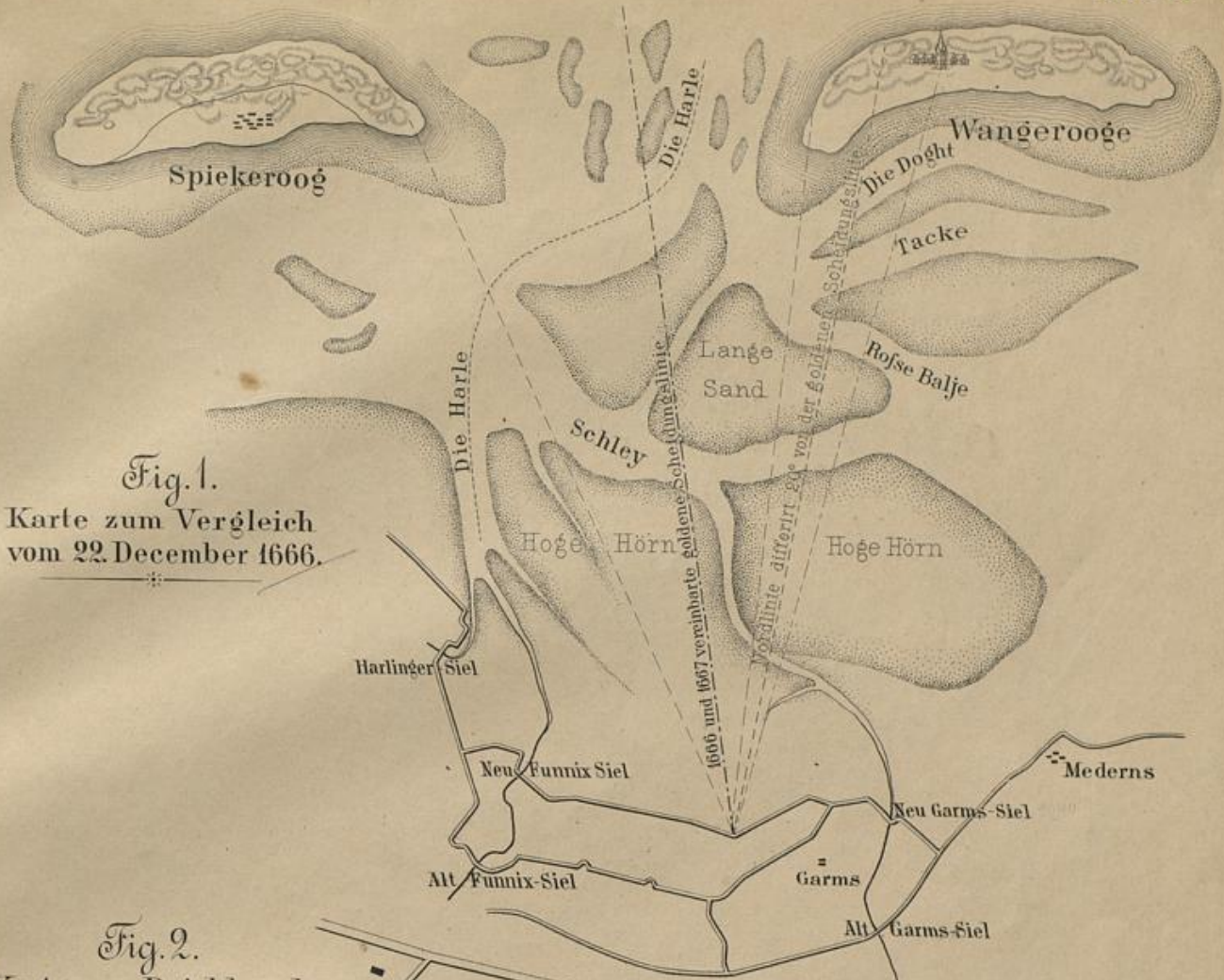
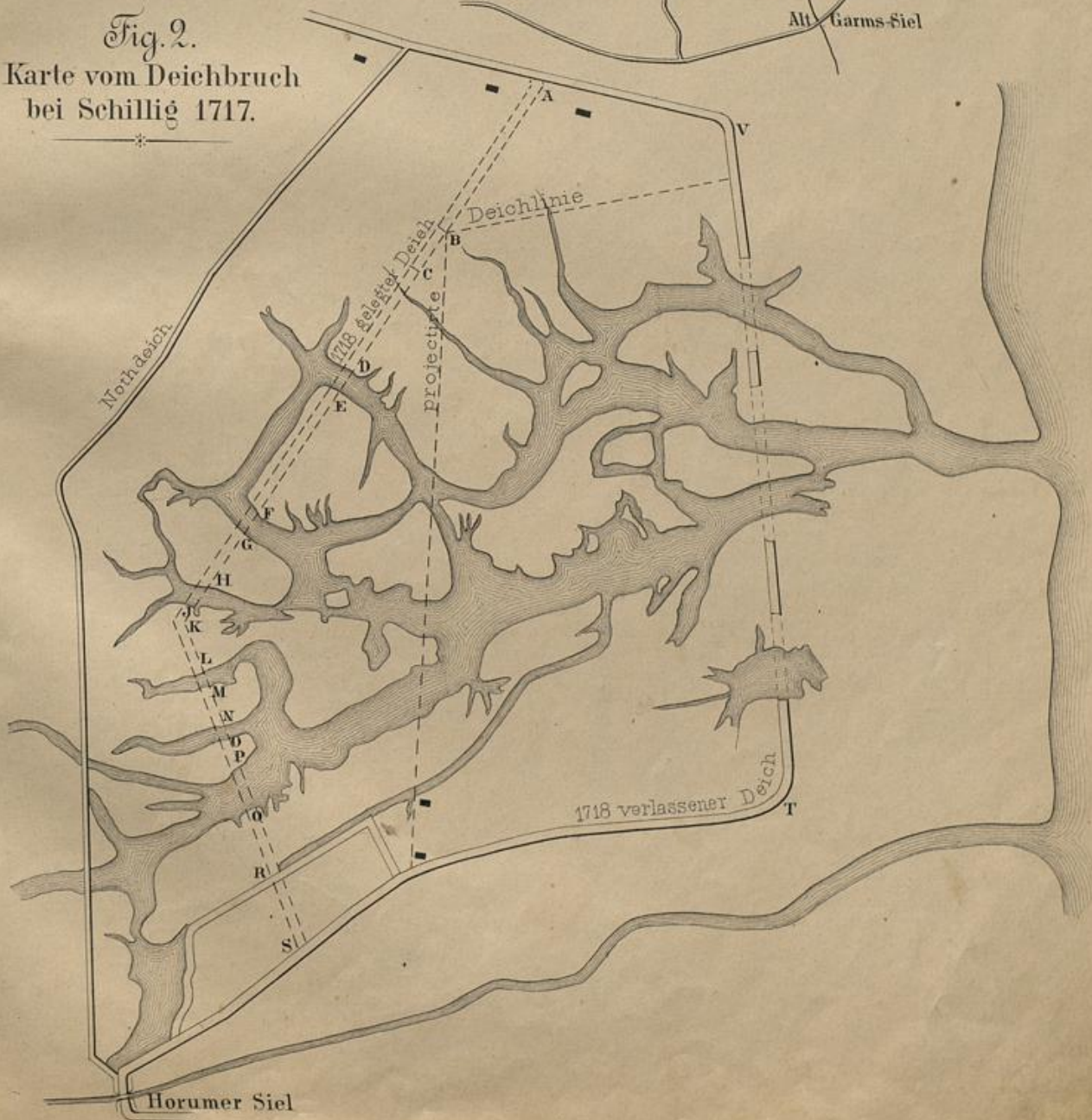


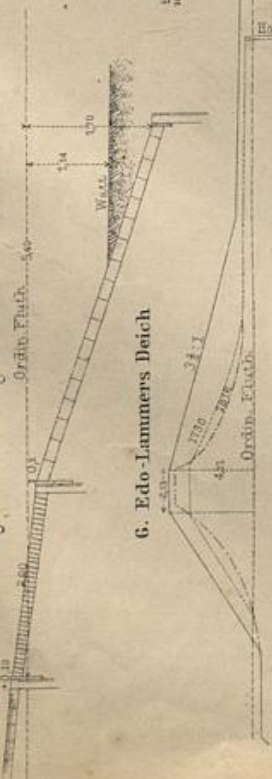
Fig. 2.
Karte vom Deichbruch
bei Schillig 1717.



11



7. Ziegelsteindossierung am Banter Deich v. 1808 u. 1847 (1:100)




8. Ziegelsteindossierung am Banter Deich v. 1883 (1:100)




1: 20000.

Maafstab der Profile 1: 400.



6. Edo-Lammens Deich



Wilhelmshaven



1. Deich Hinter d. Spinnolagroden

2. Banter Wasserdeich

3. Mahnstück

5. Heppenser Wasserdeich

4. Banter Grodendeich