

Landesbibliothek Oldenburg

Digitalisierung von Drucken

Der Butjadinger Deichband

Geschichte und Beschreibung der Deiche, Uferwerke und Siele im zweiten Oldenburgischen Deichbande und im Königlich Preußischen östlichen Jadegebiet

25 Karten zum Butjadinger Deichband

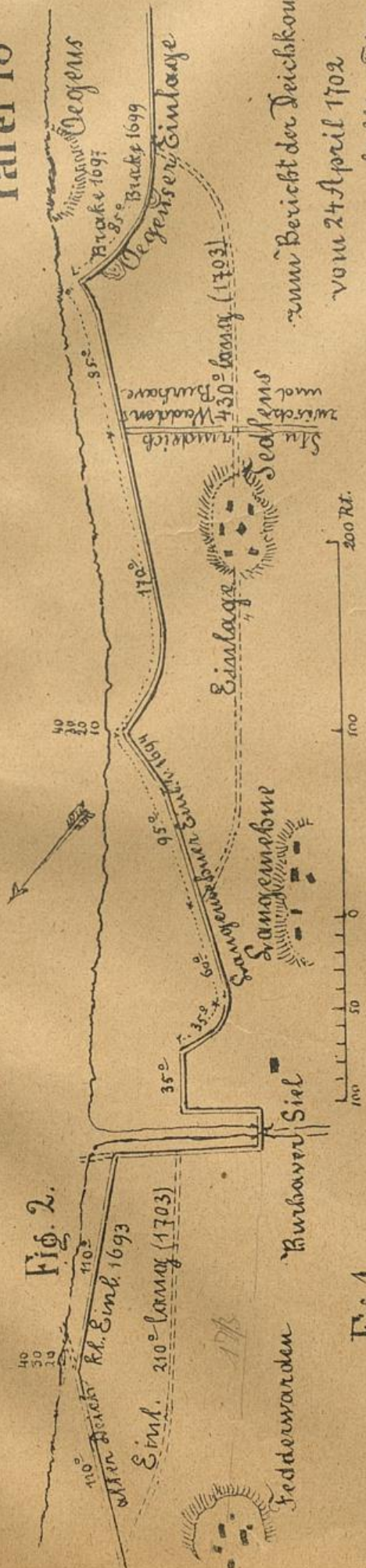
Tenge, O.

Oldenburg, 1912

Tafel 18. Fig. 1. Abriß von den Waddenser Deichen 1663. Fig. 2. Abriß von den Burhaver Deichen 1702. Fig. 3. Abriß von den Fedderwarder Deichen 1739.

urn:nbn:de:gbv:45:1-3623

Tafel 18



zum Bericht der Deichkommission
 vom 24 April 1702
 H. Abt. 1a. Tit. III. u. Kom. VII

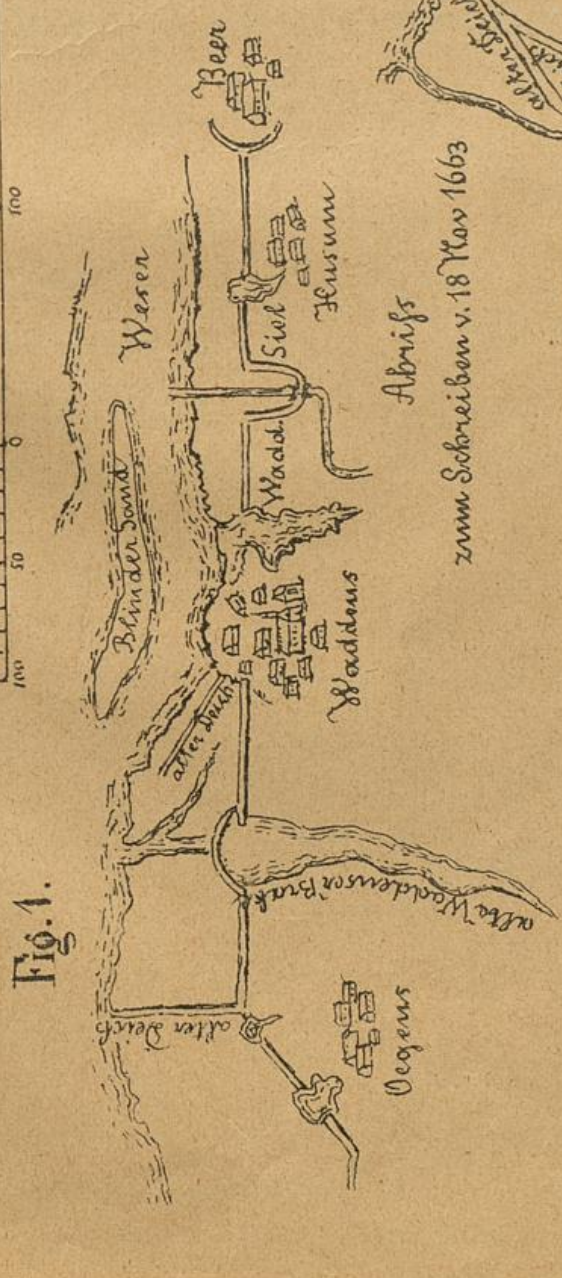
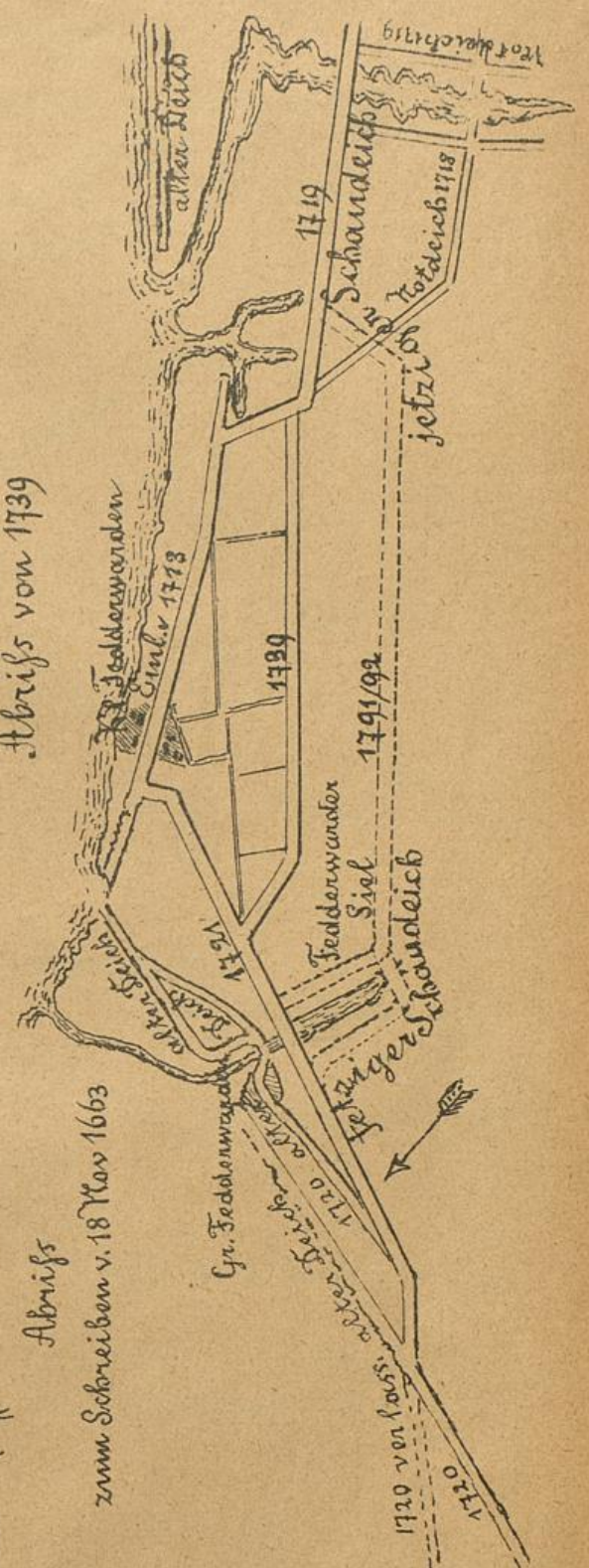



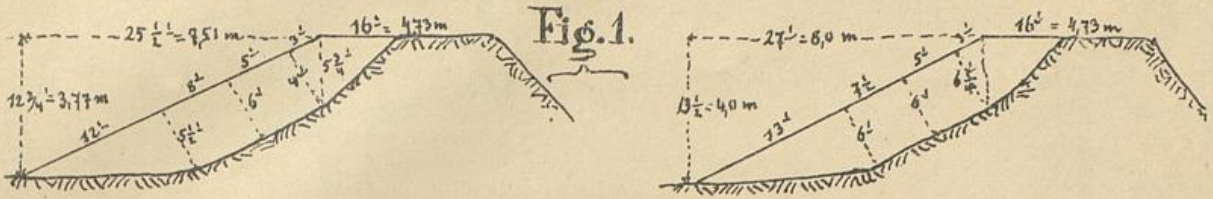
Fig. 3.
 Abriss von 1739




Abriss
 zum Schreiben v. 18 Nov 1663



Profile des Deiches bei Oberhammetwarden. 1826

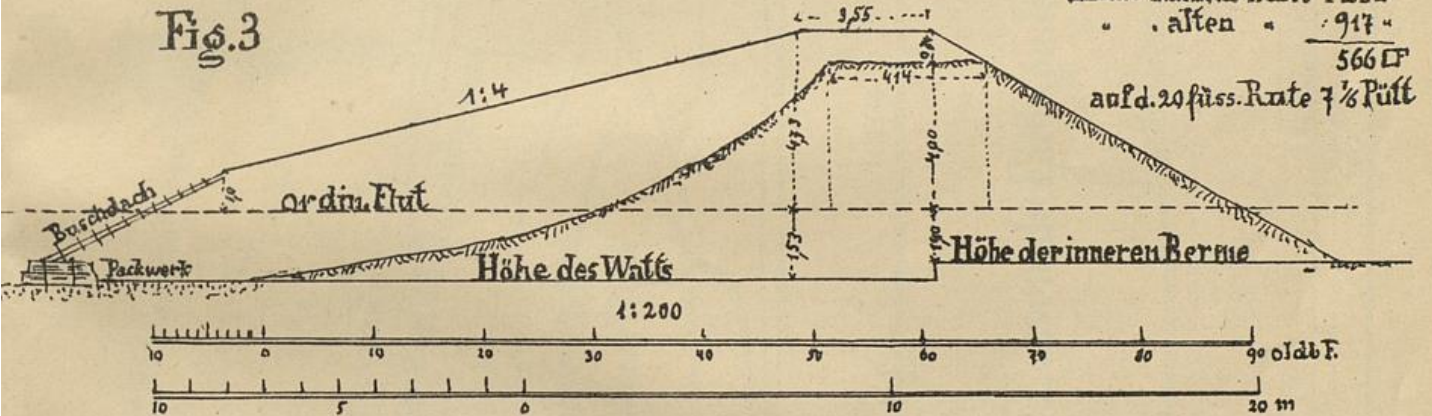


Profile des Deiches beim alten Eckwarder Siel. 1845



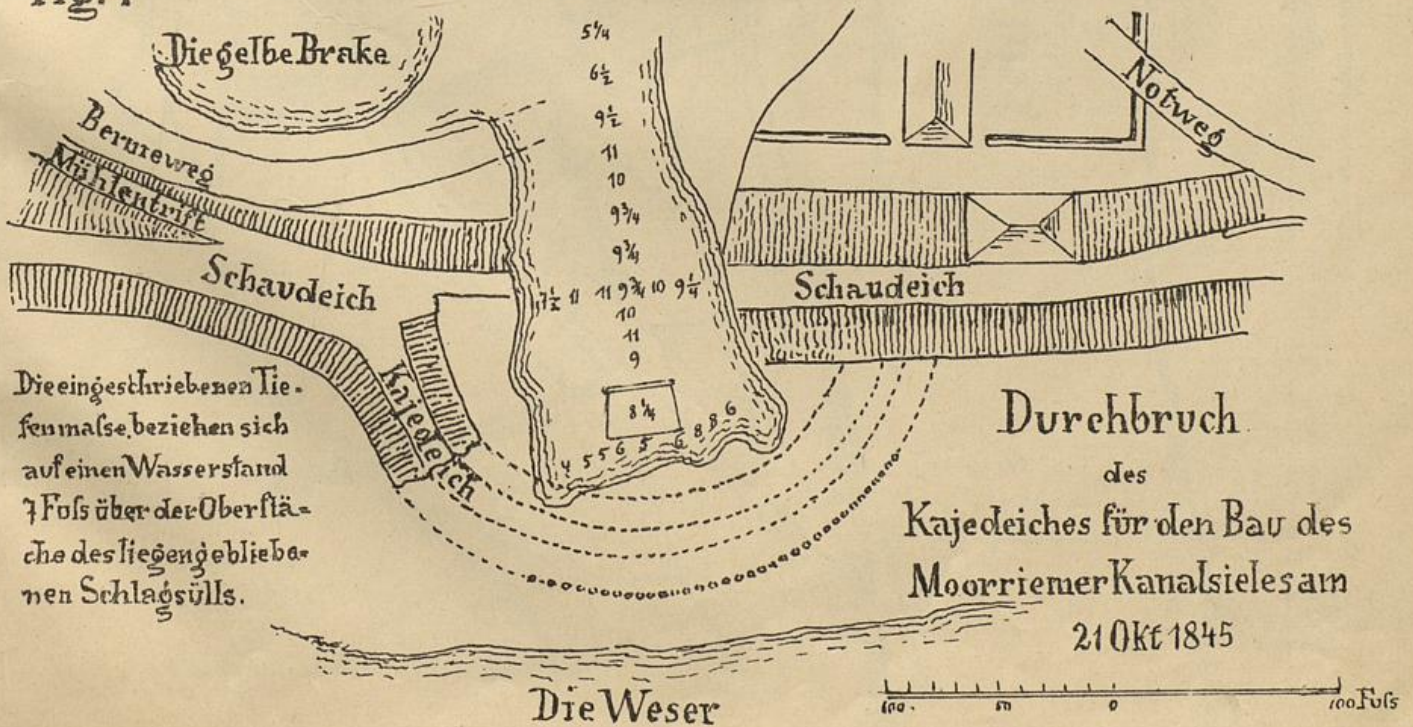
Deichverstärkung am Stollhammer Wasserdeich. 1836

Fig. 3



Inhalt d. neuen Deiches 1483 LF
 . . . alten . . . 917 "
 566 LF
 auf d. 20 füss. Rente $7 \frac{1}{2}$ Pütt

Fig. 4



Die eingeschriebenen Tiefenmaße beziehen sich auf einen Wasserstand 7 Fufs über der Oberfläche des liegend gebliebenen Schlagsülls.

Durchbruch
 des
 Kajedeiches für den Bau des
 Moorriemer Kanalsieles am
 21 Okt 1845