

Landesbibliothek Oldenburg

Digitalisierung von Drucken

Der Butjadinger Deichband

Geschichte und Beschreibung der Deiche, Uferwerke und Siele im zweiten Oldenburgischen Deichbande und im Königlich Preußischen östlichen Jadegebiet

25 Karten zum Butjadinger Deichband


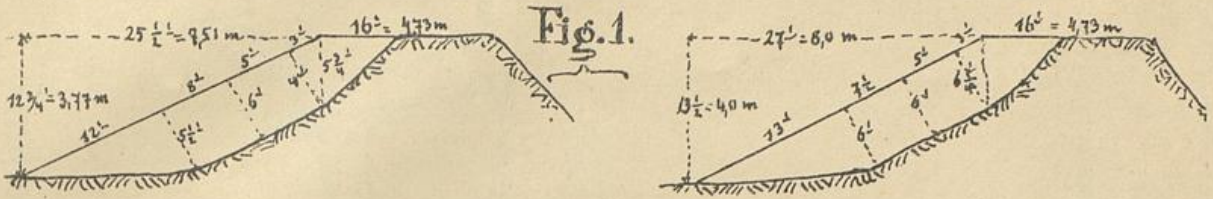
Tenge, O.

Oldenburg, 1912


Tafel 19. Fig. 1. Profile des Deiches bei Oberhammelwarden 1826. Fig. 2. Profile des Deiches beim alten Eckwarder Siel 1845. Fig. 3. Deichverstärkung am Stollhammer Wasserdeich 1836. Fig. 4. ...

urn:nbn:de:gbv:45:1-3623

Profile des Deiches bei Oberhammetwarden. 1826

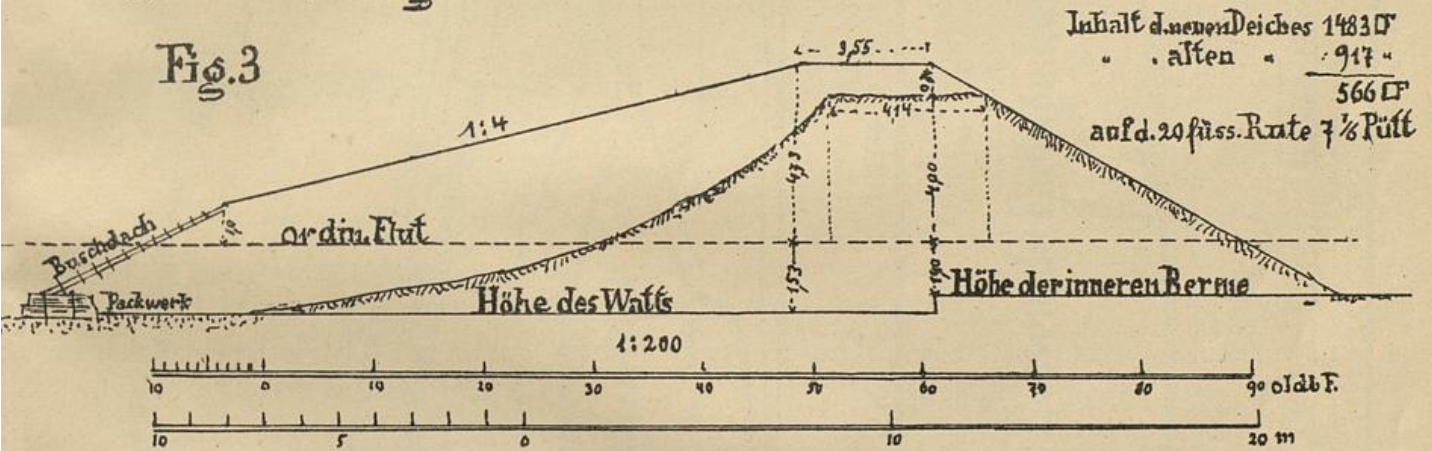


Profile des Deiches beim alten Eckwarder Siel. 1845



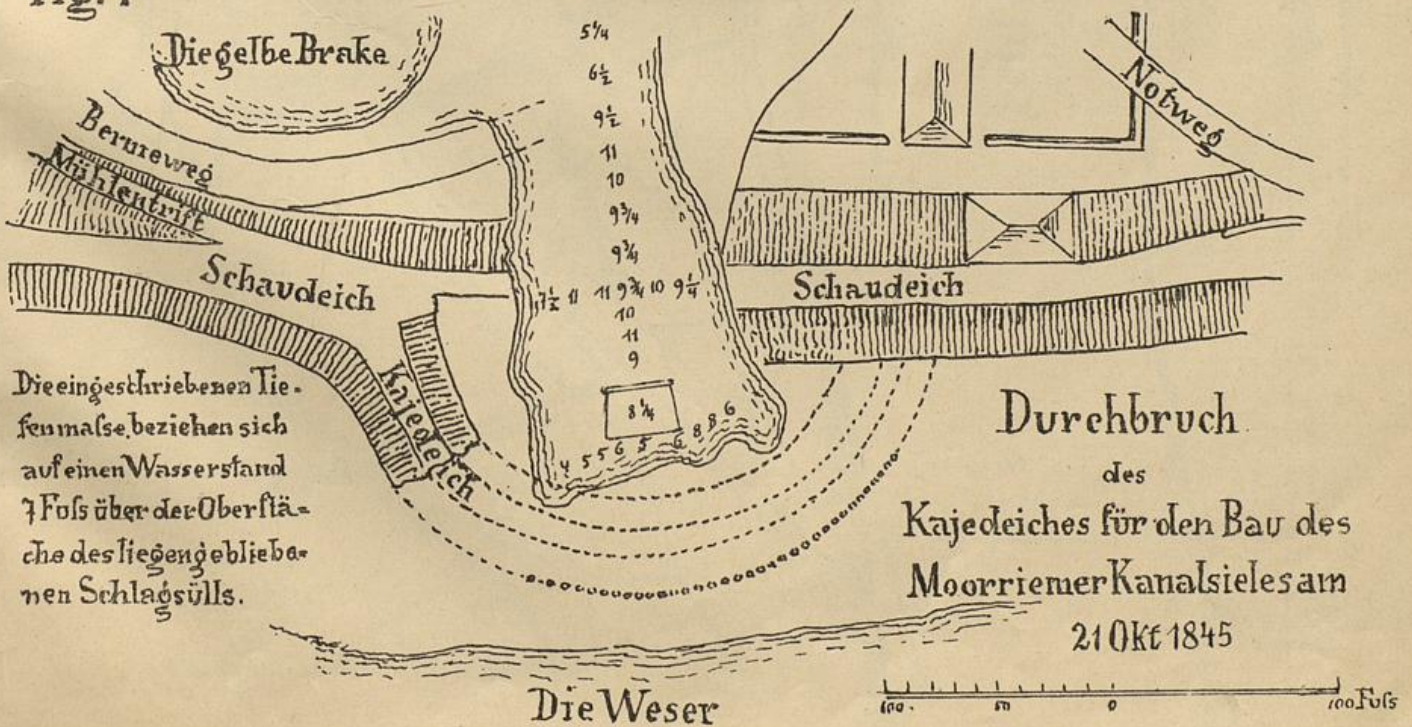
Deichverstärkung am Stollhammer Wasserdeich. 1836

Fig. 3



Inhalt d. neuen Deiches 1483 F
 . . . alten . . . 917 .
 566 F
 auf d. 20 füss. Rate $7 \frac{1}{2}$ Pfüll

Fig. 4



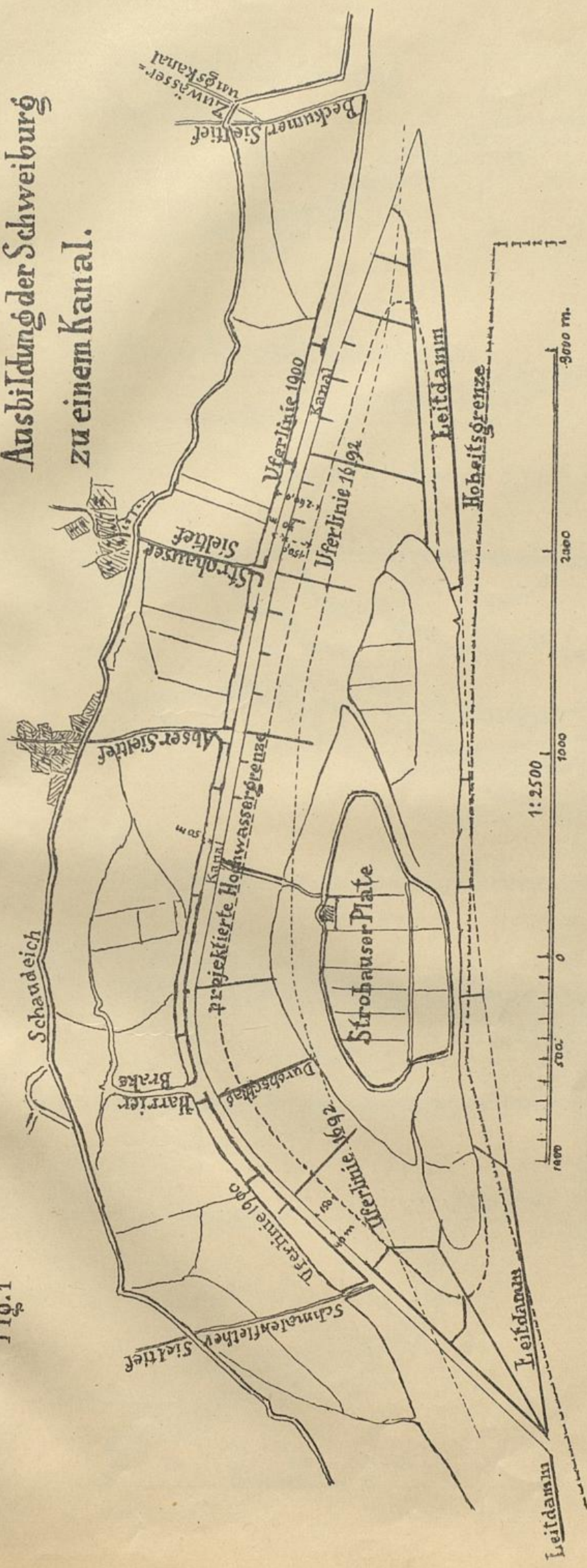
Die eingeschriebenen Tiefenmaße beziehen sich auf einen Wasserstand 7 Fuß über der Oberfläche des liegend gebliebenen Schlagsülls.

Durchbruch
 des
 Kajedeiches für den Bau des
 Moorriemer Kanalsieles am
 21 Okt 1845



Ansbildung der Schweiburg
zu einem Kanal.

Fig. 1



Profil des Eckwarder Einlagedeiches

Fig. 2

