

Landesbibliothek Oldenburg

Digitalisierung von Drucken

Der Butjadinger Deichband

Geschichte und Beschreibung der Deiche, Uferwerke und Siele im zweiten Oldenburgischen Deichbände und im Königlich Preußischen östlichen Jadegebiet

25 Karten zum Butjadinger Deichband

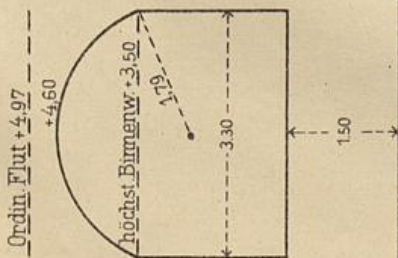
Tenge, O.

Oldenburg, 1912

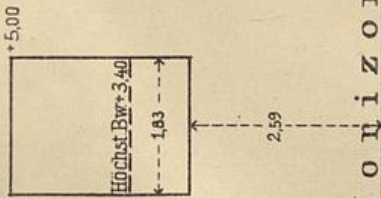
Tafel 25. Querschnitte der Siele vom Blexer Siele bis zur Vareler Schleuse.

urn:nbn:de:gbv:45:1-3623

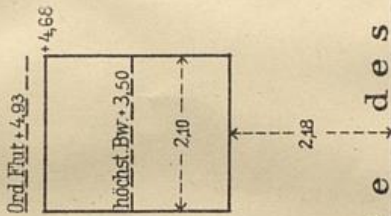
14 Blexer Siel



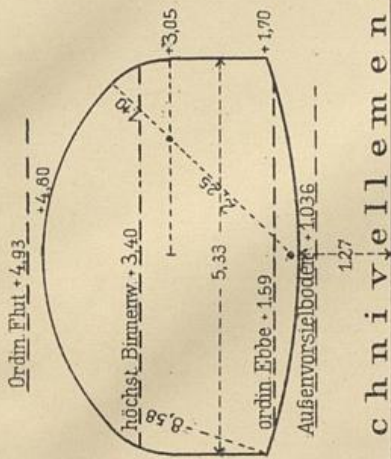
15 Waddenser Siel



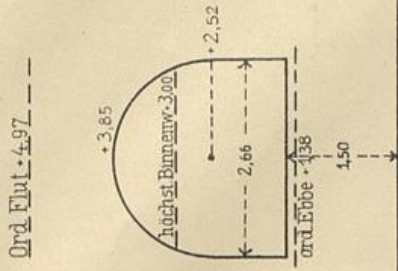
16 Burhaver Siel



17 Fedderwarder Siel

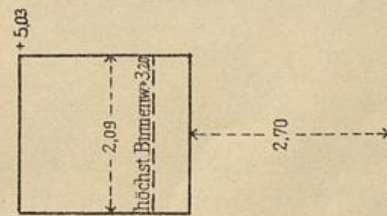


18 Eckwarder Siel

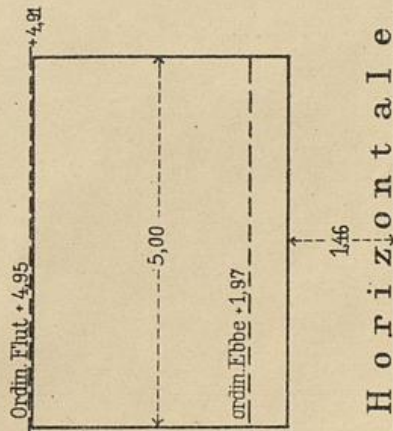


Horizontale des Deichnelements

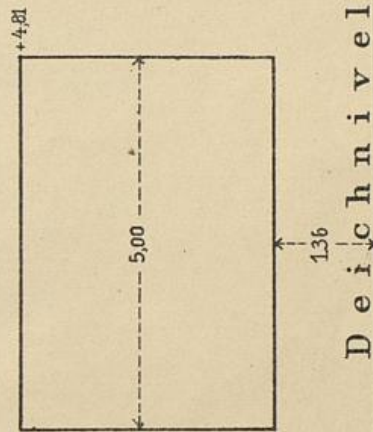
19 Schweiburger Siel



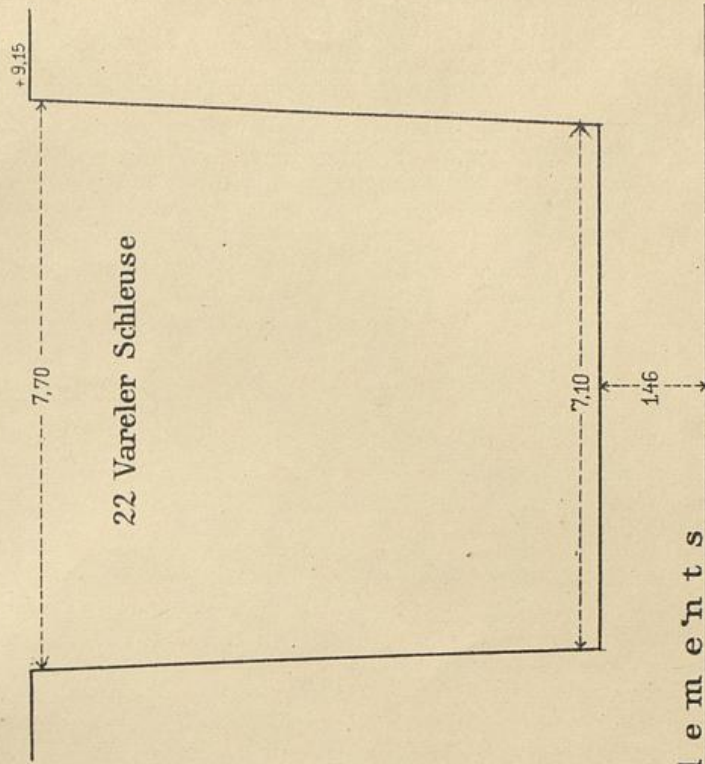
20 Jader Siel



21 Wapeler Siel



22 Vareler Schleuse



Horizontale des Deichnelements

Maßstab 1:100.



