

# **Landesbibliothek Oldenburg**

## **Digitalisierung von Drucken**

### **[Catalogus]**

VI. Histoire avec les Sciences & Materiaux qui y ont rapport. [CIM I 88 MM:  
6]

**Brandes, Georg Friedrich**

**[S.l.], 1790**

b) moderne [Neuzeitliche Geographie]

**urn:nbn:de:gbv:45:1-4033**



Folio. VI. Histoire  
2) Geographie  
b) moderne  
c) generale.

Nota. Les Cartes geographiques detachees font une Collection separee, qui a son propre Catalogue.

- 1. Gerardus Mercatoris Atlas sive Cosmographicae meditationes de Fabrica mundi & fabricata figura -- quam plurimis aeneis tabulis -- illustrata a Ferdinando Hondio, -- studio & opera Petri Montani. Editio secunda -- Amstelredami: 1607. -- .i. fol. maj.:) 1.
- \* Orbis maritimi -- generalis historia -- Auctore Claud. Barthe. Morifoto. Divinae 1653. v. Sect. 2. a) n. 4.
- 2.3. Michaelis Antonii Baudrand Parisini Geographia Ordine litterarum disposita. 1: 2 Vol. velin cordé avec titres: 1) To. 1. II. Parisiis, 1682. -- 4.
- 4. Theatrum Orbis terrarum, sive Atlas novus; in quo Tabulae & Descriptiones omnium Regionum, Editae a Guilj. & Joanne Blaeu. Amstelredami, 1645. -- 1: Pars I. continens Europam Septentr. & Orient. Germaniam & Belgiam. --
- 5. Guilj. & Joannis Blaeu Theatrum Orbis terrarum, sive Atlas novus. Pars II. id. eod. 1: cont. Galliam, Hispan. Asiam, Africam & Americam. 1) -- 1.4.
- 6. Guilj. & Joannis Blaeu Theatrum Orbis -- Pars III. id. eod. 1: cont. Italiam, Graeciam & Magnae Britanniae generalia. 1) --
- 7. -- Pars IV. id. 1646. 1: continens Angliam -- 1: format d'Atlas. 1)
- 1: 4 Vol. velin doré sur plat & tranche. Première Edition de l'Atlas des Blaeu avec les Cartes poliment peintes & enluminées. conf. Baumgarten Hanptschnur von einer Kalligraph & Kalligraph. Vol. IV. p. 312. Clement. To. IV. p. 268. pag. 1)
- 8. Geographiae Blavianae Volumen Quintum, quo Anglia, quae est Europae Libus undecimus continetur. Amstelred. 1662. -- 1: à l'Hollandoise. Seconde Edition, un peu augmentée du même Volume, qui dans la première Edition fait le 45 v. ci de sus. n. 7. 1) 7.
- 9. Geographiae Blavianae Volumen Sextum, quo Libus XII, XIII. Europae continetur. Amstelred. 1662. 1: cont. Scythiam & Siberiam. 1) 1: à l'Hollandoise. 1) font le Volume 55 de la première Edition. 1) 1: form. d'Atlas. 1)
- 10. Joannis Blaeu Theatrum Orbis terrarum, sive novus Atlas 1: Pars VI. 1) Novus Atlas Sinesis a Martino Martino S. J. descriptus. 1: Amstel. 1655. 1) -- 1: form. d'Atlas. 1) 4.
- 1: velin doré sur plat & tranche; avec des Cartes magnifiquement peintes & enluminées 1) 1) fait le 62 Volume de la première Edition & le 102 P. 2. de la dernière. 1)
- \* Theatrum Urbium Belgicae -- 1: Italiae, 1: Statuum Sabaudiae Ducis -- a Jo. Blaeu. Amstelod. 1648-52. -- 7. Vol. v. Sect. 2. b) (S) N) 2. 13. 14. 2-6.
- 11. Atlas minor sive Geographia compendiosa -- Amstelredami, ex officina Nicolai Vischeri 1: contenant 115 Cartes geographiques, de Vischer, de Wil. Jansson, & autres Hollandois, toutes poliment enluminées & peintes. format d'Atlas. 1) -- 3.
- 1: en veau. 1)
- 12. A compleat Atlas, or distinct View of the World; exhibited in Sixty-eight Maps; -- 1: demi-veau. 1) By Emanuel Bowen, -- London 1752. 1: fol. maj. les cartes enluminées. 1) 9. 12.
- 13. 14. Atlas nouveau contenant toutes les parties du monde, -- par le S<sup>r</sup> Jansson. -- présentée à Monseigneur le Dauphin par Hubert Faillot. Paris. 1696. 1: 2 Volumes, avec une Introduction à la Geographie, 133 Cartes & Table, la plupart double feuille, & par dessus 36 feuilles avec des Plans de Villes; le tout enluminé, format d'Atlas très grand. 1) -- 18.
- 1: 2 Vol. à l'Hollandoise. 1) On peut y ajouter N. 3-5. Sect. 2. b) (S) N) France. 1)

Latus. --





Nombre  
du Vol.

V. Histoire. 2) Geographie, 6) moderne, 8) generale.

Prix  
d'achat  
offe 180

	Folio.	Transport.	
15.	Atlas portatif compose de CC.LXXXV. Cartes, de plusieurs habiles Geographes; -- avec un Discours sur la Cosmographie, -- Tome I. II. Amsterdam, chez Henri du Saucet 1734. 1: fol. oblongo: 1		2.
16.	Atlas minor. - Tabellae LXVI. exacte delineatio opera Matth. Seutteri, August. Vindob. in cuir rouge. N. les cartes sont entumees	1741. 1: fol. obl.: 1	3.
17.	Atlas portatif, Universel & Militaire -- Par M. Robert, -- Paris 1748. 1: contenant 210. Cartes entumees, fol. oblongo.: 1		6.
*	The Maps and Charts to the modern Part of the universal History London: 1766. v. Sect. 8. Oblong. 2.		
18.	Le neuvee groote vermeerderde Zee Atlas, ofte Water-Wereld -- t. Amsterdam by Hendrick Donker. 1639. 1: contenant 50 Cartes joliment peintes & entumees, format d'Atlas: 1		6.
19.	El Atlas de la Mar, -- En que se demuestran todas las Cofas de la Mar. Gravado en Amsterdam. Por Pedro For 1669. 1. 41. Cartes peintes & entumees, format d'Atlas: 1		3.
20.	Atlas van Zeevaart en Koophandel door de geheele Weereld, -- met Beschryvingen door den Heer Louis Gerard. vernieuwt -- door J. J. van den Busck -- Amsterdam 1745. 1: 32 Cartes entumees, format d'Atlas: 1		11.
21.	Nouvel Atlas de Marine, compose d'une Carte generale & de XII. particulieres, qui representent le Globe terrestre -- par Haas Brouckner. -- Berlin, 1759. 1: format d'Atlas: 1		2.
22.	Le Neptune Francoir, ou Atlas nouveau des Cartes Marines. Levées & gravees par B. de Cassini, Paris, 1693. 1: 32. f. 1: -- il. 2) --		7.
23-28.	Civitates Orbis Terrarum - Liber I-VI. 1: auctore Georg. Braun & Franc. Hogenberg: 1) Coloniae Agrippinae 1599-1610. 1: Recueil d'environ 400 planches magnifiquement entumees avec une Description latine, & des Tables manuscrites. fol. maj.: 1		20.
29.	Theatrum praecipuanum totius Europae Urbium tam ichnographice quam conspectiva delineatum -- Amsterdam by Frederic de Wit. 1: 132. feuilles magnifiquement entumees format d'Atlas. --		3.3.
30.	Theatrum ichnographicum omnium Urbium & praecipuorum Oppidorum Belgicarum XVII. Provinciarum peracurate delineatum -- ibid. 1: 128 f. de meme.: 1		
31.	Les Fortes de l'Europe, ou Description des principales Villes; avec leurs Fortifications Dessignees par les meilleurs Ingenieurs, -- Le tout recueilli par les soins de J. de La Harpe. P. I-X. il. Les Cotes de France, -- avec leurs Fortifications. -- 1: par le memo Paris, 1695. 96. 1: 278. feuilles de marche. folio oblongo.: 1		3.
32-63.	La Galerie agreable du monde, ou l'on voit en un grand nombre de Cartes, & de belles Tailles-douces, Les principales Empires, Royaumes, Republics, Provinces, Villes, Bourgs & Fortereses, -- dans les quatre Parties de l'Univers; Divisee en LXVI. Tomes. -- Le tout mis en ordre & accente à laide, Par Pierre von der Sta, --		38.
	1: 32. Vol. Demi veau. N. Assemblage immense de quantite de figures publiees separément dans toutes sortes de livres par Guyden, Aubler, Fovene, Bonfist, & autres Graveurs, d'un merite different mais en general bien executees. Le prix en est d'autant plus considerable, que l'Editeur a osé, n'en avoir arrange que 100 exemplaires, & celui de mad. la Marquise de Pompadour, a été vendu à 452 l. 19. s. v. Comont Hist. typogr. T. I. p. 306. Sebuc. 2. 4175. 1)		

Latus.





Princ  
athat  
la. 80

2.

3.

5.

6.

3.

11.

2.

7.

0.

3.


3.

38.





Von  
Du  
64  
7  
7  
7  
8









Quarto.

1. Philippi Cluveri Introductionis in Universam Geographiam, tam veterem quam novam libri VI, Tabulis aeneis illustrati. Amstelredam: 1661. -  
l. velin.: 1
2. Philippi Cluveri Introductionis in universam Geographiam, tam veterem quam novam libri VI. Cum integris Johannis Bunoni, Joh. Frid. Heckelii & Joh. Keiskii; & selectis Londinensibus notis. Textum -- recognovit; -- Bunonianis Tabulis geographiis -- novas accurationes addidit; -- Augustinus Bruzen la Martiniere, Amstelredam: 1729. -- l. 40 maj.: 1
3. Cosmographicae disciplinae compendium, in suum finem, hoc est ad Divinae Providentiae certissimam demonstrationem conductum. Guiljelmo Postello Authore. Basileae, 1561. l. en veau. Edition rare. v. Vogel, p. 550. Reimann Bibl. Theol. p. 1005. 117. Engel Bibl. sel. p. 130. 1
4. Historia Orbis Terrarum, geographica & civilis. -- l. aut. J. C. Beeman; Frankfurt ad Oderam, 1680. -- l. velin.: 1
5. Johann Michael Franz, -- Abhandlung von dem Grunzug der Erbkunden und dem bekanteten Welt alter und neuer Zeit, -- Nurburg 1762. -- l. 2) 1/2 maj.: 1
- 6-28  
30. Histoire generale des Voyages, ou nouvelle Collection de toutes les Relations de Voyages par Mer & par terre, -- Enrichie de Cartes geographiques... de Plans & de Perspectives de Figures... T. 1-XXIII, à la Haye & Amsterdam 1747-74. l. 42 maj. 122.  
l. 23 Vol. veau fauve. N. Commencee d'après l'original Anglois par l'abbé Prevost & enrichie de beaucoup d'additions & corrections dans cette Edition dirigée par Mr. Du Bois à la Haye
29. Les Voyages et Observations du Sieur de la Boullaye-le-Genoy Gentil-homme Anglois. On y voit decrites les Religions, Gouvernemens & Situations des Estats... d'Europe, d'Asie & d'Afrique, où il a sejourne, le tout enrichi de belles figures l. en veau d'Oranger 1637. -- l. en veau. Rare.: 1
30. A Voyage round the World, In the Years M. D. CC. XI, XII, XIII, XIV. By George Anson. Esq; Now Lord Anson, -- compiled from his Papers and Materials, By Richard Walter. M. D. Illustrated with Forty Two Copper-Plates. London 1749. -- l. 40 maj.: 6.  
l. en veau. N. Le Compilateur n'est pas R. Walter, comme le Titre porte, mais Benj. Collins, v. sketchy Levi's 1761. Nov. p. 333. 1
31. Voyage à la Mer de Sud, fait par quelques Officiers commandants le Vaisseau Wager: Pour servir de suite au Voyage de George Anson. Traduit de l'Anglois, Lyon 1756. -- l. 40 maj.: 1.  
l. demi veau.: 1
32. Voyage autour du Monde, par la Fregate du Roi la Boudeuse, & la Flute l' Chouette; En 1766, 1767, 1768 & 1769. Paris, 1771. l. Par M. de Bougainville, avec fig. 40 maj.: 5.  
l. veau coailé.: 1
33. A Journal of a Voyage round the World, In his Majesty's Ship Endeavour, In the Years 1768, 1769, 1770, and 1771, -- London, 1771. -- l. 40 maj.: 2. 1.  
l. demi veau.: 1
34. 35. Histoire des Navigations aux Terres Australes; -- T. I, II. Paris, 1756. l. Par M. le Président de Brosses. Avec des Cartes geographiques. 40 maj.: 7. 2.  
l. 2 Vol. veau marbré.: 1
36. Certification de la Carte des Nouvelles Decouvertes au Nord de la Mer du Sud; Sur les De l'Isle, -- Paris, 1752 l. avec la Carte. l. 2-6. -- l. 40 maj.: 9. 1.  
l. 1 Vol. carton. N. ad. n. 43.: 1
37. Remarks, In Support of the New Cart of North and South America; in six Sheets. By J. Green Esq; London. 1753 -- l. 42 maj.: 2.  
l. carton. N. La Carte même se trouve dans le Recueil des Cartes Detachées.: 1
38. Les Voyages fameux du Sieur Vincent le Blanc Marseillois, qu'il a faits: aux quatre parties du monde; -- le tout recueilli de ses memoires par le Sieur Coulon. Paris, 1648. -- l. velin.: 1.
- \* Journal of te Beschryvinge van de...Reyze, gedaen door Willem Cornelisz. Schouten... Hoe hy... den gheheelen Aerd' Kloot ongezeygt heeft. Hoorn. 1648. v. Asie. l. 1. 1) 1/2

Latus





Prin  
sach  
H. 2

3.  
1.  
22.  
6.  
1.  
5.  
2.  
7.  
9.  
1.  
1.





[Faint, illegible text on a blank page]

100  
101  
102  
103  
104  
105  
106  
107  
108  
109  
110  
111  
112  
113  
114  
115  
116  
117  
118  
119  
120  
121  
122  
123  
124  
125  
126  
127  
128  
129  
130  
131  
132  
133  
134  
135  
136  
137  
138  
139  
140  
141  
142  
143  
144  
145  
146  
147  
148  
149  
150  
151  
152  
153  
154  
155  
156  
157  
158  
159  
160  
161  
162  
163  
164  
165  
166  
167  
168  
169  
170  
171  
172  
173  
174  
175  
176  
177  
178  
179  
180  
181  
182  
183  
184  
185  
186  
187  
188  
189  
190  
191  
192  
193  
194  
195  
196  
197  
198  
199  
200









Nombre  
Du Vol.

VI. Histoire. 2) Geographie, b) moderne, c) generale.

Prie  
d'etre  
r/h

- Ortauo & minori forma.
- 1-7. Methode pour etudier la Geographie, -- Par l'Abbe Lenglet Du Fresnoy -- To. I-VIII. Paris 1742. /: avec des Cartes geographiques. /: 5.
- 8-9. La Geographie universelle, -- et tout enrichy de Cartes Geographiques, & de Figures de Diverses Nations, -- Par le Sr. De la Croix, -- Divisee en IV. Volumes. To. I-IV. Paris, 1693. /: 2 Vol. Demi veau. /: 3
10. Geographie universelle, -- Par le S. Buffier -- Paris, 1758. /: avec des Cartes geographiques. /: 1.
11. Anton Fridrich Cuperus -- Vorberueitung zur -- Einleitung der geographischen & mathematischen und Naturgeschichte der nordischen Reiche. Gauburg 1758. /: carton. /: 1
12. A. F. Cuperus -- Vorberueitung ... Gauburg, 1759. /: seconde Edition augmentee, papier d'Hollande. /: 1
- 13-18. Fr. Ant. Frid. Cuperus -- namu Erdbefferreibung 1-IV. Theil. -- Gauburg 1754. 57. v. 60. -- /: 6 Vol. Demi veau. /: 7
- 19-26. Fr. Ant. Frid. Cuperus -- namu Erdbefferreibung 1-IV. Theil. -- Gauburg, 1760, 61, v. 62. /: Edition augmentee, papier d'Hollande. /: 1
27. Fr. Ant. Frid. Cuperus -- namu Erdbefferreibung der kuesten Theil v. 1. Abtheilung, -- Gauburg 1768. -- /: 1. Demi veau. /: 9
28. Fr. Ant. Frid. Cuperus -- namu Erdbefferreibung der kuesten Theil v. 2. Abtheilung, -- Gauburg 1768. -- /: en veau. /: 1
- 29-33. Description de l'Univers. Contenant les differents Systemes du Monde, les Cartes generales & particulieres de la Geographie ancienne & moderne. Le plan de principales Villes -- avec les Portraits des Souverains -- & Divers habitemens de chaque Nation, -- Par M. Main d'Aranson Mallet, -- To. I-V. Paris. 1683. -- /: 5 Vol. en veau. Ouvrage peu commun. /: 5
34. Dictionnaire Geographique portatif, -- Traduit de l'Anglois -- de Laurent Echard, Avec des Additions -- Par Monsieur Voegien, -- To. I. II. à la Haye, 1748. -- /: 1. De maj. /: 1
35. A New, General and Universal Atlas. Containing Forty five Maps By Andrew Dury. Engraved by Mr. Kitchen, & others. London. /: 1761. -- /: 1. De oblongo. /: 3
36. Carl Friedrich Gauß -- Vorberueitung zur -- Einleitung der geographischen & mathematischen und Naturgeschichte der nordischen Reiche. Gauburg 1758. -- /: 1. Demi veau. /: 1
37. Carl Friedrich Gauß -- Discours, sur l'etat general de la Geographie en Europe, -- dans lequel on expose -- les principes de la Geographie -- et l'etat de la Geographie en Europe. Ulm. 1727. -- /: 1. Demi veau. /: 1
38. Carl Friedrich Gauß -- Geographie -- ein bi -- Geographie der Geographie -- zu Wien gedruckt worden nicht -- Hofbuchhandlung, 1730. -- /: carton. /: 1
39. Johann Gubner -- Museum geographicum, Tab. II: Ein Vorgehen der -- Geographie -- Vorberueitung, -- mit viel nützlichen Anmerkungen -- über die Geographie -- J. U. L. Gauburg. /: 1746. /: 1. /: 1
40. Museum Geographicum: of Aaroyzinge der beste Land-Karten, -- opgesteld door den Heer Johan Hübner, -- mit het Hoogduitsch vertaalt, en met een supplement vermeerderd door O. H. R. 25 Dronkage, 1735. -- /: 2 V. Houdoise. /: 1
41. Atlas de feu Mr. Boendermaker, Ouvrage contenu dans 103 gros Volumes. /: Amsterdam. 1722. /: 1. 2. /: 1. De maj. /: 1
42. Nouveau Catalogue de Cartes Geographiques & Topographiques -- à Paris chez Q. F. Julien -- 1763. -- /: broché. /: 1

Latus.



Prie  
i. d. m.  
h. 18

5.  
3  
1.  
1  
2  
2  
7.  
5.  
3.





10m  
57  
4  
46  
57  
69  
75  
81  
83  
88  
92





	<i>Pitana &amp; minori forma.</i>		Transport.
43-44	<u>Methodo Geografico Latit.</u> -- compuestto en Roma Francee por <u>M. Francini</u> Traducido en Lengua Española, e ilustrado considerablemente por el Sr. <u>Francisco</u> <u>Manuel Fion</u> . P. 1. II. Paris, 1754.		3. 12.
45	<u>Atlas o Compendio Geographico del Globo terrestre</u> -- Obra -- que servira de Intro- duction & de Suplemento al <u>Methodo Geografico</u> -- Madrid. 1756. 1. 31. f. 11. Atlas 1: 3 Vol. broché. :)		
46-56	<u>Dammling univrs mind unvrlivndigz dajnu zu Nda, Bv mind zu Land,</u> aut unvrsindunnn Dgnafun ribwst, mind mind milnw Augstafals mind Land. 1: 11 Vol. demi veau. :)		8. 10.
57-60	<u>Abregé chronologique ou Histoire de Decouvertes faites par les Europeens dans les</u> <u>differentes parties du Monde, extrait des Relations la plus exactes, par M.</u> <u>Jean Barrois</u> -- Traduit de l'Anglois par <u>M. Farge</u> . To. 1 -- XII. Paris, 1766. --		10. --
64-71	<u>Nouveau Voyage au tour du Monde.</u> -- Par <u>Guillaume Sampsier</u> . Enrichi de <u>Cartes &amp; de</u> <u>Figures</u> . To. 1. II. III. Rouen. 1723. --		
72	<u>Voyage aux Terres Australes, -- fait en M. DC. XCIX.</u> -- Par <u>Guillaume Sampsier</u> Avec le <u>Voyage de Lionel Wafer</u> . Enrichi de <u>Cartes &amp; Figures</u> . To. IV. 2e. ed. --		A. 12.
73	<u>Voyage aux Terres Australes, et la nouvelle Hollande, &amp;c. Oü l'on a joint I. le Voyage du</u> <u>Captaine Wood, à travers le Détroit de Magellan, &amp;c. II. Le Journal de l'Expédition</u> <u>du Capitaine Sharr, III. Le Voyage autour du monde du Capit. Cook, IV. Le Voyage du</u> <u>Capt. Robert, Avec divers Cartes &amp; Figures</u> . Par <u>Guillaume Sampsier</u> To. V. 2e. ed. 1: 5 Vol. en veau. N. le tout traduit de l'Anglois. :)		
74	<u>Voyage de Guillaume Sampsier, aux Terres Australes, -- avec le Voyage de Lionel Wafer</u> 1. en veau. N. le même, que n. 72. :)		15.
75-80	<u>Voyage du Tour du Monde, Traduit de l'Italian de Gemelli Carneri, Par L. M. L. Enrichi</u> 1: 6 Vol. en veau. :)		5. --
81-82	<u>Voyage au tour du monde, commencé en 1708. &amp; fini en 1711. Par le Capitaine Wood, Rogee,</u> Traduit de l'Anglois. To. 1. II. -- Amsterdam, 1716. 1. avec fig. :)		1. 21.
83-84	<u>Nouveau Voyage au tour du Monde. Par M. le Gentil.</u> Enrichi de plusieurs Plan, Vues & Pan- oramas -- Avec une Description de l'Empire de la <u>Chine</u> -- To. 1. II. III. Amsterdam, 1728. 1: 2 Vol. en veau. :)		1. 12.
85	<u>The Narrative of the Honourable John Byron</u> -- containing an Account of the great Sufferings suffered by himself and his Companions on the Coast of Patagonia, From the Year 1740, till -- 1746, with a Description of St Jago de Chili. Also a re- lation of the Loss of the <u>Waga Man of War</u> , one of Admiral Anson's Squadron. 1: Demi veau. :)		1. 10.
87	<u>Histoire d'un Voyage aux Isles Malouines, Fait en 1763 &amp; 1764. avec des Obser-</u> <u>vations sur le Détroit de Magellan, &amp; sur les Patagons, Par Tom Sennett.</u> -- To. 1. II. Paris, 1770. 1: av. fig. & maj. :)		2. 33.
86	<u>A Voyage round the World, In His Majesty's Ship The Dolphin, Commanded by the</u> <u>Honourable Commodore Byron</u> -- by an Officer on Board the said Ship. London: 1767. 1: Demi veau. :)		1. 12.
88-91	<u>Voyages de Mr de Monceys</u> -- 1: En Europe, Asie & Afrique. :)		1. 9.
92-105	<u>Histoire generale, civile, naturelle, politique &amp; religieuse de tout la Peuple du monde.</u> -- Par M. <u>C. M. de Lambert</u> . To. 1-XIV. Paris. 1750. --		9. 12.
106	<u>Supplément au voyage de Mr de Bougainville, ou Journal du Voyage autour du monde par M. M.</u> <u>Bank &amp; Solander, Anglois, en 1768, 1769, 1770, 1771.</u> Traduit de l'Anglois, par M. de <u>Freville</u> , 1772. 1: Demi veau. :)		1. 24.

Latus



- Octavius & minori forma. Transport. —
107. 109. M. Johann Georg Jagerb. -- Geographische Reise nach Ostindien, -- 1. II. III. Band, .. Spammig-  
1. 3 Vol. Demi veau. :1) 1766-74. — 3.
- +  Rudimentorum Cosmographicorum Juan. Horterii Cronensis libri III. cum Tabellis Geograph.  
eleg. -- 1570. v. Sect. 9. c) n. 442. 4)
110. Journal of the Resolution's Voyage, In 1772, 1773, 1774, and 1775. on Discovery to the Southern  
Hemisphere, -- Also a Journal of the Adventure's Voyage, In the Years 1772, 1773, and  
1774. -- Illustrated with a Chart, -- And other Cuts. London: 1775. 1. 82 maj. :1) — 1.  
1. Demi veau. :1)
111. Geographia sine Lindar, non Georg Sporkhaw Ratt. -- Göttingen, 1776. 1. papier collé. :1) —  
1. broché. add. n. 114. :1)
112. Insufficienza nella California o sia dimostrazione della Verità del Passo all' America Settentrionale  
nuovamente scoperto dai Russi, -- Dissertazione -- Del Padre F. Giuseppe Tornabona  
Roma 1759. -- -- 1. 122 :1) —
113. Remarks on Mr. Forster's account of Captain Cook's last Voyage round the World, -- By  
1. carton. 82. add. quarto. n. 49. 50. :1) William Wales, -- London 1778. -- -- 1. 82 maj. :1) —
114. M. Georg Sporkhaw Ratt, -- Geographia sine Lindar sine Gubranij aut Defidant.  
1. veau fauve. 82. add. n. 111. :1) Göttingen, 1780. —
115. Journal of Captain Cook's last Voyage to the Pacific Ocean, on Discovery, performed In.  
the Years 1776, 1777, 1778, 1779. Illustrated with Cuts and a Chart, -- 1. By M. Evans :1)  
1. Demi veau. :1) London: 1781. -- -- 1. 82 maj. :1) — 2.
116. 117. An authentic Narrative of a Voyage performed by Captain Cook and Captain Clerke, --  
during the Years 1776, 1777, 1778, 1779, and 1780; in Search of a North West Passage Between  
the Continents of Asia and America. -- Illustrated with a Chart and a Variety of Cuts.  
1. 2 Vol. Demi veau. :1) W. Ellis, -- Vol. I. II. London, 1782. -- -- 1. 82 maj. :1) — 4.
- 118-120. Jacob Engel Brönhoff -- Orisina aut primus aut laudisus Russin au Dan. Romij,  
lufu Röllifhor & Giornale in Winkfulu. Aut Dan. Defandisus ubi vult au  
für Kon. Grolkurd. 1. u. E. G. Grolkurd. 1. v. Band. -- Dortm. 1777-82. -- -- 2.
121. 122. Travels in Europe, Asia and Africa; -- Begun in the Year 1777, and finished in 1781. 1. By  
1. 2 Vol. Demi veau. :1) M. Schickelshuf. In two Volumes, London 1782. -- -- 1. 82 maj. :1) — 4.
123. Some Observations and Remarks on a late Publication, intitled, Travels in Europe, Asia  
and Africa, -- London, 1782. -- -- 1. 82 maj. :1) — 1.
124. 125. Voyages autour du monde, & vers les deux Poles, par terre & par mer, pendant les  
Années 1767, 1768, 1769, 1770, 1771, 1772, 1774 & 1776. Par Mr. de Pages. -- To. I. II. Paris  
1. 2 Vol. Demi veau. :1) 1782. 1. av. fig. 82 maj. :1) — 3.
126. Nouveau Voyage à la mer de Sud Commencé pour les ordres de M. Arcton, -- & achevé  
pour ceux de M. le Chevalier Fuchslemer, -- on a joint un traité de celui de M. de Suvvite  
dans les mêmes Parages. Paris, 1783. 1. ad. fig. 82 maj. :1) — 1.
- Corps des Républiques, imprimé pour la plupart en Hollande  
chez les Upeirs, in 240. Selon l'ordre alphabétique & le Catalogue  
qu'en a donné Mr. de Sallengré, dans ses Memoires de  
Litterature To. II. P. 2. p. 149. 129.
1. Republicae Aethacorum & Veientium. Quata sua Fata in usum Praesentis Seculi delineatae a  
1. velin. :1) Maehio Schottio. Traite ad Aethnam, 1664. —
2. Fatum Republicae Aethacorum et Veientium in Aethnam propositum a Maehio Schottio, 16  
1. broché. même traité que le précédent, & même Edition, sous un titre différent. :1) cod.
3. Joannis Leonis Africani Africae Descriptio 1. lib. absoluta. 1. P. I. II. :1) Lugd. Batav. apud Elzevir 1632.
4. Thomas Smithi Angli. De Republica Anglorum libri sex. -- Lug. Batavorum la officina Upeviriana  
1. 1 Vol. velin. :1) 1628. -- 1. 2) —
5. Arabia, seu Arabum vicinarum gentium Orientalium, -- insulata & historia. -- Amsterdami. Apud  
1. velin. meilleure Edition. :1) Guil. & Joann. Blaeu. 1635. —



Pro  
dat  
h

3.

1.

2.

4.

2.

4.

1.

3.

1.





170

24

26





VI. Histoire. 2) Geographie, b) moderne, c) generale.

Prix  
d'achat  
178

		Transport.	
	<u>Ortauo &amp; minori forma.</u>		
6.	<u>Forma Reipublicae Argentoratensis delineata olim a Mathia Berneggero, paulo postquam autem expofita per Jo. Cajus Berneggerum.</u> - 1. Argentor. 1673. - 1. velin. - 1		12.
7.	<u>Guillelmi Puffelli De Republica, seu Magistratibus Athenienfium Liber.</u> Ex officio Joann. Baledens. - Lugduni. Batavorum, ex off. Jo. Maize. 1675. - 1. velin. - 1		12.
8.	<u>Guillelmi Puffelli De Republica, seu Magistratibus Athenienfium Liber.</u> - Accedit Antonii Thyfii D. C. Dif- curfus. De eadem materia. - Ibid. 1675. - 1. velin. - 1		6.
9.	<u>Joh. Houttuyn, J. C. Reipublicae Batavae Liber Primus.</u> - Hagae-Comitum, 1609. - 1. 120. - 1. velin. - N. La suite n'a pas paru. - 1		6.
10.	<u>Belgii confederati Reipublica.</u> - Lugd. Batav. ex officina Elzevir. 1630. - 1. velin. Seconde Edition de la même année, beaucoup augmentée. v. <u>Remarques de Gill. I. C. p. 151.</u> - 1		9.
10.	<u>La même, premiere Edition.</u> - 1. broché. - 1		3.
11.	<u>Reipublica Hollandiae, &amp; Urbed.</u> Lugd. Bat. Ex officina Joannis Maize. 1630. - 1. 2) - 1. 1 Vol. velin. Suites deux la premiere Edition de cette année. - 1		6.
12.	<u>Martini Schoockii Belgium federatum.</u> - Amstelodami, Apud Jo. Janfon. 1652. - 1. 2) 1. 120. - 1. 1 Vol. velin. - 1		9.
13.	<u>Commentarijus de Statu confederatarum provinciarum Belgii.</u> Accedit de eadem materia Pauli Ronulae Notitia. - Hagae-Comitum, 1668. - 1. 120. - 1. carton. - 1		3.
*	<u>Reipublica Bojema à A. Paulo Stransky,</u> Lugd. Batav. ex off. Elzevir. 1643. v. ci dessus <u>Polonia</u> n. 51. 2) - 1		9.
14.	<u>P. Gyllii de Bosphoro Thracico Lib. III.</u> Lugduni. Batavor. Apud Elzevirios, 1632. - 1. velin. Seconde Edition de cette année. - 1		9.
16.	<u>Carthago sive Carthaginensium Reipublica, quam - instaurare conatur Christophorus Henrich.</u> Amstelod. ex off. Jo. Janfonii à Waesberge, 1664. - 1. 80. - 1. broché. - 1		24.
16.	<u>Regni Chinesis descriptio.</u> Ex varijs Authoribus. Lugd. Batav. ex offic. Elzeviriana, 1639. - 1. velin. - 1		9.
17.	<u>P. Gyllii de Constantinopoleos Topographia Lib. IV.</u> Lugduni. Batav. ex off. Elzevir. 1632. - 1. 2) - 1. 1 Vol. velin. N. Premiere Edition de l'année du traité de Gylius. - 1		9.
18.	<u>De Regno Saniæ &amp; Norvegiae, Insularumque adiacentibus: juxta ac de Holfatia, Ducatu Stephonensi, &amp; finitimis provinciis.</u> Tractatus varij. Lugduni. Bat. Ex offic. Elzevir. 1629. - 1. velin. Premiere Edition. - 1		9.
19.	<u>De Regno Saniæ &amp; Norvegiae.</u> - Lugd. Bat. Ex off. Elzevir. 1629. - 1. broché. Seconde Edition. - 1		6.
*	<u>Regnorum Saniæ et Norvegiae.</u> - Descriptio. opera Ludgeri Helmmanidae. Amstelod. 1669. v. Sect. 3) N) <u>Etats du Nord</u> , n. 2 - 1		6.
20.	<u>Reipublica sive Status Regni Galliae diversorum auctorum.</u> Lugduni. Bat. Ex off. Elzevir. 1626. - 1. velin. - 1		6.
21.	<u>Gallia, sive de Francorum Regis dominis &amp; opibus Commentarijus.</u> Lugd. Bat. Ex off. Elzevir. 1629. - 1. en veau. N. Premiere Edition de l'année. - 1		9.
22.	<u>Gallia, sive de Francorum Regis dominis &amp; opibus Commentarijus</u> 1. Joannis de Caet. - Lugd. Bat. ex off. Elzevir. 1629. - 1. velin. Seconde Edition de l'année. - 1		6.
23.	<u>Reipublica et Status Imperii Romano Germanici.</u> Lugduni. Bat. Ex offic. Elzevir. 1634. - 1. 1 Vol. velin. - 1. 1. Tomus II. Ibid. 1640. - 1		12.
24. 25.	<u>Fracorum Reipublicae ab Vobone Emio Descriptae.</u> Fo. 1. II. Lugd. Batavorum, ex offic. Elzevir. 1632. - 1. 2 Vol. velin. - 1		12.
*	<u>Reipublica Hannoniae.</u> - Amstelod. 1634. v. ci dessus n. 20. <u>Namurcensis.</u> - 1		
26. 27.	<u>Joh. Angeli Wendenhager, J. C. de Rebus publicis Hansaticis Tractatus generalis.</u> Lugduni. Bat. Ex off. Joannis Maize. 1631. 1. Tractatus specialis. ib. eod. 1. 4. Partia. - 1. 2 Vol. velin. - 1		18.
28.	<u>Bonaventura Cornelius Bertramus De Republica Ebraeorum, Recensitum Commentarij illustratum.</u> Opera Constant. 2 <sup>o</sup> Imperator. - Lugd. Batav. ex offic. Joann. Maize, 1651. - 1. velin. - 1		6.
29.	<u>Petri Cunaei de Republica Hebraeorum Libri III.</u> Amstelodami: Apud Jo. Janfon a Waesberge, 1666. - 1. velin. - 1		6.
30.	<u>Monarchia Hebraeorum.</u> - Authore Adriano Houtuyn, J. C. Lugd. Batavor. Apud Felicem Corz 1685. - 1. velin. - 1		9.
31.	<u>Sigonijs De Republica Hebraeorum,</u> Medisburgi. Apud Guil. France - 1. 162. - 1. velin. - 1		6.
32.			





- Octavo & minori forma. Transport.
33. Helvetiorum Republica. Divesorum auctorum, -- Lugd. Bat. ex officina Elzeviriana, 1627.  
l. velin. meilleure Edition. :1
34. Hispania sive de Regis Hispaniae Regnis & Orbibus Commentarius. Lugd. Bat. ex off. Elzevir. 1629.  
l. velin. Meilleure Edition de cette année, & plus ample que l'autre. :1
35. Th. Campanella de Monarchia Hispanica. -- Amstelodami, Apud Ludovicum Elzevirium. 1641.  
l. velin. Bonne Edition, celle de 1640. ne valant rien du tout. :1
- \* Republique Hollandiae, & Urbes. Lugd. Bat. ex Off. Joannis Maie. 1630. :1. premiere Edition. :1 v. ci dessus. n. 11.
36. Republique Hollandiae, & Urbes. Lugd. Batavorum, ex officina Joannis Maie. 1630.  
l. velin. Seconde ou plutôt troisieme Edition de l'année, la plus correcte & la plus ample. :1
37. Republique & Statut Regni Hungaricae. Ex officina Elzeviriana. :1. Lugd. Bat. :1. 1634. --
38. Descriptio Regni Japonicae. -- Ex variis auctoribus collecta. per Bernardum Vanerium. A. J. Amste-  
lodami: Apud Ludovicum Elzevirium - 1649.  
l. velin. :1
39. Joannis Bifulii, e Societate Jesu, Jovis. Recensio Japonici. 1667.  
l. velin. :1
40. F. Heidani de quatuor summis Imperiis libri tres; -- Amstelodami, Apud Danielem Elzevirium  
1678.  
l. carton. :1
41. De Imperio Magni Mogolis sive India vera Commentarius. -- Lugduni Batavorum, ex offi.  
Elzevir. 1631.  
l. velin. :1
42. De Principatibus Sclaviae. Tractatus vari. Editio secunda priori longè auctor. Lugd. Bat. ex offi.  
Elzevir. 1631. -- :1. 2) --
43. De Gothici Republica. Auctores Praecipui -- editio Marci Guerinus Boxhornius. Leidae, Apud  
Haacum Commelin. 1633.  
l. en veau. :1
44. Petri Hendreich Masovia. Argentorati. Argentorati, 1657.  
l. velin. :1
45. Republique Moscoviae et Urbes. -- Lugduni Batav. ex officina Joannis Maie. 1630.  
l. en veau. :1
46. Russia seu Moscovia itemque Tartaria Commentarius Typographicus atque politico illustra-  
tae. Lugd. Bat. ex off. Elzevir. 1630.  
l. velin. :1
47. Russia seu Moscovia itemque Tartaria. -- Lugd. Bat. ex off. Elzevir. 1630.  
l. velin. seconde Edition. :1
48. Republique Samarcensio, Transoxiana, & Caspica. Amstelodami, Apud Joannemanssonium  
1634.  
l. velin. :1
49. Persia seu Regni Persiae Status. -- cum aliquot Formis Incolarum. Secunda Editio priori  
auctor. Lugd. Batav. ex officina Elzevir. 1647.  
l. velin. :1
50. Republique, sive Status Regni Poloniae, Lithuanicae, Prussiae, Livoniae. de Divesorum auctorum.  
l. en veau. Seconde & meilleure Edition. :1 Lugduni Batav. ex offi. Elzevir. 1627.
51. Republique -- Poloniae, Lithuanicae, Prussiae, Livoniae. de. Lugd. Bat. ex off. Elzevir. 1642. -- :1. 2) --  
l. 1 vol. velin. Troisieme Edition de la Pologne; & seconde de la Boheme, qui est beaucoup augmentée, et  
la meilleure de toutes les Républiques v. Memoires de l'Ac. R. S. P. 152. & Description des Etats de l'Europe  
L. d'Orléans. Vol. 2. p. 131. :1
52. Simonis Starovolti Polonia. -- Sanktovi, 1652.  
l. velin. :1
53. Portugallia sive de Regis Portugalliae Regnis & Orbibus Commentarius. Lugd. Batavor. ex  
officina Elzevir. 1641. --  
l. velin. :1
54. F. Smechoni Aethiopia. -- Lugd. Batavorum, ex officina Elzeviriana. 1633.  
l. velin. :1
54. Republique Romane. -- Honori vrbis aeternae S. Severinus restituit. Lugd. Batavorum. ex offi. Elzeviriana  
1629. --  
l. velin. :1
- \* Russia seu Moscovia. -- Lugd. Bat. 1630. v. ci dessus. Russia 3. 46. 47.
55. Sabaudiae Republica & Historia. :1. Camberti van der Burck. :1. Lugd. Batav. ex officina Elzevir. 1634. :1. 2) --  
l. 1 vol. velin. :1
- \* Republique sive Status Regni Scotiae & Hiberniae. Lugd. Bat. ex off. Elzevir. 1617. v. ci dessus n. 4. 2)
56. Status particularis Regiminis S. C. Haieffatis Ferdinandi II. 1637. l. ex offi. Elzevir. :1  
l. velin. Rare. v. Vogt p. 643. :1
57. Svecia, sive de Suevorum Regis Formis & Orbibus Commentarius Politicus. Lugd. Batavor. ex officina  
Elzeviriana, 1633. -- :1. 2) --  
l. 1 vol. velin. Seconde Edition de la Suède, & la premiere de Venise, qui est la meilleure. :1
58. Turci Imperii Status. sive de Regn. Algeriano atque Tunisiano Commentarius. Lugduni Batav.  
ex off. Elzevir. 1634.  
l. velin. Seconde Edition. :1
- \* Turciae Simleri, Vastehiae & Abrahimae Descriptio. Lugd. Bat. ex offi. Elzevir. 1633. v. ci dessus n. 55. 2)
- \* Casparis Contarini. -- De Republica Venetorum Libri quinque. Lugd. Bat. ex off. Elzevir. 1628. v. n. 42. 2)
59. Donati Fannotii Florentini Dialogi. De Republica Venetorum, cum Notis & Lib. Singulis de forma  
eiusdem. Reg. -- Lugd. Batav. ex offi. Elzevir. 1631. l. av. fig. :1  
l. velin. :1
- \* Le même, même Edition. v. ci dessus, n. 57. 2)





Pr  
alt  
h





Com  
w. 7.





Combre  
n. 71.

# VI. Histoire. 2) Geographie, moderne, & generale.

Pria 19  
d'achat  
rff. 54

## Ordo & minori forma

Traites qu'on joint d'ordinaire aux Republiques,  
selon l'ordre alphabetique, & le Catalogue de M. de Salengre.

* 1.	<u>Thomas Aquinas</u> De Rebus publicis, & Privatim institutione libri II. Lugd. Bat. Ex offi. Franc. Maie. 1643. v. les Republiques n. 17. 2)		
1.	<u>Fortuna politica in germania methodum</u> , -- redacta, ab Henningo Arnifacco. Lugdun Bat. Ex officina Jacobi Marti 1643. -- .1.242.1		6.
* 2.	<u>Jominii Pauli</u> Induciarum Belli Belgici, libri tres. Lugd. Bat. Ex off. Elzevir. 1634. v. Sect. 9. 2) n.		
2.	<u>Christophori Besoldi</u> J. C. Synopsis Politicae doctrinae. Amstelodami, 1640. -- .1.122.1		6.
3.	<u>J. Histories Busbequii</u> omnia quae extant. Lugd. Batavor. Ex offic. Elzevir. 1633. -- .1.242.1		9.
4.	<u>Hieronymi Cardani</u> Arcana politica, -- Lugd. Batavor. Ex offic. Elzevir. 1635. -- .1.242.1		6.
5.	<u>Philippi Cluverii</u> Introductionis in Vniuersam Geographiam, -- libri VI. Amstelod. apud Hondium. -- .1.242.1		6.
6.	<u>Pieris Francisci</u> sine Reum a Francos gestarum Epitome. -- Auct. P. Berland. Coloniae 1653. -- .1.242.1		3.
7.	<u>Abrah. Gildetzi</u> Sanctiss. Myssas Belgio. Gallicus. -- Lugd. Batavor. Ex offic. Elzevir. 1631. -- .1.122.1		6.
8.	<u>Hugo Grotius</u> De Mari libero & P. Nerula de Maribus. Lugd. Bat. Ex Offic. Elzevir. 1633. -- .1.242.1		6.
* 9.	<u>Dissertatio</u> de ratione Status in Imperio nostro Romano-Germanico, -- auctore Hippolyto a Ceride. Freiffabri, 1647. v. Cl. II. Sect. 5. b) 2) n. 6.		
9.	<u>De Jure Regni Hispaniae</u> : auctore Alexandro Frivino Scoto. Lugd. Bat. Ex Offic. Elzevir 1627. -- .1.242.1		6.
10.	<u>Itinerarium Beniaminis</u> , Latine redditum opera Const. l'Emereux. Lugd. Bat. Ex offic. Elzevir. 1633. -- .1.242.1		6.
11.	<u>Gulphi Hegoniti</u> Itinerarium Infrio-Hollandicum, & ab Ortelio Itinerarium Falso-Brabantium. Lugd. Bat. 1667. -- .1.122.1		3.
12.	<u>Tractatus</u> de Constitutione Imperii Romano-Germanici, auctore Jacobo Campadio J. C. Lugduni Bat. 1634. -- .1.242.1		3.
13.	<u>F. Lipsii</u> Politicorum sive Civilis doctrinae libri sex. Amstelodami, 1632. -- .1.242.1		3.
14.	<u>Politiarum</u> dissertationum Syntagma. auctore Joh. Correnio. Amstelodami, 1644. -- .1.122.1		6.
* 15.	<u>Regni Sinesis</u> a Tartaris evallati, enarratio, auctore Martino Martini. Amstelad. 1661. v. Sect. 9. 9) n.		
15.	<u>Totius orbis terrarum</u> -- accurata Descriptio. Codii 1643. -- .1.242.1		6.
16.	<u>Guiljelmi Poffelli</u> De Vniuersitate libri duo: -- Lugdun: Bat. 1635. -- .1.242.1		24.
* 17.	<u>Inteani &amp; Lipsii</u> Dissertatio de Induciar Belli Belgici. Lugd. Bat. 1633. v. Sect. 9. 2) n.		
17.	<u>Nobilif. viri Rab. Herm. Schelii</u> De Jure Imperii liber posthumus, Editus cura Theophil. Ho-gersii. Amstelod. 1671. -- .1.122.1		6.
19.	* <u>Severini</u> de Rompambano -- de Statu Imperii Germanici liber. -- Verona: l. Amstel. 1660. v. Cl. II. Sect. 5. b) 2) n. 4.		
20.	<u>Compendium Historiae Batavicae</u> , a Julio Caesare usque ad haec tempora. auctore Antonio Thyfio. -- Lugdun: Batavor. 1652. -- .1.242.1		9.
21.	<u>Antonii Thyfii</u> J. C. -- Memorabilia Celebriorum veterum Reipublicarum. -- Lugd. Bat. 1646. -- .1.242.1		6.
22.	<u>Geographia generalis</u> -- auctore Bernh. Vanenio Med. D. Amstelodami, Apud Lud. Elzevir. 1650. -- .1.122.1		9.
23.	<u>Joh. Angelii Werdenhaeger</u> , J. C. C. Vniuersalis Introductio in omnes Reipublicas. -- Amstelo-dami 1632. -- .1.242.1		6.
18.	<u>Nobilif. viri Rabodi Hermanni Schelii</u> -- Libertas publica. -- Amstelodami, 1666. -- .1.122.1		6.

Summa. --









1.  
2.  
3.  
4.  
5.  
6.  
7.  
8.  
9.  
10.  
11.  
12.  
13.  
14.  
15.  
16.  
17.  
18.  
19.  
20.  
21.  
22.  
23.  
24.  
25.  
26.  
27.  
28.  
29.  
30.  
31.  
32.  
33.  
34.  
35.  
36.  
37.  
38.  
39.  
40.  
41.  
42.  
43.  
44.  
45.  
46.  
47.  
48.  
49.  
50.  
51.  
52.  
53.  
54.  
55.  
56.  
57.  
58.  
59.  
60.  
61.  
62.  
63.  
64.  
65.  
66.  
67.  
68.  
69.  
70.  
71.  
72.  
73.  
74.  
75.  
76.  
77.  
78.  
79.  
80.  
81.  
82.  
83.  
84.  
85.  
86.  
87.  
88.  
89.  
90.  
91.  
92.  
93.  
94.  
95.  
96.  
97.  
98.  
99.  
100.





Womb  
u. Vol.  
3-  
9-  
dd.  
1. 2





	Folio.	Transport.	
2.	<u>Recueil de Cartes générales &amp; Spéciales de la France, comme aussi de Plans &amp; Vues de Villes &amp; principaux Endroits du Royaume, la plus part par Christian, tiré de la Topographie de France. 1: 119 feuilles. fol. obl. :</u>		2. 12.
3-5.	<u>Atlas Royal des meilleures Cartes Géographiques, tant générales que Spéciales du Royaume de France, comme aussi de l'Italie, de la Suisse &amp; des Pais adjacents, consistant en 136 grandes &amp; doubles Cartes &amp; 52 Plans, Profils, &amp; Vues des principaux Endroits, par Sanson, Jaillot, de Fer, Nollet, de l'Isle, Barville, Baudrand, Belléu, Placide, Cantelli, Trinquart, de Wit, Halma &amp; autres. 1: le tout superbement enluminé en Or, Argent &amp; toute sorte de couleurs d'une beauté parfaite. fol. max. :</u> 1: 3 Vol. à l'Hollandoise, chaque Volume étant orné d'un frontispice peint admirablement. Recueil magnifique, rempli de Cartes rares. :		52. —
6.	<u>Recueils différents de diverses Vues &amp; Bâtimens de France &amp; d'Italie, par Isaac Silvestre. 1: 243. planches de différente grandeur, collées sur papier, fol. moj. :</u> 1: carton. :		12 —
*	<u>Atlas &amp; description Minéralogique de la France, — par M. A. Guettard &amp; Crozet. Paris 1780. v. Cl. III. Sect. 3. n. 9.</u>		
7.	<u>Atlas géographique &amp; militaire de la France divisé en deux Parties, a Paris chez R. F. Julien — 1751. 1: 2. 1. Carte de France divisée en 2251. Gouvernemens militaires, &amp; en ses Provinces. — 24 f. avec une Carte générale &amp; 3. f. de Tables. 2. 11. Plans &amp; descriptions des principales Pl. 110 : Placer de Guerre, &amp; Villes maritimes. — 16 f. précédés d'une Carte générale fol. min. :</u> 1: carton. NB. les cartes sont enluminées. :		3. 12.
8.	<u>Carte de France divisée en 2251. Gouvernemens militaires, &amp; en ses Provinces. Par R. F. Julien 1: broché. NB. Bis de la 1<sup>re</sup> Partie du Nombre précédent. :</u> Paris, 1751. 1: 24. f. fol. min. :		2. —
*	<u>Topographia Galliae. Inq. cart. Leikonus. 1: 1-111. Frankfurt. 1655-61. v. Europe en general c' Dessin, n. 16. 17.</u>		
9-13.	<u>Histoire de la Ville de Paris composée par D. Michel Filibien, revue, augmentée &amp; mise au jour par D. Guy Hecart Abineau. — enrichie de Plans, de Figures, &amp; d'une Carte Géographique. Divisée en cinq Volumes in Folio. Paris, 1725. — 1: grand Papier. :</u> 1: 5 Vol. en veau. Ouvrage précieux & rare, vendu pour 80 ff. dans l'auktion de Kruff, v. Cat. Bibl. Kys. p. 100. :		14. —
14.	<u>Plan à la Vüe d'oiseau de la Ville. : De Paris Commencé l'année 1734. — Achève de graver 1739. — Levé &amp; défini par Louis Balet, Gravé par Claude Luce, Et écrit par Julien. 1: 20. planches, &amp; une planche générale ; format d'Atlas. :</u> 1: en veau marbré, doné sur plat & tranche aux armes de la ville. NB. le Plan, est connu sous le nom de Jungot. Précéd de Marchands. :		
15.	<u>Discours historique de l'antique &amp; illustre Cité de Nîmes. Avec les portraits des plus antiques &amp; enjoints bâtimens — par Jean Solde d'Albenar. Lyon, 1508. —</u> 1: velin corde & avec titres. Ouvrage curieux & recherché par rapport aux Antiquités qui y sont détaillées. Leburne. 2. 5419. :		5. 30.
16.	<u>Plans &amp; Vues du Chateau &amp; Jardins de Versailles, avec les Bosquets &amp; Fontaines, tels qu'ils sont à présent, levés sur les lieux, dessinés &amp; gravés en 1714 &amp; 1715. — à Paris chez Lemercier. —</u> 1: à l'Hollandoise. : 1: 29 feuilles, grand in folio. :		5. 10.
17.	<u>Vues des belles Maisons de France, et des Places, Portes, Fontaines, Eglises &amp; Maisons de Paris &amp;c. gravées par Perelle, à Paris chez N. Langlois 1: 274 planches y compris les frontispices. :</u> et Vues de Rome & des Environs, par le même. 1: 10 pl. En tout 282. pl. fol. obl. :		8. —
18.	<u>Description générale de la France avec un grand nombre de planches superbes 54. Livraisons outre le Texte. Paris 1780.</u>		170, 18,
dd.	<u>Grande Bretagne</u> 1: 7. Vol. veau fauve. :		
1. 2.	<u>Britannia: Or, a Chorographical Description of Great Britain and Ireland. — Written in Latin By William Camden, — And Translated into English, with additions and Improvements. Revisé, — with large Additions By Edmund Gibson, — Illustrated with maps, and Printed of the British, Roman and Saxon Grand. Vol. 1. 11. London. 1753. —</u> 1: 2 Vol. en veau. :		16. —

autent-





		Transport.	
	<u>Irles</u>	—	
*	<u>Scotia Illustrata</u> sive Prodrum Historiae naturalis. Auctore Roberto Sibbald. — Edinburgi, 1684. v. Cl. IV. Sect. 9. n. 39.		
3.4.	<u>The History of London</u> from its Foundation to the Present Time: — Illustrated with Plates. By William Mailland, F. R. S. and Others. 1. 2 Vol. London: 1756. 1. fol. maj. 1. 2 Vol. en v. n. 1.		26.
5.	<u>A continuation of the History and Survey of the Cities of London and Westminster, and the Borough of Southwark</u> , with the Places adjacent, bringing down the History to the present Time, — By John Entick. Lond. 1772. c. f. fol. maj. 1. cart. 1.		
6.	<u>The History of Edinburg</u> , from its Foundation to the present Time. — By William Mailland. The whole illustrated with a Plan of the Town, and a great Variety of other fine Cuts. Edinburg. 1753. — 1. en v. n. 1.		10.
7.	<u>A Description of the Sands, Shoals, Buoys, — Channels, and Sea Marks on the Coast of England.</u> — By John Selver. — London, with Maps. 1. — 1. broché. 1.		
8.	<u>Les Côtes de l'Écosse et Sept Côtes par John Blair &amp; Alex. Bryce.</u> 1. format d'Atlas. 1. — 1. broché. 1.		1.
9.	<u>A New and Accurate Survey of the Cities of London and Westminster, the Borough of Southwark, with the Country about it for nineteen Miles in Length and thirteen in Breadth.</u> — By John Rocque, Surveyor, Begun in 1741. and finished in 1745. — London 1. 1746. 16 feuilles, format d'Atlas. 1. — 1. broché. 1.		10.
10.	<u>Recueil de différentes Vues de la Grande Bretagne</u> a) Vues d'Angleterre, savoir: de Chelsea, Greenwich, Hampton Court, Richmond, Petersham, Chiswick, Southford, Blackwall, Woolwich, Gravesend, Clarendon, &c. par différents Maîtres. 1. 1744-52. 20. feuilles. 1. b) Sixteen Perspective Views together with a General Plan of the May-pole Buildings and Gardens at Stow. — Belonging to the R. H. Earl of Temple. — Drawn on the Spot 1752. — By Mons. Châtelain. Engraved by George Bickham Junior. London. 1. 1752. 1. c) Vues de Londres par différents Maîtres. 1. 1740-66. 49 feuilles. 1. d) Vues d'Écosse, par S. Sandby. 1. 1753. 8 feuilles. 1. 1. en blanc. 1.		25.
11.	<u>Eight Views of Windsor Great Park.</u> Published — 1772. by John Boydell. — London 1. d'grand folio desiné par F. Sandby & gravées par différents Maîtres. 1. — 1. en blanc. 1.		6.
12.	<u>Six Vues de Jardins &amp; Maisons de Campagne en Angleterre</u> , savoir: a) Ganton House, b) Froth-Cray Place, c) & d) Hall-Baro, e) Coombank, f) Sainskille; desiné & gravées par Guille. Woollet. 1. fol. maj. en travers. 1. — 1. en blanc. 1.		8.
13.	<u>Oxonia depicta</u> sive Collegiorum et Aulicarum in Inlyta Academia Oxoniensi. Delineatio L. X. Tabulis aeneis expressa a Guilielmo Williams cui accedit Universae Collegii Aulaeque Notitiae. 1. 1732. 89. format d'Atlas. 1. — 1. demi-rel. 1.		6.
14.	<u>Oxonia illustrata</u> , sive Omnium Celebratissimae istius Universitatis Collegiorum, Aulicarum, Bibliothecae Bodleianae, Scholae publicarum, Theatri Sheldonianae; nec non Urbis huius Iconographia. Delineavit & Sculpsit Dav. Loggan. Oxoniae 1675. 40. planches, fol. maj. 1. 1. en v. n. très rose. v. Feytaq. Anat. 1. 17. p. 1102. 1.		3.
15.	<u>Cambridge illustrata</u> , sive Omnium Celebratissimae istius Universitatis Collegiorum, Aulicarum, Bibliothecae Academicae, Scholae publicarum, Sacelli Coll. Regalis, nec non Totius Oppidis Iconographia, Delineatore & Scultore Dav. Loggan. — Cantabrigiae. — 1. 1688. 34. pl. fol. maj. 1. — 1. velin cordi. Rose. 1.		3.
	<u>Pais bas.</u>		
1.	<u>Le grand Theatre profane du Duché de Brabant.</u> — Composé par Mr. Jacques Le Jay. — Enrichi d'une grande quantité de figures gravées en Taille douce. 1. 3. 1. 2. à la Haye, 1730. — 1. fol. maj. 1.		18.
2-5.	<u>Le grand Theatre sacré du Duché de Brabant.</u> — Enrichi d'un très grand nombre de figures gravées en Taille douce. To. 1. 3. 1. 2. To. 11. 3. 1. 2. à la Haye, 1734. — 1. fol. maj. 1. 1. 5 Vol. en v. n. 1.		













Nombr  
u Vol.

VI. Histoire. 2) Geographie, b) moderne, B) particuliere A) Europe.

Præ  
d'achat  
vbl. st

Folio.	Transp.		
6.		Antonii Sanderi Presbyteri Cosmographia sacra Præbantiæ... imaginibus æneis illustrata. Bruxellæ, 1659. 1. fol. maj. :1	3. -
		1. en veau. Edition originale, fort rare. v. Freytag. Anal. p. 800. Vogt. p. 600. :1	
7-9.		Beschryving van s' Graven-hage, -- door Mr. Jacob de Rymer, R. S. Met veel nieuwe afbeeldingen verziert. 1. II. Deel. Amsterdam, 1736. 39.	10. -
		1. 2 Vol. à l' Hollandoise, sans rognure. :1	
10.		Plan & Vues différentes de la Haye & des Environs, publiées par H. Schenkelaar à la Haye, 1. en blanc. :1 1788-82. 1: 20 f. :1 II. Deux autres vues de la Haye. 1. fol. obl. :1	8. -
11.		Vues de la Ville d'Amsterdam par Spokendaal, de Leth, Schenck, Visscher, van der Laan, & autres 1. en blanc. :1 1: 13 vues chacune de deux feuilles, format d'Atlas. :1	7. -
12.		Beschryving der Stadt Selft -- door Verscheide Liefhebbers en Kenners der Nederlandsche Oudheden. 1. c. fig. 1 Selft - 1729. --	5. -
		1. en veau, doré sur plat. :1	
13.		Beschryving van de Stadt Brielle, enden Lande van Voorn -- door Cornelis van Alenmade, vermeerderd door Mr. J. van der Schelling. Rotterdam, 1729. 1. avec Plans & Cartes. :1	2. 18.
14.		Theatrum Urbium Belgicæ Regiæ J. Blaeu. 1. Amsterdam. 1648. :1	14. -
15.		Theatrum Urbium Belgicæ Fœderatæ. J. Blaeu (et. cod) --	
		1. rempli de figures, format d'Atlas. :1	
		1. 2 Vol. velin doré sur plat & tranche. Editions originales, beaucoup préférables, aux suivantes pour la beauté des planches. :1	
16.		Payses Baxos o Belgia dividida endos Partes. -- En Amsterdam y casa de Juan Blaeu 1663. 1. avec des Cartes Geographiques, format d'Atlas. :1	4. 24.
		1. veau marbré sur plat & tranche doré. B. Volume de l'Atlas de Blaeu en Espagnol, extrêmement rare, puisque presque tous les Exemplaires ont péri dans une incendie. v. Clement. D. II. p. 276. :1	
17.		Atlas Belgicus sive Belgii cum Regio tum Fœderati Geographica Descriptio. Amstelædami, Labore & Sumptibus J. Blaeu, 1688. 1. avec beaucoup de Cartes Geographiques, format d'Atlas. :1	5. -
		1. Demi veau. B. le même Atlas que le précédent, en Latin, faisant toujours le Volume le plus rare du Recueil. :1	
		* M. Z. Topographia Germaniæ inferioris. -- Frankfurt, 1659. v. Europe en general n. 15.	
18.		Recueil de 35 Cartes Geographiques des Pays bas, ou Carte du Bas & de celle du Haut Rhin par Sanson & Saillot. Paris 1674-81. 1. fol. maj. :1	1. 24.
		1. en veau. :1	
19.		Cartes des Provinces des Pays-Bas -- sur les Mémoires de Eugene Henry Frick -- à Paris 1744. chez Cressy 1. 16 f. y compris le Plan de Lille. Format d'Atlas. :1	4. -
		1. veau marbré doré sur tranche. :1	
20.		Les Antiquités des Pays bas, gravés par J. Schynvoet, 1. en 60 Vues sur 30 feuilles, fol. maj. :1	2. 18.
		1. broché. :1	
21.		De Legepraalende Vecht, Verloovende verscheide Geschieden van Lustplaatsen -- en Dörken -- Beginnende van Utrecht en met Nuyden beslyuende -- Amsterdam By de Wed. Nicolaus Visscher, 1719. 1. une Carte generale & 90 Vues sur 49 feuilles fol. maj. :1	6. -
		1. carton. :1	
22.		Het Legepraalend Kennemerland, Verloovt in veel Heerlyke Gesichten -- door Hendrik de Leth. En kortelyk beschreven door Mathias Brunerius van Nidek R. S. Amsterdam 1: 100 vies sur 50 f. & une Carte 12 Parties. --	3. 24.
		1. carton. B. Si faut y ajouter v. Quatre. :1	
23.		Spiegel van Amsterdams Joner Vreugd, op de Dörken Amstelueen, Slooten, enden Overtroom in 't Koner gebracht door Abraham Rademaker. Met eene Poetische Beschryving. -- Amsterdam. 1: 20 vies sur 10 feuilles. :1	2. 24.
24.		Hollands Tempje verhefelyk, Verloovt in Dertig Gesichten, -- door Abraham Rademaker, met eene Poetische Beschryving. -- idid. 1: 30 vies sur 15 feuilles. :1	
		1. 2 Vol. à l' Hollandoise sans rognure. :1	
25.		Hollands Arcadia, of de vermaarde Rivier den Amstel, Verloovt in honderd Afbeeldingen, -- door Ab. Rademaker, met een Poetische Beschryving. -- Amsterdam, 1730. 1: 100 vies sur 50 feuilles. :1	3. 24.
		1. carton. :1	
26.		Rynlandt frayle Gesichten, -- verloovt in honderd Afbeeldingen, -- door Abraham Rademaker, met een Gedicht Amsterdam, 1732. 1: 100 vies sur 50 feuilles. :1	
		1. carton. :1	

Latud.





		Transport.	
	<u>Folio.</u>		
27.	Alle de voornaamste Gesichten Van de ... Steden <u>Alkmaar, Selft en Jordnecht</u> . Verloont in Leeven- en- seftig Afbeeldingen... geteekent door <u>Abraham Rademaker</u> . En in het Kopper gebracht door <u>Leonardus Schenk</u> . Amsterdam 1736. 1: 67 vides fur 34. feuilles. 1) —		1.
	1: carton. N. t. et ceuvenne de Rademaker il faut ajouter Quarto N. 1-12. 1)		
29.	Het verheerlykt <u>Vtrecht</u> . Verloont in de Afbeeldingen der Hoffleden, gelegen in de Heerlykheid van <u>Vtrecht</u> ; met de Kaart van de Vryheid der Stadt... Amsterdam 1: carton. 1) 1: 32 vides gravés par <u>J. van Vianen</u> fur 16 feuilles, & la Carte. 1) —		6.
28.	Het verheerlykt <u>Watergraafs- of Fieles Meer</u> , by de Stadt Amsterdam, Verloont in verscheide Gesichten... geteekent door <u>Daniel Stuvendaal</u> , en Beschreeven door <u>Malthaas Brohierius van Nideck</u> . Amsterdam, 1768. 1: 60 vides fur 32 feuilles. 1) —		3.
	1: à l'Hollandoise avec titre sans rognure. 1)		
30.	<u>Vues de divers Chateaux en Brabant</u> , gravés par <u>Karnevyn &amp; Erdingel</u> . 1: 19 vides en blanc. 1) 4 <sup>e</sup> obl. collée fur 6 feuilles in folio. 1) —		
31.	<u>Vues du Chateau de Ryfwyck</u> pendant le Congrès de Paix, par <u>J. van Vianen</u> 1: 13 f. fol. obl. 1) —		
	1: carton. 1)		
32.	16 Gesichte van't Koniglyke Lust Huys 't <u>Loe</u> , y <u>Trefe</u> exc. 1: 4 <sup>e</sup> obl. collée fur 6 feuilles in folio. 1) —		
	1: en blanc. N. ad. n. 41. et desous. 1)		
33.	Afbeeldingen van het <u>Adelyke Huys Gijn</u> . S. v. <u>Cal Delin. Peit &amp; Exc.</u> 1: 12 planches pour une du Plan General, & onze de Vues particulieres de moindre grandeur, collées fur grand papier. 1) —		2.
	1: carton. 1)		
34.	<u>Kaarte van het Hoog-Heemraadschap van Aghyland</u> , met de <u>Wapens</u> ... afgetekend door <u>F. Bouw</u> en <u>Stev. van Broeckhuysen</u> ... gegraveert by <u>Jornel Janichels</u> Amsterdam. 1647. 1: 20 feuilles, dont 12 sont doubles, le tout magnifiquement enluminé & blasonné, form. obl. 1) —		2.
	1: velin. 1)		
35.	La même Carte du <u>Aghyland</u> , revue & corrigée 1687. 1: 28. f. dont 23 doubles, format d'Atlas. 1) —		4.
	1: demi veau. 1)		
36.	'T <u>Hooge Heemraadschap van Selfland</u> . Gemeten en in Kaarte gebracht door <u>Nic. en Jac. Kruikend</u> 1712. <u>T. Houtmakers Del. ornamenta</u> . <u>J. Joerbuigh</u> , <u>L. van Anse</u> <u>F. Leur</u> , en <u>P. Huyter</u> sculpservant 1: 28 doubles feuilles, dont celle qui fait la Carte generale est superbement enluminee en or & belles couleurs, format d'Atlas. 1) —		7.
	1: veau marbré doré sur plat. 1)		
37.	'T <u>Hoog Heemraadschap van de Uylgewaterende Sluyfen in Kennemerlandt ende West Vriesland</u> . Afgemeten deur <u>To. Bouw</u> , in 't Koper gebracht door <u>C. Serker</u> . 1: 17. doubles feuilles format d'Atlas. 1) —		2.
	1: demi veau. Rose. 1)		
38.	<u>Nieuwe Caerte van den Abtlatse Waard en Vyf Heeren Landen</u> ... uylgegeven door <u>Abel de Vries</u> . 1716. met een... aanwijzing der Gylbeucken... van 't Jaar 1740. en 1741. — door <u>Malth. de Vries</u> . 1: 4 doubles feuilles de Carte, & 12 simple feuilles d'Armoies. 1) — N. 2) —		2.
	1: 1 Vol. à l'Hollandoise. N. Les autres Cartes de Hoogheemraadschap qui sont en blanc, se trouvent dans le Recueil des Cartes detachées. 1)		
39.	<u>Uitbeeldinge der Heerlikheit Friesland Zoo in 't algemeen als in haare 30 byzondere Frietenijen</u> door <u>L. Bern. Schotanus a Sterringa</u> nu nieuwelyk met... Vermeende-ningen uitgegeven door <u>Francois Halma</u> 1718. 1: 40 Cartes en doubles feuilles & 4 feuilles d'Armoies, format d'Atlas. 1) —		6.
	1: velin corde. 1)		
*	<u>Les Belices du Pais de Liege</u> ... & du Comté de Namur. To. 111. Liège, 1730 pp. v. <u>Allemagne</u> n. 14. 18. —		
40.	<u>Theatre de la dernière Guerre de Flandres</u> , ou <u>Plan de Viter assiegée</u> . 1: 24 Planches fol. obl. 1) —		1.
	1: broché. 1)		
42.	<u>Petri Schenckii Paradisus Oculorum, sive conspectus elegantissimi: centum I. Praetorii Loani</u> . 1: 100. 1) II. <u>Praetorii Pirani</u> . III. <u>Donus Albemarchiae</u> . IV. <u>Surrellii</u> . V. <u>Rosfondati</u> . VI. <u>Praetorium Legio Sueciae</u> . Ex electa delineatione <u>Jacobi Romani</u> . 1: fol. obl. 100 vides. 1)		2.
	1: carton. N. ad. n. 32. et desous. 1)		

Lutus —





2.  
2.  
4.  
7.  
2.  
2.  
6.  
1.  
2.





von  
du

//  
2

//

//

//

//

//

//

//

//

//

//









Folio.

Transpord.

- 17. Coral. Gnyffiglu Inr Thad Thraßburg, in vaulzgaben von Johann Andron al Rilbrunnau. Thraßburg, 1775. 1. av. fig. :1  
1. demi veau. :1
- 18. Situation - Pisse des neuerbaueten Chaussees der Churfürstentheim Brandenburg Cireburg. 1. Theil. Nebst einer Nachricht von der an dieser Route bulagunnen urbauung Carlsm. Vorfartigel von Anton Heinrich Du Plat, 1780. 1. 48 novet, avec les plans enluminez. pap. d' Holl. :1  
1. demi veau. :1
- 19. Merks Frankr. 20. Frankr. 21. Frankr. 22. Frankr. 23. Frankr. 24. Frankr. 25. Frankr.
- 99) Italie.
- 1. Italia Di Gio. Ant. Magini. Data in luce da Fabio suo figlio. Bononia Impensis Antonii 1620. 1. av. 61. Carter fol. maj. :1  
1. velin doré avec titre. Peu commun. :1
- 2. Topographia Italica, ... Frankr., 1688. v. Europe en general. n. 10.
- 3. Theatrum Civitatum & admirandorum Italiae, Ad aevi veteris & praesentis temporis faciem expressum a Joanne Blaeu. S. T. Amstelredami, 1663. 1. c. fig. form. all. :1
- 4. Civitatum & admirandorum Italiae Pars altera; in qua Urbis Romae admiranda sp veteris & huius seculi continetur. ib. eod. 1. c. f. form. all. :1
- 5. Theatrum Civitatum nec non admirandorum Neapolit & Siciliae regnorum. 1. ib. eod. c. f. form. all. :1
- 6. Theatrum Statuum Regiae Celsitudinis Sabaudiae Sior. Pars prima exhibens Peda- montium. ib. 1682. 1. c. f. form. all. :1  
Pars altera, illustrand Sa- baudiano. ib. eod. 1. c. f. form. all. :1  
1. 5 Vol. en velin doré sur plat & tranche. Editions originales & beaucoup de preprables aux posterieuses. Exemplaire magnifique. :1
- 7. Atlas d' Italia, ou Collection de 44 Cartes d' Italia, par Sanson, Blaeu. Cirens & Mortier, Valck & Schenck. 1. form. all. :1
- 8. Urbis Venetiarum Prospectus celeberrimos, sa Antonii Canal Tabulis XXXVIII. aere copraf. ab Antonio Visentini. In partes tres distributi. Venetiis 1742. 1. 38. fig. fol. obl. :1  
1. carton. :1
- 9. Recueil de differenter Vues de France & d' Italie par Israël Silvestre, v. France, n. 6  
Vedute di Roma disegnate ed intase da Giambattista Piranesi Architetto Veneziano  
1. 68 pl. du plus grand format atlantique. :1
- 10.  Nuova Raccolta delle piu belle Vedute di Roma, disegnate e intagliate da celebri itti- tori. 1. Piranesi & autres. :1 Roma, 1761. 1. fol. obl. 91. pl. :1
- 11. Atlas Royal des meilleures Cartes de France & d' Italie de 3 Vol. v. France, n. 3-5.  
Villa Aldobrandina Tuscolana sine vani illius Hortorum & Fontium prospectus 1. Tom. Barroca del. & sculp. Romae. 1647. 22 f. :1. 2)
- 12. Piante delle Città, Piazze & Castelli fortificate in questo Stato di Milano con le loro Ditchi- arazioni: date alla stampa dal Tenente Generale & Ingegnere Militare Don Gio. Batt. Seffi. Milano, 1711. 1. 24 pl. fol. min. :1
- 13. Itarium Italicum, ab Impresibing Injginiga Dux, enlisp Inr Injflamstijlu Sij. Carl Landgratt in Guden. Ann d. Tag Sec. pl. v. Anno 1699. augbrntu luis devo gnatijlu enlisp. quin inrik inforbnd :1 von F. B. Klante. :1 Sabul 1722. :1  
1. marquin rouge doré sur plat & tranche, aux armes de Hesse. Ouvrage imprimé aux de- pens de la cour, qui n'est jamais entré dans le commerce. :1
- 14. Recueil de quelques Vues de Venise, Livorno, Genez & Naples, comme aussi de differend tri- gnités à Rome. 1. 26 pieces sans nom du maître. fol. oblong. :1
- 15. Multa vetus et nova à Burcardo Nideffeldi Hollato adornata auspicio & curfu Christophori Blumenthal edita Helmsstadii 1660. :1
- 16. Le Grand Vefse de Naples par Graud, ou Recueil des plus beaux Palais de cette Ville 1771. 1. 29 pl. form. d' All. obl. :1  
1. demi veau. Cet ouvrage renferme auz le plus beaux restes de l'antiquité, qui existent sur la Côte de Poufote, Daca & Coma; le tout pittoresquement gravé à un seul trait à l'eau forte dans le goût du célèbre Piranesi. :1

Latus-





9na  
'aia  
2. 1.  
4.  
3.  
2.  
40.  
2.  
13.  
25.  
7.  
2.  
5.  
2.  
5.





Non  
du To

1/2

1/2

1/2

21

1/2

1/2

1/2

1/2

1/2

1/2

1/2





Nombre  
du Vol.

**VI. Histoire. 2) Geographie, b) moderne, B) particuliere, 3) Europe.**

Prix  
d'achat  
27  
78 7c

Folio Transport. —

- 17. Recueil des plus beaux Quartiers, Bâtimens & Vues de la Ville de Gènes, par F. L. Guisotti & autres. 1: 13 f. 1. — il. 2) — 1: format d'Atlas oblongue. 1) — 4. —  
1: 1 Vol. Demi veau. 1)
- \* Verona illustrata -- Verona 1732. v. Sect. g. f. n. 23. — 12. —  
1: cuir brun doré. 1) Edit. a Laurentio Schrader. Helmaestadii 1892. —
- \* Les plus beaux Edifices de Rome moderne -- par Jean Barbauld. Rome 1763. } v. Cl. VII. Sect. 4. n. 69.  
\*\* Uelle Magnificenza di Roma antica e moderna, -- da Giuseppe Vasi da Corleone } 11. 72-81. —  
Roma 1747-61. —
- 19. Recueil de Tombeaux & Monuments des familles illustres dans les Eglises de Venise, par le Chevalier Ant. Franc. Lupini, en 12 planches gravées par Antoine Torri. — (1. 2) — 30. —  
1: 1 Vol. broché. 1)
- 20. Della Descriptione di Malta Isola nel Mare Siciliano con le sue Antichità, ed altre Notizie Libri Quattro. Del Commendatore Fra Gio. Francesco Abela. In Malta, 1647. 1: av. fig. grand pap. 1) — 3. 18. —  
1: marbrquin rouge doré sur franche. Exemplaire magnifique, présent de l'auteur. Ouvrage d'ailleurs extrêmement rare, en Italie même. v. Voyg. n. 1. Clement To. 1. n. 12. & les auteurs cités. 1)
- 21-25. Voyage pittoresque ou Description des Royaumes de Naples & de Sicile. Vol. 1-IV. 1: 5 parties par M. l'Abbé de Saint Non. 1) -- Paris, 1761-66. 1: rempli de figures format d'Atlas. 1) — 100. —  
1: 5 Vol. Demi veau, fort propre. 1)
- 26. Novel. 4 Vol. 27. 1) Italie.
- Etats du Nord, & la Pologne.
- 1. Complete Set of New Charts, containing the North-Sea, Cattegat, and Baltic, -- The Whole Collected together, Revised and approved of by Sr. John Norris Kt. Admiral -- London 1723. 1: 20 Cartes, format d'Atlas. 1) — 3. 12. —  
1: en veau. 1)
- 2. Karte von dem Russischen Reich mit der grossen russischen Kaiserthum -- von Jo. Neff, Geogr. -- Nürnberg 1739. 1) — 24. —  
1: carton. 1)
- 3. Nieuw Pas. Kaart, Behelsende de Grote Rivier Don of Tanais -- daer benevens Een ge. curieuse Paskaart van de Zwitsche Iee -- ex Pontus Euxinus -- Zynde daerby gevoegt Een Afbeelding der Ijvergraving om den Don door de Nepla te leyden in de Wolga -- door Cornelis (Nuyt) Vice Admiral Amsterdam by Hendrick Hondius. 1: avec 11 Cartes superbetement enluminees, format d'Atlas. 1) — 3. 18. —  
1: velin doré sur plat & bande. 1)
- \* Antonii Possevini - Moscovia -- Coloniae, 1587. v. Hist. Ecclesiastica Cl. I. Sect. 6. b) n. 9.
- 4. Voyages - faits en Moscovie, Tartarie et Perse, par le Sr. Adam Olearius -- Traduits de l'Original & augmentés par le Sr. de Méguetfort -- To. 1. II. Amsterdam, 1727. 1: avec fig. 1) — 3. 12. —  
1: 1 Vol. veau marbré. 1)
- 5. Verzeichniss der Russischen Reich mit Russischen Reich -- mit vielen -- Figuren gezeichnet, nach dem andern maffstab furant geibt Adam Olearius, Olearius, ... -- Oflensburg -- 1656. — 2. 18. —  
1: velin avec titre. 1)
- \* Voyages de Comille le Brun par la Moscovie, en Perse & aux Indes Orientales. Amsterdam 1710. v. Asie. n. 6
- 6. The natural History of Ireland; -- translated from the Danish Original of Mr. N. Homebow London. 1758. — 3. 12. —  
1: demi veau. 1)
- 7. Sarmatiae Europaeae Descriptio quae Regnum Poloniae, Lithuaniam, Sarmatiam, Russiam, Saffariam, Prussiae, Sarmatiam, Livoniam, & Moscoviam, Tartariamque partem complectitur, Alexan. Pironensis, -- Sive. 1581. 1: avec gravures en bois. 1) — 1. 24. —  
1: velin. Rome. v. (bis. Sect. g. h) n. 33. 1)
- 8. Plan de la Ville de St. Petersbourg avec ses principales Vues Dessiné et gravé pour la Direction de l'Academie Imperiale des Sciences & de Arts. et St. Petersbourg 1753-61. 1: 40. f. Savini g. f. Du Plan de la ville, & 31 f. de ses Vues & Bâtimens, comme ausi. de Chateaux de Plainces, avec 2. f. d'Explication imprimée pour la Ville. format d'Atlas. 1) — 10. —  
1: en blanc. 1)
- 9. Itin. in Moscoviam Augustini Libri Baronis de Haysberg, -- Et Notit. Gulielmi Caluocci, -- ab Imperatore Constantino ad Pavum & Augustum. Sive Alexium Michalovici, Anno 1831. Itinerarium. Descriptum ab ipso Augustini Libero Barone de Haysberg. -- 1: 1. 1. 1. 1) — 2. —  
1: carton. Imprime à la requête de la cour de Moscovie. add. Olearius n. 30. 1)

Latus. —







27  
28  
29

5.

3.

4.

4.

2.

6.

1.

7.

6.





sonne  
Du 7

//

//

//

//

//

//

//

//

//

//

//

//





Quarto.

Transport

- \*\* Reizen door een gedeelte van Europa, Klein Asien, -- Syrien, Palestina, -- door -- Johann  
Legidius van Eymond van de Akenburg, -- en Johannes Heyman, Leiden, 1757. v. fol. 26. 3) 3 n. 30.
- 4-6 Travels through Holland, Germany, Switzerland and Italy, -- By the late Monsieur  
de Blainville, -- Translated from the Authors Manuscript (never published) by Dr.  
Turnbull, As Enrich and Others. Illustrated with Copper-Plates, In three Volumes  
London, 1767. -- 10. --  
1: 3 Vol. en veau. 1)
- \* Journal du Voyage de Mr. le Marquis de Courtenvaux 1: sur les Côtes de France &  
Hollande. 1) -- Paris 1768. v. Cl. IV. Sect. 5. n. 64.
- \*\* Voyages métallurgiques, -- en Allemagne, Suède, Norvegue, Angleterre & Ecosse. --  
Par feu M. Foss, -- Lyon, 1774. v. Cl. III. Sect. 3. n. 9.

Espagne & Portugal.

- 1. Les Royaumes d'Espagne & de Portugal, Représentés en failles d'ouves tracées  
actes dessinées sur les lieux mêmes, -- avec les cartes géographiques, tant Gé-  
nerales que particulières, -- à Leide, chez Pierre van der Aa, -- 1: 166 fol. 42 vbl. 1)  
1: demi veau. 1) 8. 12
- 2. Bonus Philippus magni Secesfus 1: Buca Aetio. 1) delineatus ab J. Antonio Cabrezo Aren-  
Dano -- Madridi 1637. -- -- 6.  
1: carton. 1)
- \* Deliciae Hispaniae & Index viatorius, -- auctore Cyrano Eichorio. Vrsellio, 1604. v.  
Allemagne. n. 1.
- \*\* J. Wilf. Kunze mit dem Landka Daria Dury Italien und Sicilien. Leipzig  
1627. v. Italia. n. 3.
- 3. Letters concerning the Spanish Nation: Written at Madrid during the Years 1760  
and 1761. By the Rev. Edward Clarke, M. D. -- London, 1763. 1: 42 maj. 1) -- 4. 12.  
1: demi veau. 1)
- 4. Travels through Portugal and Spain, In 1772 and 1773. By Richard Twiss Esq; with  
Copper-Plates, and an Appendix. -- London, 1775. 1: 42 maj. 1) -- 10. 12.  
1: veau fauve. 1)
- 5. Travels through Spain, in the Years 1775 and 1776. In which several Monuments  
of Roman and Moorish Architecture are illustrated by accurate Drawings taken  
on the Spot. By Henry Swinburne, Esq; -- London, 1779. -- 1: 42 maj. 1) -- 8. 24.  
1: en veau. 1)
- 6. Travels through Spain and Portugal, in 1774, with a short Account of the Spanish  
Expedition against Algiers in 1775. -- By Major William Salsomple, -- London  
1777. -- 1: 42 maj. 1) -- 1. 30.

France.

- 1. Le Royaume de France, & les Etats de Lorraine disposés en forme de Diction-  
naire, -- Par M. Dufly. Paris, 1753. -- -- 1: 42 maj. 1) -- 4. --  
1: demi veau. 1)
- \* Deliciae Galliae sive Itinerarium per vineyam Galliam -- auctore Math. Quado  
Francos. 1603. v. Allemagne, n. 1.
- 2. Nouveau Atlas François. -- Par J. Chiquet. 1: Paris, 1719. 19 planches. 1) il. 2) 1: 42 vbl. 1)  
1: 1 Vol. carton. 1) 1. 12.
- \* Atlas historique de la France -- pour faciliter l'intelligence de l'Histoire de M. M.  
Velly & Vitaret par M. Rizzi Zannoni. -- Paris, 1765. v. Sect. 9. c) 2) Octavo. n.
- 3. Recueil des Côtes maritimes de France sur quatre lieues de large environs En 50 Feuilles  
Par Le Rouge, -- Paris -- 1757. -- -- 1: 42 maj. 1) -- 3. --  
1: carton
- 4. Recueil des Côtes Maritimes de France -- En 50 Feuilles, -- publié en 1757. -- Revu en 1766.  
et Augmenté -- par M. Briou, -- Paris, chez le Sieur Lemon. -- 1: 42 maj. 1) -- 4. --  
1: demi veau. 1)
- 5. Recueil des Estantes de l'Abbaye de N. D. de la Trappe -- dessinées sur les lieux par Frere Jean  
Laoume, Hermite de la forêt de Senart. 1708. 1: 7 pl. 42 vbl. 1) -- 1. --  
1: broché. Rare. 1)

Latius





- Quarto. Transport. —
- \* Die Kunst Sitten... Johann Conrard Job Jüngere, Garthagen zu Sassen. — In: in Saxonia Lugland und Thürland. In: Verzeichnis d. Kunst u. d. Wissenschaften von Bamberg. Leipzig, 1620. v. Italia. n. 3.
  - \*\* Recueil des Statues, Fontaines & Fontaines, de Versailles. — Par Simon Thomassin, à la Haye, 1724. v. Cl. VII. Sect. 4. n. 14.
  - 6. Vues pittoresques de l'Alsace. N<sup>o</sup> 1-5. avec des estampes au bistre. Strasbourg 1785. — — — 6.

Grande Bretagne

- 1. Recueil de Cartes particulières de l'Angleterre, & des Possessions Angloises en Amerique. 82 feuilles, par To. Kitchin. Londres 1747. 111 f. enluminées. — — — 2.
- 2. 3. An Actual Survey of all the Principal Roads of England and Wales; Described by one Hundred Maps from Copper Plates. — First perform'd. — by John Ogilby, Esq; And now improved, — by John Senex. In 2 Vol. London: 1719. 1. 100 f. 4<sup>e</sup> obl. — — — 2.
- 4. Nouvel Atlas d'Angleterre. — Paris chez le Sieur Levesque. 1767. 1. 12 f. cartou. — — — 0.
- 5. Recueil des Villes Ports d'Angleterre Tire des Grands Plans de Roque & du Portulan de l'Angleterre du Sr Belin. Paris, chez le Roy, 1759. 1. 17 f. 4<sup>e</sup> min. — — — 1.
- 6. Essai Geographique sur les Isles Britanniques. — par M. Bellin. — Paris, 175. — — — 0.
- 7. Anecdotes of British Topography. or, an Historical Account of what has been done for illustrating the Topographical Antiquities of Great Britain and Ireland. By Wm. Gough, Esq; London, 1760. — — — 1. 42 maj. — — — 4.
- \* The Viceroy's Museum; Containing Select Views in England, Scotland and Ireland; Drawn by Paul Sandby. — London 1778. v. Cl. VIII. f. 4. n. 40. — — —
- 8. The History and Antiquities of Harwich and Dovercourt. Topographical, Dynastical and Political. First collected by Silas Taylor alias Somerville. and Now much enlarged. Illustrated with many Copper Plates. — By Samuel Dale. London, 1730. — — — 1.
- 9. A Tour in Scotland, 1762. 1. By Thomas Pennant. — with Cuts. London, 1776. — — — 24.
- 10. 11. A Tour in Scotland, and Voyages to the Hebrides: 1772. Part I. II. — By the same with Cuts. 1. 1. 1. 1. — — —
- 12. A Set of Thirty Six New and Correct Maps of Scotland. — by Herman Moll, London 1. 42 obl. — — — 2.
- 13. Antiquities & Scenery of the North of Scotland. — By the Revd. Chas Cordner. — London. 1780. 1. as. fig. — — — 1.
- 14. A Natural History of Ireland, in Three Parts. By several Hands. — Dublin 1726. — — — 1.
- 15. 16. A Tour in Water, 1770. 1. By Tho. Pennant. c. fig. — London, 1778. et Supplemental Plates c. 1. Vol. II. 16. 1783. — — — 20.
- 17. Cartes —



na  
luch  
p

6.

2.

d.

l.

d.

4.

l.

4.

2.

4.

l.

20.





10m  
Du 4  
8

11

1-

117

11

15

11

11

11

11





Nombre du Vol.

VI. Histoire. 2) Geographie, 6) moderne, 3) particuliere N) Europe.

Prix d'achat  
v. s.

- Quarto Transport. —
18. A Tour through Monmouthshire and Wales. — By Henry Pennardike Wyndham ... Salisbury 1781. (avec de belles fig. 4<sup>o</sup> mar.) 7. 12.
10. Observations made During a Tour through parts of England Scotland and Wales. In a Series of Letters. London 1780. — (142 maj.) 3 24.
19. The Journey from Chester to London. 1. By J. Pennant, with Cuts. London. 1782. — 8. 12.
20. Pendant. 21. Addison, 21-22. Milton. N. 1. 2.

Pais bas.

- 1-6. Kabinet van Nederlandfche en Kleeffche Outheden, — Beschreven In Steden, Dorpen, Sloten — Stads- en Landgebouwen door Matthaeus Brouerius van Nidek, R. S. En in 300 verscheide printafencelen vertoont door Abraham Rademaker. — 1. VI. Deel. — 1. 6 Vol. velin. Amsterdam, 1727-1733. (avec de tres jolis figures.) 20. 18.
- 7-12. Het verheerlyckt Nederland of Kabinet van hedendaagfche Gezichten van Steden, Dorpen, Sloten, — in een ontrent alle de byzondere Vereenigte Nederlandfche Provincien. — in 't koper gebragt. — 1. VI. Deel. — Amsterdam By Jhaer Jorion, 1747-57. 1. 600 vnes per 300 feunke 4<sup>o</sup> maj. 11. 18.
13. Het Verheerlykt Watergraaf- & Riems- Meer. By de Stadt Amsterdam, Vertoont in verscheide vermakelyke Gezichten van deszelfs Lustplactzen — naar 't leven gezeichnet door Daniel Stovendael, En beschreven door Matthaeus Brouerius van Nidek, 1725 1. 60 plancher 4<sup>o</sup> obl. 1) 2. 27.
13. Recueil de diverses Vues de Villages & Maisons de Plaisance dans les Provinces unies, par differens Maîtres Hollandois. 1. 92 f. 4<sup>o</sup> obl. 1) 3. —
14. Planc et vues des principaux Bâtimens de la Ville d'Amsterdam. 1. 25 f. 4<sup>o</sup> obl. N. Par un Anonyme Hollandois. 1) — 1. 12.
- 15-16. Theod Schrevelii, Harlemiad, of Eeuffe Stichting der Stad Haarlem; haar Tweeemaal en Vergrooken; — Vermeerderd met Historische Aantekeningen tot den jaare 1753. — met Figuren. 1. 2 Vol. velin. 1. 11. 1. Haarlem, 1754. — 5. —
17. Vues de la Maison de Zeiff, avec les Jardins. 1. par S. Sichenik, 21. f. 4<sup>o</sup> obl. 1) — 1. 6.
18. Vue generale de la Maison de Gnylsteijn, avec les Vues particulieres de ses Jardins. — Desiné. & Gravé par Daniel Stovendael. Amsterdam — 1. 21 f. 4<sup>o</sup> obl. 1) 2. —
19. Van den .. Baron van Anhem, ... word deze Afbeelding van Rozendal ongedragen door Petrus Sichenik 1. 17 f. 1) il. 2) — 1. 4<sup>o</sup> obl. 1) 2. 18.
- \* Job Driest. — Johann Gumbler, des Jungers, Fortzug des Kaisers ... durch in Frankr. u. England und Niederland. Geographischer und Historischer Reise durch Frankreich und Italien. — Leipzig, 1620. v. Italia. n. 3.
- \*\* Delitiarum Germaniae tam superioris quam inferioris index. — Authore Cyprino Entworf. Vofellii, 1604. v. Allemagne. n. 1.

Allemagne & Suisse

1. Delitiarum Germaniae tam superioris quam inferioris, index. — Authore Cyprino Entworf. Vofellii, 1604. (avec de belles figures.) 1. 24. 2. 24.
- \* Joh. Mijs, Frankfurt. — Abriss der Driest allert, oder Einleitung des Carlin zur Driest Stadt und Burg. Leipzig, 1780. v. Leit. 1) n. 5. 2)

Latus —













10m  
da 9

28

30

33

36

38





Nombre  
du Vol.

VI. Histoire, & Geographie, b) moderne, B) particuliere, D) moderne.

Pria  
d'achat  
33  
rff. 32

		Transport.	
22.	<u>Quarto.</u> <u>Platygraphia Topo. Chronologica</u> , Job. J. Ort. und zue. Beschreibung der Stadt Gall in Oesterreich -- von <u>Gottfrido Cleario D.</u> -- Leipzig, 1667. -- 1. 2. 3) --		18.
23.	1. 1 vol. velin. :  Der <u>Ursprung</u> Gutes und Gerechtigkeit der <u>Elben Ditzgen zu Linnburg</u> -- mit einem gründlichen Abriss der Ditzgen von <u>Henrico Samuel Mackens</u> -- 1. <u>Leibniz</u> <u>Leinward</u> , Synodus zu Linnburg, 1 Linnburg 1710. -- -- -- 1. carton. NB. conf. n. 10. N. Ch. II. Sect. 5. a). n. 26. :		12.
24.	<u>Epistola</u> des <u>Marquis de Tournai</u> , -- nach einer -- handschrift -- von der <u>berühmten</u> <u>Antiquar Tournai</u> -- von <u>M. Johann Gabriel Kuhn</u> , -- Juel Juel, 1755. -- -- --		24.
*	1. <u>Demi veau.</u> :  <u>Epistola</u> Beschreibung der <u>Antiquar Tournai</u> , -- von <u>Ephraim Gubel</u> , -- Metz. Luzig, 1737. v. Sect. 9. h)  ) <u>Westphalie</u> . n. 4. 4)		
25.	<u>Aufschreibes</u> Beschreibung der <u>Freiburgischen Ober- und Niedergerichts</u> -- mit einem Ursprung -- gezeichnet von <u>Simon Jannet</u> der <u>Leibniz</u> -- 1. <u>L. S. L.</u> :  -- -- -- 1. <u>Demi veau.</u> :  Leipzig, 1747. -- -- --		1. --
26.	<u>Epistola</u> der <u>Quartierstadt Mansfeld</u> -- nach einer -- genealogische <u>Epistola</u> Beschreibung der <u>Mansfeldischen Grafen</u> mit <u>Freuen</u> , von <u>Columb Epistola</u> <u>Franken</u> , -- Leipzig, 1723 -- -- --		12.
27.	1. <u>velin.</u> :  <u>Handschrift</u> von der Stadt <u>Mind</u> den <u>Markgrafen</u> <u>Arbust</u> , -- von <u>Jacob Friedrich</u> <u>Georgii</u> , -- Juel 1732. <u>Frankfurt</u> -- -- --		9.
*	<u>Epist. Lind.</u> <u>Kellert</u> -- Beschreibung der <u>Freiburgischen Wirknung</u> -- <u>Hiltgard</u> 1752. v. Sect. 9. i) B) n.		
28. 29.	<u>Epistola</u> der <u>Freib. Lind. Lind. Lind. Lind. Lind. Lind. Lind. Lind. Lind. Lind. Lind.</u> <u>Muller</u> , <u>Frankfurt</u> 1743. -- <u>Jungfer</u> <u>Uuil</u> , id. 1750. 1. av. fig. et vignettes, 42 maj. :		2. 18.
	1. 2 Vol. <u>Demi veau.</u> :		
30. 31.	<u>Nicolai Heneli ab Heinenfeld</u> , -- <u>Silesiographia renovata</u> , -- <u>Wratistaviae</u> , 1704. 1. 2 Vol. <u>velin</u> avec titre. :  1. <u>deux parties.</u> :  -- -- --		1. 18.
32.	<u>Atlas Elementaire</u> ou l'on voit sur des Cartes & des Tableaux relatifs à l'objet l'Etat actuel de la Constitution Politique de l'Empire d'Allemagne, -- Par l'abbé 1. <u>Demi veau.</u> :  <u>Constantin</u> , -- Paris, 1774. -- -- -- 1. 42 maj. :		4. 18.
33. 34.	<u>ΟΥΡΕΣΙΦΟΙΤΗΣ Helveticus</u> , sive <u>Itinera per Helvetias Alpinae regiones facta an-</u> <u>nis</u> 1702, 3. 4. 5. 6. 7. 9. 10. 11. <u>Quinque tabulis aereis illustrata</u> a <u>Johanne Jacobo Schenck</u> <u>zoo</u> , -- In quatuor Tomis distincta, -- <u>Lugdun. Bat.</u> , 1723 -- -- -- 1. 42 maj. :		5. --
	1. 2 Vol. <u>Demi veau.</u> NB. ad. n. 39. :		
35.	<u>Memorablea Teurina</u> , oder <u>Markenordnungen</u> der Stadt und <u>Landstadt</u> <u>Zürich</u> <u>Wise</u> , -- von <u>Joh. Paul Grienig</u> <u>Blumfeld</u> , -- mit -- <u>Ursprung</u> -- <u>Ursprung</u> -- <u>Zürich</u> -- 1. <u>Demi veau.</u> :  1742. -- -- --		1. 21.
36. 37.	<u>Histoire de Geneve</u> , par <u>M. Spon</u> , -- Rectifiée & augmentée par <u>Dampier</u> <u>Notes</u> , -- <u>Vo. 1. 11.</u> 1. 2 Vol. <u>en veau.</u> :  à Geneve, 1730. 1. av. fig. 42 maj. :  -- -- --		3. 24.
38. 39.	<u>Hand</u> und <u>allständiger</u> <u>Ursprung</u> der <u>Landstadt</u> <u>Zürich</u> , -- <u>Ursprung</u> , mit in <u>Ursprung</u> <u>Ursprung</u> -- von <u>David</u> <u>Ursprung</u> , -- <u>Zürich</u> , 1754, -- <u>Jungfer</u> <u>Uuil</u> , 1. 2 Vol. <u>Demi veau.</u> :  <u>Uuil</u> , 1750. -- -- --		15. 24.
40.	<u>Johann Jacob</u> <u>Ursprung</u> , -- <u>Natur</u> <u>Ursprung</u> der <u>Ursprung</u> <u>Ursprung</u> , <u>Ursprung</u> <u>Ursprung</u> über die <u>Ursprung</u> <u>Ursprung</u> <u>Ursprung</u> . Auf einem <u>Ursprung</u> <u>Ursprung</u> , mit einem <u>Ursprung</u> <u>Ursprung</u> <u>Ursprung</u> von <u>Joh. Georg</u> <u>Ursprung</u> , 1. 11. <u>Uuil</u> , <u>Zürich</u> , 1746. 1. avec fig. :		2. 27.
	1. 1 Vol. <u>en veau.</u> NB. Ad. n. 32. 33. :		
*	<u>Joh. Georg</u> <u>Ursprung</u> Beschreibung der <u>Markenordnungen</u> , -- in einer <u>Ursprung</u> <u>Ursprung</u> neuer Art der <u>Ursprung</u> <u>Ursprung</u> , -- <u>Zürich</u> 1743. N. <u>Ursprung</u> <u>Ursprung</u> <u>Ursprung</u> -- von dem <u>Ursprung</u> der Stadt <u>Zürich</u> , von <u>Joh. Jacob</u> <u>Ursprung</u> , -- <u>Zürich</u> , 1741. -- v. Sect. 9. h)  ) <u>Westphalie</u> n. 4. 3) & 5)		

Latus. --



Maro.

Transport -

- 41. Reise auf der Seynith nach Genua geschrieben in dem Jahr 1763. l. neu fauve. 1. von Ludwig zu Wien. 1776. 1. av. fig. 40 maj. 1. 5.
- 42. Vollständige Geographie der Mark Brandenburg, herausgegeben von D. Anton Friedrich Büfing. Berlin, 1775. 1. av. fig. 40 maj. 1. 1.
- 43. Summum Argentoratensium Tempus. Lat. 1. - ausführliches - Beschreibung der Mineralien zu Straßburg. - Mit einem Sigillum, - durch M. Jean Schadaun. l. 1. Vol. broché. Triè. rare. v. Vogel. p. 609. 1. Straßburg, 1617. - 1. 2) - 1.
- 44. Der Kirchen-Staat des Churfürstenthums Braunschweig-Lüneburg von Christoph Barthold Scharf. Hannover, 1776. - 1. 2) - 1.
- 45. Geographie oder kurze Beschreibung des römischen Reichs der Bayrischen Lande nach dem kürzesten Lauff von Bayern in Österreich und in die Landen von Salzburg und in die Landen von Wien. Wien, 1779. 1. 40 maj. 1. 1.
- 46. 47. Voyages dans les Alpes précédés d'un Essai sur l'Histoire naturelle des environs de Genève. Par Horace Bénédict de Saussure. - 1. 1. Neuchâtel, 1779. 1. 11. Genève 1778. 1. av. fig. 40 maj. 1. 9.
- 48. Geographische Geschichte der Stadt Leoben und der um dieselbe liegenden Gegenden, durch Jean-Jacques Goldbach Wien, mit Kupfern, - Leoben, 1777. 1. demi veau. 1. 3.

Italie.

- 1. Analyse géographique de l'Italie. - Par le Sieur d'Anville. - Paris, 1744. 1. 40 maj. 1. 2.
- 2. Curioses Staats und Kriger Theatum in Sicilien. - durch J. Bodeners. Augsburg 1717. 1. 10 Plans de Villes. 40 vbl. 1. 1.
- 3. Scliciae Italiae & Index Viatorius. - Auctore Cypriano Eckhoro. Vissell. v. Al. Lemagne. n. 1. 2) - 1.
- 4. Beschreibung geographique du Golfe de Venise & de la Morée. avec des Cartes & Plans. - Par le Sieur Bellin. - Paris, 1771. - 1. 40 maj. 1. 6.
- 5. Journal du Voyage de Michel de Montaigne en Italie, Par la Suisse & l'Allemagne en 1500, & 1531. ; avec des Notes par M. de Quédon. - Paris, 1774. 1. 40 maj. 1. 6.
- 6. Tham Wilhelm Baurer Ungeschichtliche Prospekten welche er in denen Landen Italiae und an auf seiner Reise, Frank, Karnten, Steir. nach dem Leben gezeichnet. In der Kupfer gebracht durch Melchior Kuffel zu Augsburg. 1681. 1. 40 fig. 40 vbl. 1. 2.
- 7. J. Guil. Baurer Geographia Nieder Theil Begreift in sich Altehand Meer Porten Faer ten, Salaten, so durch Italia und benachbarte Provinzen zu sehen. - Augsburg Anno 1602. durch Melchior Kuffel. 1. 37 fig. 40 vbl. 1. 1.
- 8. 9. Travels in the two Sicilies, by Henry Swinburne. Esq; In the Years 1777, 1778, 1779, and 1780. Vol. 1. 11. London, 1783. 85. 1. 40 maj. av. fig. 1. 15.

Latin.









10m  
Die 7

//

// 2

//

//

//

//

b.c. 2

// 13

//

// 16

// 18

//

//









Quarto.

Transport

23. Gravir Innew Kupfer -- H. Zegubing Inr Luise Prinz maximilian Proving der Luise Prinz in den Jahren 1768 und 1769. mit dem Luise Prinz über die neue M. E. Prinz Luise. I. Hül. Altenburg 1774. II. Hül. ib. 1775. -- I. 40. fig. 40 maj. :|  
I: 1 Vol. en veau. :|
24. 25. Annales du Princed de Luise Prinz Luise Prinz in den Jahren 1772. von H. G. Prinz Luise  
I. II. Band. St. Zur burg. 1775. I: avec fig. 42 maj. :|  
I: 2 Vol. en veau fauve. :|
26. 27. Travels into Poland, Russia, Sweden, and Denmark. -- Illustrated with Charts and En-  
gravings. By William Coxe. -- In Two Volumes. London. 1784. -- I: 42 maj. :|  
I: 2 Vol. en veau propre. :|
28. Coxe's Travels into Russia and the northern Kingdoms. Vol. III. London 1790. -- 4
- Hongrie, Grece & Turquie
1. Analyse de la Carte intitulée Les Côtes de la Grece & l'Archipel. Par M. D'Anville. -- Pa-  
ris, 1757. -- I: 40 maj. :|  
I: carton. :|
- \* Voyages au Levant, par Tournefort, Thevenot, Deshayes & V. Affie.
2. Les Voyages du Sieur du Lois. -- avec plusieurs particularités qui n'ont point encore été  
remarquées touchant la Grece, & la domination du Grand Seigneur, la Religion et les moeurs  
de ses Sujets. -- Paris, 1654. -- I: 3  
I: velin. :|
3. Le Navigazioni e Viaggi nella Turchia, di Nicolo de Nicolai del Sefinato Signor  
D'Arsevilla. -- tradotto di Francoise. -- da Francoise Flori da Lille. -- (con sessanta figure  
al naturale. -- In Anversa. 1577. -- I: 2  
I: velin. Rose. :|
4. Descrittione di tutta l' Isola di Candia. -- al' M. Sig. Pietro Lane Consul gene-  
rale nel Regno d' Candia, per Lunardo Luini, 1587. in M.S. -- 2  
I: en veau. M.S. fort curieux & qui n'a jamais été publié. :|
5. Relation de plusieurs Voyages, faits en Hongrie, Serbie, Bulgarie, Macedoine,  
Austriche. -- & Friuli. -- Avec. -- figures. -- Traduit de l'Anglois du Sieur Edmond  
Brown. -- Paris, 1674. -- I: 6  
I: en veau. :|
- \* Jacobi Tollii Epistolae itinerariæ. -- I: per Germaniam & Hungariam. -- Amstel. 1714.  
v. Allemagne, n. 2.
6. Viaggio in Salmaria del Abate Alberto Forlidi. -- Vol. I. II. Venezia. 1774. I: avec fig.  
40 maj. :|  
I: 1 Vol. Demi veau. :|
7. Travels in Greece. -- By Richard Chandler. -- Oxford. 1776. I: avec fig. 40 maj. :|  
I: veau fauve. :|
8. Osservazioni di Giovanni Corrich sopra diversi Pezzi del Viaggio in Salmaria del  
Signor Abate Alberto Forlidi. -- Venezia, 1776. (I. 2) 3) -- I: 40 maj. :|  
I: 1 Vol. Demi veau. :|
9. Relation des Voyages de Monsieur de Breves, tant en Grece, Terre Sainte &  
Egypte, qu'aux Royaumes de Tunis & Alger. -- Paris, 1628. -- I: 1  
I: en veau. :|
10. A Journey through the Crimea to Constantinople by Lady Craven. London 1789.  
avec figures







Non  
du 7

///

9

/// (14

/// } 17

///

///

/// 21

///

///

///

26

///

/// 28

/// 3

/// 3

/// 3

///

///

/// 1-

///

///

///

///









Octavo & minori forma.

Transport. —

11. 12.

Voyage d'Espagne fait en l'année 1755. — Traduit de l'Italien; Par le P. de Livy, — 1. 11. Paris, 1772. —

1: 2 Vol. broché. M. L'Autheur est le P. de Norbert Caime. :1

13-16.

Juan Pedro Antonio de la Pinuela Luis de los Reyes ... Aut. de los Reyes ...  
nbrocht. Mit Erläuterungen und Zusätzen von Johann Andreas Dings ... 1-11.

1: 11 Vol. veau feuer. :1. Feil. Cuzzig 1775-7. 1: pap. royal. 80 maj. :1

17. 18.

A Journey from Gibraltar to Malaga; — Illustrated with the Medals of each Annual  
cipal Town; and a Chart, Perspectives, and Drawings, taken in the Year 1772. By

1: 2 Vol. en veau. :1. Francis Carter, Esq; Vol. 1. 11. London: 1777. 1: 80 maj. :1

19.

Johann Carl von Sillow ... Luis de los Reyes ... Aut. de los Reyes ...  
mit und den übrigen Nachrichten des Herrn Donat ... 1. 2. Feil. —

1: 1 Vol. demi veau. :1. Cuzzig, 1782. — 1: 80 maj. :1

France.

1-4.

Dictionnaire géographique portatif de la France, — To. 1-11. Paris, 1765. —

1: 4 Vol. Demi veau. M. add. n. 37-42. :1

5-6.

Introduction à la Description de la France. To. 1. 11. Par M. Piganiol de la Force. —

Paris, 1752. —

7-19.

Nouvelle Description de la France; — Avec des Figures en taille-douce. To. 1-111.

1: 15 Vol. veau marbre. :1. Par M. Piganiol de la Force, — Paris, 1753, 1754. —

20-29.

Description historique de la Ville de Paris & de ses Environs. Par M. Pi-  
ganiol de la Force. Avec des Figures en taille-douce. To. 1-X. Paris, 1765. —

1: 10 Vol. veau marbre. :1

30-31.

Description historique des Chateau Bourg & Forest de Fontainebleau, — Enrichie  
de plusieurs Plans et Figures. Par M. l'abbé Guilbert. — To. 1. 11. Paris, 1731. —

1: 2 Vol. en veau. :1

\*

Lettres de M. l'abbé le Blanc, concernant le gouvernement. — Des Anglois & François

3 Vol. Amst. 1749. M. Lyon, 1750. v. Sect. g. :1

32-35.

Voyage en France, en Italie et aux Isles de l'Archipel, ou Lettres écrites —  
en 1750 &c. — Ouvrage traduit de l'Anglois. To. 1-11. Paris, 1763. —

1: 11 Vol. veau marbre. :1

\*

Memoires & Voyages du R. P. de Singlande ... Paris, 1765. v. Italie —

36.

Galliae Geographica, veteris, recentiorae, a S. Philiberto Moneto. — Luguni, 1634. —

1: velin. :1

37-42.

Dictionnaire universel de la France, — Par M. Robert de Vespin. — To. 1-VI. Paris 1771. —

1: 6 Vol. demi veau. :1

43.

Brevi ac dilucida Burgundiae Superioris quae Comitatus nomine censetur, deseri-  
ptio, per Gilbertum Cognatum — Item Brevi admodum totius Galliae Descriptio, per

1: maroquin rouge doré sur plat & hanere. Rare. :1

44, 45

Observations in a Journey to Paris by way of Flanders, In the Month of August 1776.  
In two Volumes, London, 1777

1: 2 Vol. demi veau. :1

46.

Liste générale des Postes de France, pour l'année 1780. — Avec la Carte. Paris (1780.) —

1: en veau. :1

47

Géographie de la France. To. 1. avec fig. Amsterdam 1762 —

Grande Bretagne.

1.

Geographia Magnae Britanniae. M. correct, Maps of all the Counties in England, Scot-  
land and Wales; with General ones of both Kingdoms, and of the several adjacent Islands &  
Angles with Tables. — London 1748. 1: 11. Carte d'Angleterre & 34 d'Ecosse double feuille. 4

1: carton. :1

Latus



a  
ha  
1  
2  
10  
9  
3  
2  
1  
4





180  
Da 9

///

///

///

///

///

/// 10

/// 14

///

///

///

///

///

///

///

/// 25





Nombre  
du Vol.

VI. Histoire. 2) Geographie, 6) moderne, 3) particuliere 3) Europe.

Stix  
d'achat  
r/le 39

Octavo & minori forma.

Transport

- 2. The small British Atlas: Being a new Set of Maps of all the Counties in England, Scotland and Wales:-- London:-- 1753, By Joh. Roque. -- 1: 54 Carter en feuilles double. -- 1: 8<sup>o</sup> maj.:1
- \* The Hinerary of Johneland -- Vol. 1-18. Publish'd By The Heame. Oxford, 1710-12. v. 1. g. d) n. 222-30. --
- 3. Relation d'un Voyage en Angleterre, -- 1: 122 M. Sorbiere: (Cologne: en Hollande: 1666. 1. 2. s. 1: 122) -- 12
- 4. Observations on Monsieur de Sorbiere's Voyage into England -- By Thomas Sprat, -- London 1668. -- 1: 122:1 -- 3.
- 5. Memoires & Observations faites par un Voyageur en Angleterre -- enrichi de Figures, à la Haye, 1698. -- 6.
- \* C. H. E. L. 1: Ch. Hen. Em. H. D. 1: de itinere suo Anglicano et Batavo -- relatio -- 1710. v. Ch. XIII. Sect. 9.
- 6. Chorographia Britanniae. Or a new Set of Maps of all the Counties in England and Wales -- By Thos. Badelade -- & Engraved by W. H. Toms: London, so Carter à double feuilles.:1 -- 1. 12.
- 7. The present State of Great Britain and North America, with Regard to Agriculture, Population, Trade, and Manufactures, -- London: 1767. -- 1: 8<sup>o</sup> maj.:1 -- 1. 30.
- \* Gene. Zafarjal Loued von Uffenbach Unihw Dursf. Engelland Sankth. 1753. v. Allemagne. n.
- 8-13. London and its Environs described -- Decorated -- with a great Number of Views -- and several other useful Cuts. In six Volumes. -- London, 1761. -- 1: 8<sup>o</sup> maj.:1 -- 9.
- 14. 15. A new Display of the Beauties of England: or, a Description of the most elegant Public Edifices, Royal Palaces, Noblemen's Seats adorned with a Variety of Copper Plate Cuts, -- Vol. 1. II. London: 1776. -- 1: 8<sup>o</sup> maj.:1 -- 5.
- \* Lettres de M<sup>e</sup> l'Abbé le Blanc, concernant le Gouvernement -- des Anglois & des Francois. 3. Vol. v. Sect. 9. d)
- 16. Stow. A Description of the magnificent Gardens of the Right Honourable Richard Earl Temple -- with a Plan of the House and Gardens. 1: 11. Views of all the Ornamental Buildings. London: 1756. -- 1: 8<sup>o</sup> maj.:1 -- 1. 12.
- 17. The History of St Kilda -- By -- Mr. Kenneth Macaulay. -- London: 1764. -- 1: 8<sup>o</sup> maj.:1 -- 1. 30.
- 18. A Tour in Scotland. MDCCCLXIX. 1: by Thomas Pennant, with Cuts.:1 London 1772} -- 1: 8<sup>o</sup> maj.:1 -- 4. 30.
- 19. The Additions to the Quarto Edition of the Tour in Scotland, MDCCCLXIX. and the new Appendix. Reprinted -- 16. 1774. 1: c. f. 1} --
- 20. Hibernia curiosa. A letter from a Gentleman in Dublin to his Friend at Dover. -- Giving a general view of the manners -- of the Inhabitants of Ireland -- with Plans -- 1: by L. Buff: London, 1: 1768.:1 -- 1. 6.
- 21. Ruggeri Hermannidae Britannia magna sive Angliae, Scotiae, Hiberniae & adiacentium Insularum geographicis-historica descriptio. Amstelodami, 1661. 1: avec fig. 12<sup>o</sup>:1 -- 15.
- 22. A Journey to the Western Islands of Scotland. 1: By S. Johnson: London. -- 1775. 1: 8<sup>o</sup> maj.:1 -- 1. 33.
- 23. A Tour in Ireland in 1775. 1: By Richard Twiss Esq;: -- London, 1776:1: avec fig. 8<sup>o</sup> maj.:1 -- 1. 27.
- 24. A Journey to the Highlands of Scotland with Occasional Remarks on Dr Johnson's Tour. By a Lady. London, 1: 1777. 1: -- 1. 6.
- 25. 26. A Tour in Ireland -- made in the Years 1776, 1777 and 1778. And brought down to the End of 1779. -- By Arthur Young. -- Vol. 1. II. London: 1780. 1: avec fig. 8<sup>o</sup> maj.:1 -- 4. 24.

Latinus









Prin  
acth  
2. 2  
3  
2  
16  
1  
16  
2  
3  
2  
2  
16  
12  
16  
13





Am  
24  
20  
26  
32  
37  
41  
43  
45





Number	Description	Price
	<i>Vitae &amp; minori forma.</i>	
13.	Relation des Cours de Prusse & de Hanovre, -- Traduite de l'Anglois de F. F. Toland avec fig. 1 à la Haye, 1706. --	15.
14.	Uebersetzung der Königl. Residenzstädte Berlin und Potsdam -- Berlin, 1769. --	30.
15.	Die Natur- u. Geographische Beschreibung der Provinz Garzohl: Geographische u. physikalische Beschreibung von Johann Friedrich Zinckert -- Berlin, 1762. -- 2. 2) --	30.
16.	Plan auf die zumächst vorbild, der Landt- u. Kreis- Einhebung. -- von J. C. Baron de Marenholtz, Conseiller privé du Duc de Saxe. -- 1. 120:1 --	6
17.	Grundriß der Provinz, vordem Königl. -- durch Stadt Libeck -- Libeck, 1742. --	6.
*	Memoires de Hambourg, de Lübeck & de Holstein, -- par Aubrey du Maurier, à la Haye, 1737. v. 1. 1. 1. n. --	
*	Die Geographische Beschreibung vordem Königl. u. vordem Königl. Abhandlung zur Erläuterung der Geographie, wie auch der Geographie d. Kaiserl. u. Königl. Geographischen -- vordem, 1737 ff. v. 1. 1. 1. n. --	
18. 19.	Die Provinz geographisch, politisch, historisch -- von Georg von Scharffenberg --	1.
*	Die geographische Beschreibung der ganzen Welt -- vordem, 1742 --	
*	J. S. von Thun -- Die geographische Beschreibung der ganzen Welt -- vordem, 1738 --	
20-23.	Johann Conrad Schöner -- Die geographische Beschreibung der ganzen Welt -- vordem, 1765-68 --	3. 12.
*	Lettres écrites de Suisse, d'Italie, -- par M. de ... -- Amsterdam -- 1780. v. 1. 1. 1. n. --	
25.	Some letters, containing an account of what seemed most remarkable in Switzerland Italy &c. -- Written by G. Burnet -- Rotterdam, 1686 --	24.
26-30.	Geographische Beschreibung der Provinz ... -- vordem, 1748-63 --	12. 18.
31.	Die Beschreibung der Provinz ... -- vordem, 1760 --	4. 18.
32-36.	Geographische Beschreibung der Provinz ... -- vordem, 1737-42 --	1. 24.
37-38.	Geographische Beschreibung der Provinz ... -- vordem, 1769 --	30.
39.	Geographische Beschreibung der Provinz ... -- vordem, 1770 --	
40.	Geographische Beschreibung der Provinz ... -- vordem, 1738 --	6.
*	Geographische Beschreibung der Provinz ... -- vordem, 1779 --	
41. 42.	Voyage historique & littéraire dans la Suisse occidentale. -- Par M. Linné -- Genève, 1781. --	1. 10.
43.	Description des Alpes Pennines & Rhodanes; Par M. L. Bourrit -- Genève, 1781. --	4.
43. 44.	Nouvelle Description des Vallées de Glace & des hautes montagnes qui forment la chaîne des Alpes Pennines & Rhodanes -- Par M. Bourrit -- Genève, 1783-85 --	5. 18.
45. 46.	Geographische Beschreibung der Provinz ... -- vordem, 1784 --	
47.		
48.		

Latus



Octavo & minori forma.

Transport.

Italie.

- \* Itinerarium Italiae totius .. studio & industria trium Nobilissimorum Germaniarum Adolefcentium .. Colon. Agrip. 1602. 1: 122: 1 v. Cl. V. Sect. 2. 6) 3) n. 42. 2)
- \*\* Voyage d'Italie, de Dalmatie, de Grece & du Levant .. par F. Spou. & J. Wheeler, Anglois 1679. v. Grece n. 1-2.
- 1. 2. Voyage d'Italie .. Traduit de l'Anglois de Richard Lassels .. To. 1. II. Paris, 1682. .. 1: 2 Vol. en veau. 1)
- \* Some Letters, containing, An Account of what seemed most remarkable in Switzer Land Italy &c. written by E. Burnet. Rotterdam, 1686. v. Suisse n. 25.
- 3. Itinerario, ovvero nova Descriptione de' Viaggi principali d'Italia .. di Francesco Scito Padova, 1688. 1: avec fig. 1)
- \* 3. Dito. .. 1670. 1: en cuir brun. Defect. 1)
- 4-7. Voyage d'Italie de Monsieur Addison .. enrichi de nouvelles Figures & .. contenant les Remarques que Monsieur Addison a faites dans son Voyage d'Italie. To. 1-IV. Utrecht, 1772. .. 1: 4 Vol. en veau. 1)
- 5. Remarks on several Parts of Italy, &c. In the Years 1701, 1702, 1703. By Mr. Addison. Flagne, 1718. .. 1: Demi veau. 1)
- \* Voyages de S. Labat .. en Espagne & en Italie. To. 1-VIII. Paris, 1730. v. Espagne n. 1-8
- g. 10. Voyage historique d'Italie .. Ouvrage semé d'un grand nombre de bonnes pieces fugitives. To. 1. II. à la Haye, 1729. .. 1: 2 Vol. Demi veau. 1)
- \* Voyage d'Italie .. Par M. Cochin. To. 1. II. III. Paris, 1758. v. Ch. VIII. Sect. 3. 6) 7)
- \*\* Voyage en France, en Italie & aux Isles de l'Archipel .. Ouvrage traduit de l'Anglois To. 1-IV. Paris, 1763. v. France. n. 32-35.
- \*\*\* Voyage historique & politique de Suisse d'Italie & d'Allemagne .. To. 1-III. Francfort, 1736. v. Allemagne. n. 1-3.
- 11-13. Nouveaux Memoires, ou Observations sur l'Italie & sur les Italiens, par deux Sentilshommes Suedois. 1: illustré de M. Gouley de Troyes. 1) .. To. 1. II. III. à Londres, 1764. .. 1: 3 Vol. Demi veau. Edition originale, preferable à celle de Paris, qui l'a suivoie & qui est mutilée en plusieurs endroits. 1)
- 14-19. Description historique de l'Italie .. Par M. l'Abbe Richard. To. 1-VI. à Dijon. 1766. .. 1: 6 Vol. Demi veau. 1)
- 20-27. Voyage d'un François en Italie, fait dans les années 1763 & 1766 .. 1: par M. de la Cande avec fig. 1) à Venise. Et. à Paris 1769. .. 1: 8 Vol. Demi veau. 1)
- \* Mirabilia Romane Urbis .. 1: l. 1. & a. 1) v. Cl. I. Sect. 7. n. 8. 4)
- 28. Descriptione della Città di Napoli, & del suo amenissimo Distretto, e dell'Antichità della Città di Pozzuolo .. con la figura degli Edifici .. Di D. Giuseppe Maria Mile. Nap. .. Napoli, 1670. .. 1: velin. 1)
- 29. Le Guide des Etrangers curieux de voir, & d'apprendre ce qu'il y a de plus remarquable dans la Royale Ville de Naples & .. dans son Abbatie .. par .. Pompée Sarnelli .. traduit en François .. par Ant. Bulifon, .. Naples, 1702. .. 1: 122: 1) 1: en velin. 1)
- 30. Le Guide des Etrangers curieux de voir .. les choses les plus memorables de Poussul, Cumes, Misene, de l'Abbe Pompée Sarnelli .. traduite en François par Antoine Bulifon qui l'a enrichie de plusieurs figures. .. 1: ib. eod. 122: 1) .. 1: velin. 1)
- 31. Quisq. Invis. Sicilian. nunt. Gou. d'Zwingsenlau .. 1: par le Baron de Riedesel. 1) .. Zimis, 1771. .. 1: Demi veau. 1)
- 32-33. Lo Stato presente della Sicilia .. Del Sig. Abate Arcangelo Leanti .. accresciuta colle Notizie delle Isole aggricente, e con varj Rami .. To. 1. II. In Palermo, 1761. .. 1: 2 Vol. Demi veau. 1) 1: 82 maj. 1)
- 34-45. Relazioni d'alcuni Viaggi fatti in diverse parti della Toscana .. Dal Dottor Gio. Fagnoni. Firenze, 1768-79. 1: avec fig. 1) .. 1: 82 maj. 1)

Latur.









10m  
Die 7

47

51

53

57

61-6

6.6

64.6

66.

70-

7.





VI. Histoire. 2) Geographie, b) moderne, 3) particulière, 4) Europe

Océans & minori forma

Transport

- 46. Il Quadro de Venetia. -- Di Domenico Martinelli. Venezia, 1684. -- 1. 120. 1/2
- 47. 48. Memoires & Voyages du R. P. de Singlarde : en Corfe, Allemagne & France. To. 1. II. Paris 1765. -- 1. 9.
- 49. An Account of Corfica, the Journal of a Tour to that Island; and Memoirs of Sefcal Paoli. By James Boswell Esq; illustrated with a New and accurate Map of Corfica. -- London, 1769. -- 1. 80 maj. 1/2
- 50. Relation de l'Isle de Corfe, -- & memoires de Sefcal Paoli. Par Jacques Boswell. -- Traduit de l'Anglois. -- Par F. S. J. Du Bois, 1769. -- 1. 80 maj. 1/2
- 51. 52. A Tour through Sicily and Maltha. In a Series of Letters to William Beckford, Esq; -- from P. Brydone, F. R. S. -- In two Volumes -- London, 1773. -- 1. 80 maj. 1/2
- 53. 54. Letters from a young Painter abroad in Italy to his Friends in England. Adorned with Copper Plates. -- Vol. 1. II. London, 1750. -- 1. 80 maj. 1/2
- 55. Letters from Italy, in the Years 1754 and 1755. By the late Right Honourable John Earl of Cork and Orrery. Published from the Originals, with explanatory Notes, By John Suncombe, A. T. -- London: 1773. -- 1. 6.
- 56. Letters from Italy, describing the Customs and Manners of that Country, in the Years 1765 and 1766. By Samuel Johnson, Esq; London. -- 1. 80 maj. 1/2
- 57. 58. L'Observatore Fiorentino fulli Edifizi della sua Padria per servire alla Storia della medesima. To. 1. II. Firenze. 1776. 1. avec fig. 1/2
- 59. Relation de differens Voyages dans les Alpes du Faucigny. Par Messieurs J. L. Deluc. -- Schaefftricht, 1776. --
- 60. J. A. de Linc. Rishu may der Gylgabingun von Saucigny in Danowen. Aut. dem Dronzd Rishu ubr. d. H. 1. von Dr. Harward. -- Cuizig, 1777. 1. pap. d. H. 1/2
- 61-63. Lettere del Signor Abate Domenico Leffini scritte dalla Sicilia e dalla Turchia a diversi suoi amici in Toscana. To. 1. II. III. IV. Firenze 1779. -- 81.
- 64. 65. Observations faites pendant un Voyage en Italie, par le Baron de A. J. Giesch. -- To. 1. II. -- Drede, 1781. -- 2. 12.
- 66. 67. Lettres sur la Sicile & sur l'Isle de Maltha de Monsieur le Comte de Borck. -- pour servir de Supplement au Voyage -- de Mess. Brydone. -- 1. avec Cartes & Eplampes. -- To. 1. II. Turin 1782. -- 1. 80 maj. 1/2
- 68. Abriß der geschichtlichen Ebnud und der Völkern in Italien, von Johann Moos. 1. II. -- Daut. Aut. dem Englischen. Cuizig 1781. -- 1. 80 maj. 1/2
- 70-75. Lettres ecrites de Suisse, d'Italie de Sicile & de Malthe, Par M. \*\*\*. Arrat en Postement. -- En 1. 6 Vol. demi veau. 1/2 -- 1776, 1777, & 1778. To. 1-VI. Amsterdam. 1. Paris. 1780. -- 6.
- 76. Nouveaux Memoires de M. Nodet; ou Observations qu'il a faites pendant son Voyage d'Italie -- avec des Cartes & des Figures. To. 1. II. Amsterdam, 1786. -- 1.

Etats du Nord & la Pologne

- 1. Caroli Ogerii : Ogerii Ephemerides, siue Hier. Saniarum, Sueciarum, Poloniarum. -- Ardent. -- kuelin. Fort rare. v. Regl. p. 501. 1/2. -- Botronii Epistolar. -- Lutet. Paris. 1656. -- 30.
- \* Vermischten Nachrichten -- von Niigau warthensborghu Gagnunden. In v. Gatzjoglfimund Oflord. -- raj und Gatzhin. -- von J. S. Samuwal. -- Slesburg, 1758. v. Allemagne. n. 18. 19.
- 2. Regnorum Daniae ac Norwegiae, ut et omnium ad ea pertinentium Regionum Historica & Chorographica Descriptio. -- opera Gulgerii Hermannidae. -- Amstelodami, 1669. 1. avec fig. 12. 1/2. -- 15.
- 3. Regnorum Sueciae, Polthiae, Magnae Ducatus Finlandiae, ut & Livoniae. -- Bremenfis Ducatus. -- Descriptio nova. -- Frontibus praecipuarum civitatum adornata. 1. skastini Teitleri. -- Amstel. 1656. -- 1. 120. 1/2. -- 12.
- \* Ironlandia antiqua -- N. Vinlandia antiqua. -- Authore Thomado Torfaes. -- Thoniae 1715. v. S. 2/2 n. 3.
- 7. 8. La vie, les aventures, & le Voyage de Groenland du Rev. Père Cordelier Pierre de Mesange. -- To. 1. II. Amsterdam, 1720. -- 1. 12.

Latur





Petaus & minori forma.

Transport

- 6. Grave Johann Andrusen -- Nachrichten von Island, Grönland und der Strahl  
1: Demi veau. 1) Leit -- Mit Kupfern, -- Frankfurt. 1747. -- -- -- 10
- 7. Janis Eranz Gistorin von Grönland -- Mit acht Kupferplatten -- Barby 1768 -- -- -- } 1. 33
- 8. Fortsetzung der Gistorin von Grönland -- von Janis Eranz -- Barby, 1770. -- -- -- }
- 9. Description & Histoire du Groenland, Par M. Egese -- Traduite en Francois par M. D. P. D.  
1: Demi veau. 1) Ides Gothes de Parkmanay. 1) Copontagne. -- 1763. -- 1: av. fig. 1) -- -- -- 1. 6
- 10. 11. Erif Pontoppidan -- Ursprung eines natürlichen Gistorin von Norwegen -- 1. und 11.  
Thil. auf dem demijesen übersetzt von Johann Adolph Desfibus -- Mit Kupfern.  
1: 2 Vol. Demi veau. 1) Hamburg, 1769. -- -- -- 3. --
- 12. Reise durch einige Desfibusische Provinzen von Carl Garlmann, Sorgforn -- Leig.  
1: 1 Vol. Demi veau. 1) zig, 1751. 1. 2) -- -- -- 1. 9.
- 13. Grave Carl von Linné -- Reise durch Island und Götland -- auf dem röm.  
Leig. übersetzt. 1: durch J. S. D. Desfibus. 1) mit Kupfern. Galle, 1764. -- 1: 80 maj. 1)  
1: Demi veau. 1) -- -- -- 1. 10
- 14. M. Peter Gysström -- Beschreibung der zur Eron Befanden gesörunden Lagg  
Landes, nach Anord Chronologie durch durch W. H. Thorsland nach der Laggmark  
1: Demi veau. 1) Aufst. auf dem Desfibusian übersetzt. Laggfagen, 1740. -- -- -- 27
- 15. Reise durch -- Nachrichten von den Lagg in Finnmarken, mit Anmerkungen von  
J. L. Gimmard -- auf dem demijesen übersetzt. Leigzig, 1771. -- -- -- 1: 80 maj. 1) -- 31
- 16. Memoire sur les Samojedes & les Lapons 1: par M. de Klingstedt Conseiller d'Etat à  
1: carton. 1) Petersbourg. 1) 1762. -- -- -- 10
- 17-20. J. Johann Georg Gualter -- Reise durch Sibirien, von dem Jahr 1733 bis 1742. 1-42  
1: 4 Vol. Demi veau. 1) Thil. Göttingen 1751. 52. 1: avec fig. 80 maj. 1) -- -- -- 2. 12
- 21-27. Recueil de Voyages au Nord. Vol. 1-X. Amsterdam, chez F. F. Bernard, 1715-38. avec figures. 1) -- 6. 20
- \* Voyages & decouvertes faites par les Russes le long des Cotes de la Mer Glaciale -- par E. P.  
Müller -- Amsterdam 1766. v. Sect. 1. 1. 81. 82. -- -- --
- 28. Nouveau Voyage vers le Septentrion -- Amsterdam, 1705. 1: avec figures. 1) -- -- -- 10
- 29. Regni Poloniae, Magnae Ducatus Lithuaniae, -- novissima Descriptio, Urbium polifimae  
rum icones -- oculis subiectionis studio Andreae Cellarii. Amstelodami, 1659 -- 1125. 1) -- 9
- 30. Voyage en Ascovie d'un Ambassadeur -- Envoyé par l'Empereur Léonard au Czar Alexis  
Nichalovitch. 1: le Baron de Mayersberg. 1) ici de, 1680. -- -- -- 27
- 31. Grave Michael Dybskow -- Reise durch einige russische Provinzen  
des Russischen Reichs in den Jahren 1769, 1770. und 1771. auf dem demijesen übersetzt  
1: Demi veau. 1) von M. Grotow Grotow Grot. -- Ligo, 1774. 1: avec fig. 80 maj. 1) -- 1. 21
- 32. A Tour through some of the Northern Parts of Europe, particularly Copenhagen, Stockholm  
1: Demi veau. 1) and Petersburg. By N. Wraaele. London 1775. 1: 80 maj. 1) -- 1. 27
- 33. Letters on Ireland: containing Observations -- made, During a Voyage undertaken  
in the Year 1772. By Joseph Banks, Esq; F. R. S. Assisted by Dr. Solander, F. R. S. Dr.  
F. Lind, F. R. S. Dr. Wm von Troit, and several other Gentlemen. -- -- -- 1: 80 maj. 1) -- 2. --
- 34. Reise von Hansud M. H. Reise in Russland, auf dem demijesen mit Kupfern  
1: en veau. 1) übersetzt von H. St. A. -- Laggfagen, 1744. -- -- -- 10

Cartes.





12  
16  
33  
6  
9  
16  
27  
31  
12  
12  
27  
16  
9  
27  
27  
16









VI. Histoire. 2) Geographie, b) moderne, 3) particulière, d) Europe.

Six  
dactyl  
7/8 5'

Petaus & minori forma.

Transport. —

Hongrie, Grece & Turquie Europeenne.

1.2.	Voyage d'Italie, de Dalmatie, de Grece, & du Levant, fait aux années 1675 & 1676 Par Jacob Spon Et George Wheler. — To. 1. II. Amsterdam, 1679. 1/2 avec fig. 12° 1/2 — — —	1.	—
	1/2 Vol. veau. 1/2		
3.4.	Voyage de Dalmatie, de Grece, & du Levant. Par M. George Wheler. Enrichi de Medailles & de Figures. To. 1. II. Amsterdam, 1689. — — — — —	—	27.
	1/2 Vol. en veau. 1/2		
5.6.	Voyage littéraire de la Grece. — Par M. Guys. — To. 1. II. Paris, 1771. — — — — —	1.	30.
	1/2 Vol. Demi veau. 1/2		
7.	A Tour to the East, In the Years 1763. and 1764. with Remarks on the City of Constantinople and the Turks. — By F. Lord Baltimore, London, 1767. — — — — —	1.	6.
	1/2 Demi veau. 1/2		
*	Voyage en France, en Italie & aux Isles de l'Archipel. en 1750 &c. — traduit de l'Anglois Paris, 1763. v. France. n. 32-35.		
**	Pl. II. Pont. M. Affric Europeæ. — Descriptio — 1531. v. Europe en general. n. 20.		
8.	Nouvelle Relation de l'Inteneur du Serail du Grand Seigneur. — Par F. B. Tavernier. — Am.sterdam 1678. — — — — — 1/2 12° 1/2	—	9.
	1/2 Demi veau. 1/2		
*	Letters of the... Lady Mary Wortley Montague, written during her Travels in Europe Africa and Africa, — London, 1763. 67. v. Europe en general. n. 21-25.		
9.	Relation d'un Voyage du Chevalier de Belleme, d'Espagne à Bender, & de son Séjour au Camp du Roi de Suède. — Paris, 1713. — — — — —	—	24.
	1/2 en veau. 1/2		
10.	Remarques d'un Voyageur moderne au Levant. Par M. le Baron de Niebels. Amsterdam, — — — — — 1/2 Berlin. 1/2 1773. — — — — —	—	33.
	1/2 Demi veau. 1/2		
11.	Breve Descriptione dell' Arcipelago e particolarmente delle Diciotto Isole sottomesse l'anno 1771. al Dominio Russo del Conte Pasch di Krienen. Livorno 1773. 1/2 8° fig. 82 maj. 1/2	—	24.
	1/2 en veau. 1/2		
12.	Nikolaus Ernst Krausmann Reise von Wien über Belgrad bis Vilmiana in die Ostpreuss. Provinz über Langsaw, Gaudas. — in die Provinz, dann von Ostpreuss. nach Constantinopel. — in den Jahren 1768, 1769, und 1770. — mit vielen Kupfern Einzig, 1773. — — — — —	—	24.
	1/2 Demi veau. 1/2		
13.	Reise in Graubund unterwunden auf dem der Gröschelst der Silbstant. und Gypssteinen von Kaiser Spandau. — mit Kupfern 1/2 Auf dem Kupfer von G. J. G. 1/2 Einzig 1777. — — — — — 1/2 8° maj. 1/2	—	24.
	1/2 Demi veau. 1/2 v. l'original, 4° n. 8. 1/2		
14.	Nouveaux Memoires des Missions de la Compagnie de Jesus dans le Levant. Paris 1715. — — — — —	—	12.
	1/2 en veau. 1/2		
15.	Memoires historiques & geographiques sur la Valachie. — publiés par Monsieur de Beauvais. — Paris 1778. — — — — — 1/2 8° maj. 1/2	1.	3.
	1/2 Demi veau. 1/2		
16.	Geographische und geographische Beschreibung der Königreichs Wallachien und der Fürstenthümern Tyrnau. — 1. II. III. Bde. — von Friedrich Wilhelm von Canby. — Einzig 1777. 78. — — — — — 1/2 8° maj. 1/2	1.	—
	1/2 1 Vol. Demi veau. 1/2		
17.	Das Reht des Fürstenthums Rumänien, von Constantinopel, durch Domanius, Bulgarien und die Moldaen nach Camburg in Preussen. Auf dem Französischen übersetzt. — mit einer Karte. Einzig 1779. — — — — — 1/2 1. 2/2 — — —	—	27.
	1/2 1 Vol. Demi veau. 1/2		
18.	Geographische Beschreibung Ungarns, von Carl Gullielm von Windisch. 1. II. Theil, mit Kupfern, und einem illuminierten Landkarte. Von Wien, 1780. — — — — — 1/2 8° maj. 1/2	1.	30.
	1/2 1 Vol. Demi veau. 1/2		









na  
zhe  
11

10  
24

10

10

9

12

11

9

4





16-

16-

16-

16-

16-

16-

16-

16-

16-

16-

16-

16-









Quarto.

- 1. // Voyage de Levant fait par le Commandement du Roy en l'année 1621. par le S<sup>r</sup> D.  
C. f. Des Hayes. Paris, 1645. — 1: av. fig. — 1.
- \* Relation des Voyages de M. de Breueil... en Grèce, Terre Sainte... Paris, 1628. v. Sect. 33)  
Hongrie p. n. 9. —
- 2. // Relation d'un Voyage fait au Levant... Par Monsieur de Thevenot à Rouen, El. Paris, 1665. — 5.
- 3. // Suite du Voyage de Levant... Par Monsieur de Thevenot. Seconde Partie. Paris, 1674. —
- 4. // Voyages de M. de Thevenot, contenant la Relation de l'Indostan... & Pair des Indes... Paris, 1684. —
- 5. 6. // Relation d'un Voyage du Levant, fait par Ordre du Roy... Enriches... de Figures... Par M. Cotton de Jounefort... To. I. II. à Paris, 1717. — 1: 40 maj. — 10.
- 1: 2 Vol. veau fauve doré. Exemplaire en papier fin, dont la marque consiste dans un point asterisque, qu'on a placé à côté des signatures, & qui en accompagne la première lettre. Comme il n'y en a été tiré qu'un petit nombre, ils sont difficiles à trouver. Sebuse n. 4265. —
- \* Moeurs & Usages des Turcs... Par M. Guce. To. I. II. Paris, 1746. v. Sect. 9. p. 1) n. —
- 7. // Eigentlich Beschreibung der Giv. mund wider Jerusalem zu dem Hingeligen Land zu Jerusalem... von Erndes Felix Vondiger zu Elm, der alt Egelan die Dürs mil... 1: 1857. — 10.
- 1: demi veau. —
- 8. // Itinerarium Hierosolymitanum et Syriacum... Auctore Joanne Colovio... Antwerpen, 1619. 1: avec fig. — 1.
- 1: demi veau. —
- 9. // The natural History of Aleppo, and Parts adjacent... By Alex. Gussel, M. D. London 1756. 1: avec fig. 4<sup>e</sup> maj. — 3. 24
- 1: veau fauve. —
- 10. // Voyages faits principalement en Asie dans les XII, XIII, XIV. et XV. Siècles, par Benjamin de Tudèle, Jean du Plan. Carpin, & Avelin, Guillaume de Rubruquis, Marc-Paul Venicien, Hattou, Jean de Mandeville, & Ambroise Contarini. accompagnés de l'Histoire des Sarasins & des Tartares... par Pierre Bergeron. To. I. II. à la Haye 1735. 1: avec Carter, 4<sup>e</sup> maj. — 3. 27
- 1: 1 Vol. veau marbré. —
- 11. 12. // An Historical Account of the British Trade over the Caspian Sea: with the Authors Journal of Travels from England through Russia into Persia;... To which are added, The revolutions of Persia during the present century... Illustrated with Maps and Copper-Plates... In Two Volumes... By Jonas Hanway, Merchant. London: 1754. — 1: 40 maj. — 10.
- 1: 2 Vol. en veau. —
- 13. // Relation du Voyage de Perse & des Indes Orientales. Traduite de l'Anglois de Thomas Herbert. Avec les Révolutions arrivées au Royaume de Siam l'an 1697. Traduites du Flamand de Jeremie Van Vliet. Paris, 1663. — 1.
- 1: en veau. —
- 14. // L'Ambassade de D. Garcia de Silva Figueroa en Perse... Traduite de l'Espagnol Par Monsieur de Wicqfort. Paris, 1667. — 1. 30
- 1: veau. —
- \* Lend-Avesta, ouvrage de Zoroastre, contenant les Hées Theologiques, Physiques & morales de ce Legislatuer... & plusieurs traits importants relatifs à l'ancienne Histoire des Peres; Traduit... sur l'original... Par M. Anquetil du Perron... Paris 1771. v. Sect. 9. 7) n. —
- 15. // Driejarige Reize naar China, te lande gedaan door den Hofkuischer Afgezant, E. Ysbrandt Wes... met eene Landkaart... en met veele schoone Sinterbeeldingen versiert. Hier is bygevoegt eene... Beschryvinge van China door eenen Chineschen Schryver & zamengesteld... Amsterdam, 1704. — 1: 40 maj. — 1.
- 1: veau. —
- 16. // Description de la Ville de Peking, pour servir à l'intelligence du Plan de cette Ville; gravé par le soins de M. de l'Isle. Par M. de l'Isle... & M. Pingre... Paris, 1765. — 1: 40 maj. av. fig. — 1. 12
- 1: broché. —
- \* Speculum Seds, in quibus Insignia gentilitia, nomina, munera & reditu anni omnium Principum & Nobilium Japonensium continentur. v. Histoire Asiatique. Sect. 9. 7) n. —
- \*\* Historia del Regno di Vixu del Kanone, dell' Antichità, Nobiltà e Valore del suo Re Fiale Masanone... Fatta per il Dottor Scipione Amati Romano. Roma, 1615. v. ibid. n. —

Latus



16  
21  
27  
31  
18





10m  
Du. 70

//  
//

//  
///

\*

//

22.

\*

//

//

2

//

//









Quarto.


Transport

- 29. Amoenitatum exoticarum politico-physico-mediarum fasciculi V. Inibus continentur  
variae Relationes, Observationes & Descriptiones Penin. Sibiricarum, & ulterius affiae  
in peregrinationibus per univarium Orientem, collectae, ab Auctore Engelberto Kampher  
1: velin. 1) D. Longoriae, 1712. - 1: c. fig. 1) - 2. 18
- 30. Reizen door een Geheel van Europa, Klein Afien, verscheide Eilanden van de Archipel, Sy-  
rien, Palestina, Egypten, den Berg Sinai enz. In de beginne van deze eeuw gedaan,  
door - Johann Sigismund van Eymont van der Wydenburg, - en Johanne Heymann, - te  
Struckroeffe bezongt door Johannes Wilhelmus Heyman, - 1. II. Deel. Te Leiden, 1757. 50.  
1: 1 Vol. Demi veau. 1) 1: 40 maj. 1) - 2. 30
- 31. 32. Landau Hinrichs' Reisebeschreibung nach Arabien und andern anliegenden Landern  
Enstas Baud. Zugzugehen, 1774. Zmitas Baud. ib. - 1: avec fig. 40 maj. 1)  
1: 2 Vol. veau fauve. N. add. ci dessus. n. 24. 1) - 7. 30
- \* Chosroemae & Masarabeneae, hoc est Regionum extra fluvium Beum Descriptio, Ea Fabulis  
Athulpedae Fomaclid. - Londini: 1630. v. Sect. 3. n. 2. 2)
- 33. Les Observations de plusieurs Singularites & Choses memorables, trouvees en Grece, Affie, Indes, Egypte  
Arabie & autres pais estranges, redigees en trois livres, Par Pierre Belon du Mans. Recueil & aug-  
menter de Figures, - Paris, 1558. 1: av. le fig. extumines. 1)  
1: en velin. Edition rare. Clement To. III. p. 101. 1) - 1. 12
- 34. Travels in Affie minor. on an account of a Tour made at the Expense of the Society of Dilect-  
ants. By Richard Chandler, D.D. Oxford 1775 - - 1: 40 maj. 1)  
1: veau fauve. 1) - 4. 30
- 35. Voyage à la Nouvelle Guinée. - Par M. Sonnerat, - Enrichi de cent vingt Figures en taille -  
1: veau fauve. N. add. n. 50. 51. 1) Douce. Paris, 1776. - 1: 40 maj. 1) - 8. 24
- 36. Voyage en Divers Etats d'Europe & d'Affie, Entrepris pour decouvrir un nouveau chemin à la Chine, avec  
1: en veau. 1) une Description de la grande Tartarie, - 1: par le S. Exoit, avec fig. 1) Paris, 1692. - 2. -
- 37. Les Voyages aventureux de Fernand Mendez Pinto (1: en Chine, Tartarie, Siam, Pegu & autres parties des con-  
1: veau fauve. Rare. 1) tres Orientales. 1) Fidelement traduits de Portugais en Francois par le Sieur Bernard Figuier. - Paris, 1628. - 2. 24
- 38. Les Navigations, Peregrinations et Voyages faits en la Turquie, par Nicolas de Niclay. Seigneur d'Ar-  
1: en veau. Rare. 1) levilles. - Avec soixante figures au naturel. - 1: en bois. 1) Struss, 1577. - 2. 18
- 39. 40. Engelbald Kampher's - Geschichte und Beschreibung von Japan. samantgebrunt von Christian Will-  
1: 2 Vol. Demi veau. N. v. Folio. n. 20. 1) helm Josow. - 1. II. Band. Mit Kupfern und Karten. Lemgo, 1777. 79. 1: pap. d' Holl. 1) - 8. 12
- 41. A Voyage to New Guinea, and the Soluccas, from Batambangam: - Illustrated with thirty Copper-  
1: veau fauve. 1) plates. Performed during the years 1774, 1775, and 1776, By Captain Thomas Forrest. - London: 1779 - 1: 40 maj. 1) - 10. 27
- 42. 43. Voyage dans les mers de l'Inde, fait par ordre du Roy, et l'occasion du Passage de Venus sur le Disque  
1: 2 Vol. veau fauve. N. add. n. 50. 51. 1) du Soleil, - 1761. 8. - 1769. Par M. de La Roche. - To. I. II. Paris, 1779. 81. 1: av. fig. 40 maj. 1) - 10. -
- 44. A Series of Adventures in the Course of a Voyage up the Red-Sea, on the Coast of Arabia and Egypt,  
1: en veau. 1) and of a Route through the Deserts of Thebais. - in the Year M. DCC. LXXVII. - By Her India, Esq. - Illustrated with Maps and Cuts. - London, 1780. - 1: 40 maj. 1) - 3. 21
- 45. The most noble and famous travels of Marco Paulus, one of the Nobilitates of the State of Venice,  
1: en veau. Très rare. N. add. Folio, n. 7. 1) into the East part of the world, as Armenia, Persia, Arabia, Tartary. - Translated into English - London, 1579. - 1: 40 min. 1) - 1. -
- 46. Reise van Aleppo naar Jerusalem. - in 't jaar 1698. Door Henr. Maundrell. - uit het Engelfte vertaald  
1: en veau. N. v. Octavo, n. 22. 23. 1) door J. Schuntencken. Utrecht 1705. - 1: avec fig. 1) - 12. -
- 47. The History of Sumatra. - By William Marsden. London, 1783. - - 1: 40 maj. 1) - 5. 24
- 48. L'Empyrate et le Tigre, Par M. D'Anville, - Paris, 1779 - 1: 2) - - 1: 40 maj. 1) - 3. 18
- 49. Memor of a Map of Hindostan; or the Mogul's Empire. By James Rennell, London, 1783. 1: sans la Carte  
1: carton. N. la Carte se trouve dans la Collection des Cartes. 1) 40 maj. 1) - 1. 18.
- 50. 51. Voyages aux Indes Orientales et à la Chine, fait par ordre du Roi, depuis 1774, jusqu'en 1781.  
1: 2 Vol. veau fauve. N. add. n. 35. 1) Par M. Sonnerat. - To. I. II. Paris, 1782. 1: av. fig. 40 maj. 1) - 16. -
- 52. Observations on the Passage to India through Egypt, and across the Great Desert; - By James  
1: Demi veau. 1) Conner, Esq. - London: 1783 1: avec Carter 40 maj. 1) - 2. 18.
- 53. Le Voyage de la Terre-Sainte, - Seconde Edition, enrichie de Figures. Par M. F. Boudan.  
1: velin. 1) Paris, 1661. - 1. 18.











Nombre  
du Vol.

VI. Histoire. 2) Geographie, b) moderne, 3) particuliere. 7) Asie.

Prix 51  
d'achat  
1/2 21

Ottavo & minori forma.

- 1. Viaggi fatti da Venetia, alla Tana, in Persia, in India, et in Constantinopoli; con la Descriptione particolare di Città, ... et della Porta del gran Turco; - Venezia 1545.  
nelle case de' Figliuoli di Aldo. 1) maroquin rouge doré. M. Recueil fort rare de différens Voyages de Josephat Barbaro, Ambrogio Costarini, & Aluigi di Giovanni. 2. 9.
- 2-9. Voyages de Pietro Della Valle, Gentilhomme Romain, dans la Turquie, l'Egypte, la Palestine, la Perse, les Indes Orientales, & autres lieux, -- To. I-VIII. Paris, 1745.  
1) 8 Vol. Demi veau. 6. 12.
- 10-15. Memoires du Chevalier D'Iberville, -- contenant ses Voyages à Constantinople, dans l'Asie, la Syrie, la Palestine, l'Egypte, & la Barbarie, -- mis en ordre... Par le P. S. Jean Baptiste Labat, -- To. I-VI. Paris, 1735.  
1) 6 vol. veau marbré. 4. -
- 16-17. Voyages du Sieur Paul Lucas, fait en 1714 &c. par ordre de Louis XIV. dans la Turquie, l'Asie Mineure, Palestine, Haute & Basse Egypte, &c. -- To. I-II. Amsterdam, 1720. par fig.  
1) 2 Vol. Demi veau. 1. 24.
- \* A Tour to the East. -- By F. Lord Baltimore. London, 1767. v. Sect. 2) Hongrie &c. n. 7.
- 18. Voyage fait par ordre du Roi Louis XIV. dans la Palestine, -- avec la Description generale de l'Arabie, faite par le Sultan Ismael Abulfeda, traduite en François, avec de Notes. Par Monsieur L. L. de la Roque. 1) de la Roque. Paris 1717. 1) ad. fig. 1. -  
1) Demi veau. 1.
- 19. Voyage de Syrie & du Mont Liban, -- Par Monsieur de la Roque, To. I-II. Amsterdam, 1723.  
1) Demi veau. 1) avec fig. 1. -
- 20. Voyage de l'Arabie heureuse, ... dans les années 1708, 1709, & 1710. Avec la Relation particuliere d'un Voyage fait du Port de Socca à la Cour du Roi d'Yemen, -- 1711, 1712 & 1713. -- Paris, 1715.  
1) Demi veau. 1) Par M. de la Roque. 1) - 30.
- 21. Recueil de Questions proposées à une Société de Savans qui par ordre de sa Majesté Royale font le Voyage de l'Arabie. Par Monsieur Michaëlis, -- Traduit de l'Allemand, à Frankfurt 1763.  
1) Demi veau. 24
- 22. The Journey from Aleppo to Jerusalem; At Caeser, A. D. 1697. -- To which is now added an Account of the Author's Journey to the Banks of Euphrates at Beir, and to the Country of Mesopotamia. -- By Hen. Maundrell, -- Oxford 1749. -- 1) avec fig. 82 maj. 1. 24.  
1) en veau. B. add. Quatre. n. 46. 1)
- 23. Voyage d'Alex à Jerusalem, à Paques en l'année 1697. Par Henry Maundrell. Traduit de l'Anglois. Utrecht 1705. 1) avec fig. 1) - 18.  
1) en veau. 1)
- 24-33. Viaggi per l'Isola di Cipro e per la Siria e Palestina fatti da Giovanni Marti Fiorentino dall'anno 1760 al 1768. To. I-IX. 1769-77. 1) Lucra 82 maj. 1) - 12. 18.
- 34. D. Frid. Gaubergii. Russi nay Palatina in duu Kasruu vor 1749 bis 1752. -- furaut. gungabur vor E. Ciunant, aus duu Kefundijfu. Infort, 1762. -- 1) 82 maj. 1) 1. 12.
- 35. Syriae descriptio Guilielmo Sestello Barenthonio auctore. Amud Helion. Formontium. 1540.  
1) maroquin rouge doré. Trés rare. v. Vogl. p. 551. 1) 1. 12.
- 36-45. Voyages de Mr. le Chevalier Chardin, en Perse, & autres lieux de l'Orient. To. I-X. -- Enrichi d'un grand nombre de belles Figures. -- Amsterdam, 1711.  
1) 10 Vol. en veau. B. Conf. Folio, n. 13. C'est la premiere Edition complete de ces Voyages. 1) 7. 18.
- 46-47. Les six Voyages de Jean Baptiste Tavernier, en Turquie, en Perse, & aux Indes, -- 1. II. Paris, suivant la Copie imprimée à Paris. 1702. 3. 1) avec fig. 1) 3. 18.
- 48. Recueil de plusieurs Relations. de J. B. Tavernier, -- Qui n'ont point esté mis dans les six premiers Voyages -- ibid. 1702.  
1) 3 Vol. veau. Peu commun. 1) 1)
- 49. Voyage ou Relation de l'Etat présent du Royaume de Perse. -- Par M. J. Sarson, Enrichi de Figures, à Paris, 1695. -- 18.  
1) en veau. 1)
- \* Uoorigina Sinica Edente S. G. L. 1) Leibniz. (1699. v. Sect. g. 9)
- \*\* Historia cultus Sincensium, -- Colon. 1700. v. Cl. I. Sect. 6. 6) n. 10.
- 50. Voyage en divers Etats d'Europe & d'Asie, Entrepris pour decouvrir un nouveau chemin à la Chine, -- Par le S. Avril, avec figures. 1) Paris, 1693 -- 24.  
1) veau fauve. 1)

Latus





		Transport.	
	<u>Ortauo. &amp; minori forma</u>		
51.	<u>Voyage de Siam des Pères Jésuites</u> Envoyés par le Roy, aux Indes & à la Chine. 1. Du Père <u>Tachard</u> : Enrichi de Figures. Amsterdam, 1687. . . 1. 2)		1. 21.
52.	<u>Second Voyage du Père Tachard</u> Et des Jésuites Envoyés par le Roy au Royaume de 1. 2 Vol. en veau. 1) <u>Siam</u> . Amsterdam, 1689 (avec figures. . . .)		
53. 54.	<u>Du Royaume de Siam, par le Mont de la Louberie</u> , Envoyé extraordinaire du Roy auprès 1. 2 Vol. en veau. 1) Du Roy de Siam en 1687. & 1688. To. 1. II. Amsterdam, 1691. 1. avec fig. 1)		1. 24.
55. 56.	<u>Histoire civile &amp; naturelle du Royaume de Siam</u> , Et des Révolutions qui ont boule versé cet Empire jusqu'en 1770. Publiée par <u>A. Fumia</u> , Sur des Manuscrits. . . par M. 1. 2 Vol. veau marbré. 1) l'Evêque de Tabraca, . . . 1. To. 1. II. 1) Paris 1771. . . .		1. 30.
*	<u>R. P. Petri Ferrici</u> . . . Thesaurus rerum Indicarum. . . Gron. A. Grijp. 1615. v. Cl. 1. Sect. 6. 6) n. 14-17.		
57.	<u>Description de l'Isle Formosa</u> . . . Dressée sur les Mémoires du Sieur <u>George Salmonazar</u> Voyeur de cette Isle: . . . Enrichie de Cartes & de Figures. Amsterdam, 1708. 1. en veau. N. Cette description, après en avoir imposé long-temps au public, a été déclai rée par l'auteur même pour une pure fiction, dans des mémoires de sa vie, publiés en Anglois 1764. après la mort de cet imposteur le plus hardi & le plus heureux qui ait jamais existé. Il étoit François de nation, mais son nom est encore ignoré. 1)		21.
58-67.	<u>Recueil des Voyages qui ont servi à l'Etablissement &amp; au progrès de la Compagnie</u> <u>des Indes Orientales</u> , formée dans les Provinces Unies des Pais-bas, To. 1-8. Enri 1. 10 Vol. Demi veau. 1) chie d'un grand nombre de Figures. Rouen, 1725. . . .		6. 30.
64. 65.	<u>Voyage de l'Autier Schouten aux Indes Orientales</u> , Commencé l'an 1658 et fini l'an 1665. Traduit du Hollandois. . . To. 1. II. Nouvelle Edition, . . . Enrichie d'un grand 1. 2 Vol. Demi veau. 1) nombre de Figures. Rouen, 1725. . . .		1. 18.
66.	<u>Voyage de François Luyard, de Lauat</u> . Contenant la Navigation aux Indes Orien <u>tales, Maldives, Moluques, Brésil</u> . . . Divisé en deux Parties. . . Paris, 1619. . . .		1. 27.
*	<u>Histoire naturelle &amp; morale des Indes, tant Orientales, qu'Occidentales</u> . . . par <u>Joseph Acosta</u> & traduite en François par <u>Robert LeGrenell</u> . . . Paris, 1606. v. Sect. 7) <u>Amerique</u> . n. 7.		
67-69.	<u>Journal d'un Voyage fait aux Indes Orientales</u> , Par une Escadre de six Vaisseaux commandez par Mr. Du <u>Quefne</u> , depuis le 24 Janvier 1690, jusqu'au 20. Aout 1691. To. 1. II, III. 1. 3 Vol. Demi veau. Rare & curieux. 1) Rouen, 1721. . . .		1. 18.
70. 71.	<u>Voyages de Jean Orington</u> , faits à Sumate, et en d'autres lieux de l'Asie & de l'Afrique 1. 2 Vol. Demi veau. 1) Traduit de l'Anglois. To. 1. II. Paris, 1725. . . .		1. 18.
72. 73.	<u>Voyages de François Bernier</u> Vroiteur en Médecine. Contenant la Description des Etats du <u>Grand Mogol</u> . . . To. 1. II. Amsterdam, 1724. 1. avec fig. 1) . . . .		1. 30.
74.	<u>Nouveau Voyage aux Grandes Indes</u> , avec une Instruction pour le Commerce des 1. broché. 1) <u>Indes Orientales</u> . . . Par le <u>St. Lucilles</u> . Rotterdam, 1726. . . .		9.
75.	<u>Relation ou Voyage de l'Isle de Ceylan</u> . . . Par <u>Robert Knox</u> . Traduit de l'Anglois. . . 1. 1 Vol. en veau. 1) Enrichi de Figures. . . To. 1. II. Amsterdam, 1693. . . .		30.
76-78.	<u>Histoire de la Conquête des Isles Moluques</u> , par les Espagnols, par les Portugais, & par les Hollandois. Traduite de l'Espagnol d' <u>Argensola</u> & enrichie de Figures. . . To. 1. II. III. Amsterdam, 1706. . . .		2.
	1. 3 Vol. en veau. N. Le livre n'est pas commun, & le troisième Tome est une Continuation d' <u>Argensola</u> , donnée par un Hollandois. 1)		
79.	<u>A Voyage to the East Indies</u> In 1747 and 1748. . . illustrated with Copper Plates . . . 1. en veau. 1) London: 1762. 1. 8e may. 1) . . . .		1. 24.
*	<u>Voyages d'un Philosophe</u> , ou Observations sur les mœurs & les Arts des Peuples de l'Afrique, de l'Asie, & de l'Amerique. Yverdon, 1768. v. Sect. 7) <u>Afrique</u> n. 22 . . . .		

Lator





ix  
chad  
30

21.

24.

30.

21.

30.

18.

27.

18.

18.

30.


9.

30.

24.













Folio. VI. Histoire
2) Geographie
3) moderne
4) particulière
7) Afrique.

- 1. Description de l'Afrique... Avec des Cartes... & des Figures en taille-douée... Traduite du Flamand... 1686... 2. 24
\* Description de l'Afrique... avec des Cartes... & des Figures en taille-douée... 1686... 2. 24
2. J. G. Ludolfi... Historiae Aethiopiae... 1681... 3. 18
3. J. G. Ludolfi... Historiae Aethiopiae... 1691... 3. 18
4. Travels, or Observations relating to several Parts of Barbary and the Levant... 1738... 3.
\* Description of the East and some other Countries... 1743... 3. 1-4.
5. Voyage d'Egypte & de Syrie... 1755... 10.
6. Caput Bone Aethiopiae... 1719... 2. 18.
7. Description de l'Afrique... 1609... 5. 24
8. Description de l'Afrique... 1603... 3. 12.
9. Regnum Congo... 1690... 3. 12.
10. Indiae Orientalis Pars octava... 1607... 18.
11. Indiae Orientalis Pars X... 1613... 18.





at  
ge

24.

18.

18.

24.

12.

18.

18.





Wo  
24





Quarto

- 1-3. L'Afrique de Namol, de la Traduction de Nicolas Perrot sieur d'Abblancourt, Divisée en trois Volumes & enrichie des Cartes Géographiques de M. Sanson. -- Avec l'Histoire des Chérifs, traduite de l'Espagnol de Piçco Torres, par le Sieur d'Angoulême le Séra. Revene. par P. R. it. Paris 1667. -- . . . . . 1. 42 maj. 1/ 7. —  
1: 3 Vol. en veau. Traduction bonne & infrequente d'un livre extrêmement rare. V. g. l. p. 443. 1/
4. Recueil de Divers Voyages faits en Afrique & en l'Amérique, qui n'ont point été encore publiés; -- Le tout enrichi de Figures, & de Cartes Géographiques. -- Paris, 1684. -- 2. 27.  
1: demi veau. 1/
- \* Relation des Voyages de M. de Breves, tant en Grèce. -- Égypte. qu'aux Royaumes de Tunis & Alger. -- Paris, 1620. v. Sect. 58. n. 9. Hongrie, 1. —
5. Voyage historique d'Afrique, du R. P. Jerome Lobo. Traduite du Portugais. -- augmentée. -- Par M. le Grand. -- à Paris. -- 1720. 1: avec des Cartes. 42 maj. 1/ 1. 24.  
1: en veau. 1/
- \* Orientalische Reise. Beschreibung. -- Uto Friedrij von den Grotten: u. a. b. 1. 2. v. Grändubringisfun Difi Tafel naf Guinea. -- Marinuarður, 1694. v. Affie, Sect. 7) n. 21.
6. Histoire naturelle du Senegal. Coquillages. Avec la Relation abrégée d'un Voyage fait en ce pays, pendant les années 1749, 50, 51, 52 & 53. Par M. Danfon. -- ouvrage orné de Figures. Paris, 1757. -- . . . . . 1: 42 maj. 1/ 5. —  
1: veau marbré. 1/
7. A Voyage to the Coast of Africa, In 1758. Containing a succinct Account of the Expedition to, and the taking of the island of Forée. -- Illustrated with Copper Plates. By. John Lindsay, London: 1759. -- . . . . . 1. 30.  
1: demi veau. 1/
8. The History of the Discovery and Conquest of the Canary Islands; Translated from a Spanish Manuscript lately found in the Island of Palma, with . . . a Description of the Canary Islands, -- By George Glas. London, 1764. 1: 42 maj. avec une Carte. 1/ 5. 12.  
1: demi veau. 1/
9. Description de l'Égypte. -- Composée sur les Mémoires de M. de Maillet, ancien Consul de France à Caïre. Par M. l'abbé le Masnier. Ouvrage enrichi de Cartes & de Figures. Paris, 1735. 1: 42 maj. 1/ . . . . . 3. —  
1: veau marbré. 1/
10. Mémoires sur l'Égypte ancienne & moderne, suivis d'une Description du Golfe Arabique ou de la Mer Rouge. Par M. D'Anville. -- Paris, 1766. 1: avec Cartes. 42 maj. 1/ 5. —
11. Histoire de la grande Île Madagascar, composée par le Sieur de Platow. -- Comman- dant. dans la dite Île. -- à Truyes, -- 1669. 1: avec fig. 1/ 2. 24.  
1: en veau. Peu commun. 1/
- \* Stralvedae Descriptio Aegypti, Arabice & Latine. -- edit. Joh. Dav. Michaelis. -- Göttingae, 1776. v. Sect. 5) n. 9. —
12. Handwritten von Marokko und Lib. -- von Georg Frob. -- Auf dem Saquirfun sibirisch. Königsberg, 1781. 1: avec fig. 42 maj. 1/ 7. 10.  
1: veau fauve. 1/
13. Patersons.
14. Patersons narrative of 4 Journeys into the Country of the Hottentots with coloured copper plates. London 1789. 4<sup>to</sup> max. . . . . 9. 27.



Classe. & minori forma.

- 1-5. // Nouvelle Relation de l'Afrique Occidentale: -- Ouvrage enrichi de quantité de Carter & de Figures. -- Par le Père Jean Baptiste Labat, -- To. 1-V. Paris, 1728. -- 3. 27.  
1. 5 Vol. demi. veau. :)
- 6-10. // Relation historique de l'Ethiopie occidentale: -- traduite de l'Italien du P. Savazzi, et augmentée de plusieurs Relations Portugaises -- avec des Notes, des Carter Geographiques, & un grand nombre de Figures en Taille-douce. Par le R. P. J. B. Labat -- To. 1-V. Paris, 1732. -- 6. --  
1. 5. Vol. en veau. :)
- 11-12. // Voyage du Chevalier des Marchais en Guinée, Isles voisines, & à Cayenne, fait en 1725, 1726 & 1727. -- Enrichi d'un grand nombre de Carter & de Figures. -- Par le R. Père Labat. -- To. 1-IV. Amsterdam, 1731. -- 2. 27.  
1. 2 Vol. veau fauve. :)
- 22) 13. // Essais I. Of the Populousness of Africa. II. On the Trade at the Forts on the Gold Coast III. On the Necessity of erecting a Fort at Cape Anollonia. Illustrated with a new Map of Africa -- 1. By J. Kippisley. London, 1764. -- 1. 80 maj. :)  
1. carton. :)
14. // Relation de divers Voyages faits dans l'Afrique, dans l'Amérique, & aux Indes Occidentales. La Description du Royaume de Juda -- Par le Sieur Dralfe de Grand-Picnie, -- Paris, 1718. -- 12.  
1. en veau. :)
15. // Les Voyages du Sieur Le Maire aux Iles Canaries, Cap-Vert, Senegal, & Gambie. Sous Monsieur Lancelot, suivant la copie à Paris, 1695 1. avec fig. 120 :)  
1. en veau. :)
- \* Relation d'un Voyage fait -- Aux Côtes d'Afrique -- par le Sieur Froyer -- Amsterdam, 1699. v. Sect. 7) n. 56.
16. // A new Voyage to Guinea: -- Illustrated with Cuts, -- By William Smith, Esq; -- London 1744. -- 1. 80 maj. :)  
1. veau fauve. :)
- \* Voyage de Jean Orington fait à Surate, & en d'autres lieux de l'Asie & de l'Afrique Paris, 1725. v. Affie Sect. 7) n. 69, 70.
17. // Relation du Voyage du Royaume d'Affry Côte d'Or, Pair de Guinée, en Afrique -- par le R. Père Godetroy Sayer. Enrichi de Figures en taille-douce. Paris, 1714. -- 1. --  
1. demi veau. Peu commun. :)
18. // Etat des Royaumes de Barbarie, Tripoli, Tunis & Alger: -- à la Haye, 1704. -- 12.  
1. velin. :)
19. // Histoire du Royaume d'Alger -- Par Mr. Langier de Tassy. -- Amsterdam, 1725 avec fig. :)  
1. en veau. :)
20. // Relation de l'Empire de Maroc -- Par Mr. de S. Odon ambassadeur du Roy à la Cour de Maroc. Et tout enrichi de Figures: Paris, 1695. -- 12.  
1. en veau. :)
- \* Memoires du Chevalier d'Arvioux -- Contenant ses Voyages -- dans l'Asie, -- l'Egypte, & la Barbarie. -- Paris, 1735. v. Affie. Sect. 7) n. 10-15.
- \*\* Voyage de Pietro della Valle, -- dans la Turquie, l'Egypte, -- Paris, 1745. v. ibid. n. 2-9.
- \*\*\* Voyage du Sieur Paul Lucas, -- dans la Turquie, -- Haute & Basse Egypte & Anfler-  
dam, 1720. v. ibid. n. 16-17.
21. // Relation du premier Voyage de la Compagnie des Indes Orientales en l'Isle de Madagascar ou Saubine. Par Mr. Scouin de Renfort. -- Paris, 1668. -- 30.  
1. en veau. :)
22. // Voyage d'un Philosophe, ou Observations sur les mœurs & les arts des Peuples de l'Afrique, de l'Asie & de l'Amérique. 1. Par Mr. Poivre, Intendant des Isles de France & de Bourbon. :) Yverdon, 1768. -- 16.  
1. demi veau. :)
- \* R. P. Petri Farniti -- Thesaurus rerum Indicarum. -- Colon: Agripp. 1615. v. Cl. I. f. 6. pp. 44-97.
- 23-24. // Voyage à l'Isle de France, à l'Isle de Bourbon, au Cap de Bonne Esperance, &c. Par un Officier du Roi. 1. Le Chevalier de St Pierre. :) To. 1. II. Paris, 1773. 1. avec fig. & enq. :)  
1. 2 Vol. demi veau. :)

Latus. -



het  
11.  
27.  
27.  
18.  
12.  
21.  
12.  
12.  
18.  
12.  
30.  
16.  
16.





.No  
du





VI. Histoire. 2) Géographie, 1) moderne, 3) particulière. 4) Afrique.

Octavo & minori forma.

Transport

- |        |  |        |
|--------|--|--------|
| 25.    | Journal historique du Voyage fait au Cap de Bonne Esperance, Par M. l'Abbe de la Caille. - avec Figures. Paris, 1746.  | 30.    |
| 26.    | Histoire de Loango, Kakongo, & autres Royaumes d'Afrique; Redigée d'après les Memoires des Prêtres Apostoliques de la Mission française; enrichie d'une Carte. - Par M. l'Abbe Goyart. - Paris, 1746.              | 33.    |
| *      | Letters from the Island of Senegale, Brasil, the Cape of Good Hope, and the East Indies. By Mrs. Kinderley. London, 1777. v. Sect. 7) n. 97. et. 98.   |        |
| 27.    | Voyage de Guinée, - Par Guillaume Bosman, - Enrichi d'un grand nombre de figures. Utrecht, 1705.   | 18.    |
| 28.    | Madagascar: or Robert Surry's Journal, during Fifteen Years of Continuity on that Island. - with a Sheet Map, and Cuts. London 1729. 1: 8 <sup>o</sup> rff. 1  | 12.    |
| 29.    | L'Afrique Hollandaise; ou Tableau historique & politique, de l'état originair de la colonie du Cap de Bonne esperance comparé avec l'état actuel de cette colonie. - En Hollande, 1783. - 1: 8 <sup>o</sup> maj. 4 | 1. 9.  |
| 30-32. | Lettres sur l'Egypte. - Par M. Savary. Paris, 1785. 2. To. II. & III. 8 <sup>o</sup> . 1786. 1: avec fig. 8 <sup>o</sup> maj. 1  | 5. 18. |



Folio. VI. Histoire

2) Géographie

b) moderne

B) particulière

1) Amérique.

1. Novus Orbis regionum ac insularum veteribus incognitarum una cum tabula cosmographica, & aliquot aliis consimilibus argumenti libellis. -- Basileae, apud Th. I. velin. Collection de Simon Grinacus, curieuse & rare. 1) Florvagiens, 1558. --- 1. 12.
2. Admiranda narratio fida tamen, de commodis & incommodis ritibus Virginiae, nuper admodum ab Angliis, -- inventae, -- Angliis scripta sermone à Thoma Hanot, -- nunc autem primum Latino donata à. C. G. A. -- Francfurti ad Moenum -- sumptibus -- Theo- dor de Bry Anno 1590. 1: avec fig. :1) Pl. 2-4) --- 10. ---
2. Americae pars quinta, -- Hieronymi Bezeri Medici: secundae Sectionis Niv: Hispano- rum, tum in Aegittar. -- tum in Indos crudelitatem, Gallorumque piratarum de Hispania toties reportata fœdicia; expiicans. -- Omnia elegantibus figuris in aëre incisio expressa à Theodoro de Bry -- 17. 1595. -- 1: 2-5). ---  

1: 2 Vol. velin doré. M. Cet ouvrage que Theodore de Bry avoit d'abord composé dans les neuf parties qui voient, a été porté dans la suite par ses héritiers à treize, sous l'intitulé général: Historia Americae, sive novi Orbis, comprehensens in XIII sectionibus exactissimam descriptionem vastissimam & multis abhinc saeculis incognitarum terrarum, quae nunc passim Indiae occiden- talis nomine vulgi usurantur: -- Francfurti sumptibus Salustii Meriani anno 1634. On le nomme communément la Collection des grands Voyages, pour le distinguer d'une autre sem- blable, qui concerne les Indes Orientales, donné par le même Bry en XII. parties, & appelée Les petits Voyages, puisqu'elle est imprimée dans un format plus petit. Rien n'est plus rare qu'un exemplaire parfaitement complet des deux Recueils, dont M. l'abbé Robelin a prouvé le mérite & le prix par une Dissertation particulière, imprimée 1742, sous le titre: Observations & Détails sur la Collection des grands & petits Voyages. Cependant cette brochure même est très difficile à trouver, puisqu'il n'en a été tiré que peu d'exem- plaires, pour être donné à quelques curieux; & M. de Bure dans sa Bibliothèque n. 4230. a été obligé d'autant plus le public par un extrait détaillé, qu'il en a fait & ven- dié sur un exemplaire très complet de l'ouvrage. On verra la plupart des parties de ces Recueils ont été réimprimées plusieurs fois sous la même date en différens tems, mais avec des augmentations & changements, qui rendent nécessaire, d'en rassem- bler même les différentes éditions. Celle-ci sont toutes la originales, excepté le discours de la Partie V<sup>e</sup> & les Planches de la IV<sup>e</sup>, add. ci dessous, n. 14. 15. et. Hygie. Sect. 7. 1. 7. 8. :1)
4. Histoire universelle des Indes Occidentales et Orientales, -- Divisée en trois Parties, par Comille Nyffliet, & Androine Ragin & autres Historiens. -- Soisy, (611. 1: avec des Cartes Géographiques. :1) --- 3. 18.  

1: en veau. Fort rare. :1)
5. Novus Orbis seu Descriptio Indiae Occidentalis Libri XVIII. Authore Joanne De Laet Aversp. Novis Tabulis Geographicis & variis Animantium, Plantarum Fructu- umque Iconibus illustrati. Lugd. Batav. apud Elzevirios 1633. -- 1: 1 fol. maj. :1) --- 2. ---  

1: velin. Ouvrage curieux & rare, taxé à 5 Livres in Biblioth. Vffenbach. Vol. II. p. 157. 2. 4. Vogl. p. 391. :1)
- \* Guiljelmi Sifonii. -- de Indiae utriusque re naturali & medica libri. -- Amstelae. 1650. v. Cl. IV. Sect. 9. n. 68.
6. 7. A Voyage To the Islands Madaga, Barbados, S. Christophers and Jamaica, with the natural History. -- of the last of those Islands; -- Illustrated with The Figures of the Things described, -- In large Copper-Plates as big as the Life. By Hans Sloane, A. S. Vol. I. London 1707. Vol. II. id. 1725. --- 20. 12.  

1: 2 Vol. cuir rouge doré. Bel Exemplaire, Présent de l'Auteur. Ouvrage précieux & très re- cherché, contenant 205 grandes planches, dont on n'a tiré que peu d'exemplaires, ce qui en a porté le prix actuellement à une somme assez considérable. Lebure n. 1753. :1)
8. The civil and natural History of Jamaica, -- illustrated with Fifty Copper Plates 1: en veau. :1) By Patrick Browne, A. S. London: 1756. --- 13. 12





hat  
8  
12  
16  
12  
12





v. 10  
de

//

//

//

//

//

//

//

//

//

//





VI. Histoire. 2) Geographie, 6) moderne, 3) particuliere. 1) Amerique.

Prix  
d'achat  
sh. 8c

Folio

Transport. —

- 9. The natural History of Barbados. -- By the Reverend Mr. Griffith Hughes. -- London: 1750. -- 1: avec fig. 1) -- 3. —
- \* Historia naturalis Brasiliae: Fruct. Sisonis et Georgi Martegani: Lugd. Bat. 1648. v. Cl. IV. Sect. g. n. 67
- 10. Six Unbekantn Ninn Wulst, oder Kupferstichung des Wulst. mit Amerika, und des Hind. Landes: -- mit vielen -- Abbildungen gezeiget Willy S. O. D. h. Danner: Am. Ansdam, 1673. -- 1. 12.
- 11. The American Atlas: or, A Geographical Description of the whole Continent of America. -- and chiefly The British Colonies, Engraved on Forty-eight Copper-Plates By the late Mr. Thomas Jefferys, Geographer. -- London, 1775. 1: format d'Atlas: 1) 16. —
- 12. The West-Indian Atlas. or, A Compendious Description of the West-Indies: illustrated with Forty correct Charts and Maps, taken from actual Surveys. -- By the late Thomas Jefferys, Geographer. -- London: 1775. 1: format d'Atlas: 1) 19. —
- 13. A Topographical Description of such Parts of North America as are contained in the (annexed) Map of the Middle British Colonies, &c. in North America. By F. Poissonet M. P. -- London: 1776. -- 1: fol. maj.: 1) -- 3. 6.
- 14. Wunderbarliche der Natur, d'igen Erklärung, von der Gylgung und Veltung der Wildnis in Virginia. -- Erstlich in Englandischer Sprach Kupferstichung Willy Thomam Gariol, und nunlich Willy Ernst P. in Teutsch gebracht. -- Frankfurt am Mayn. -- in Erlugung Wiltmaris Dr. Ery. -- Witten. -- 1600. 1: as fig. 1) il. 2-6) -- 8. —
- 15. Tab. VII. Spil America. -- in der Disputat. Verici Jesuilli von Wraubingus, -- von ihm selbst Kupferstichung. -- und an Tag gebracht Willy Wiltmaris Dr. Ery. -- 1577. 1: Frankfurt am Mayn. -- av. fig. 1) il. 2-8) -- 1: 2 Vol. veau marbre. Bel exemplaire de l' Edition allemande der grands voyager, dont la notice a été donnée ci dessus n. 2. 3. 1)

Quarto.

- 1. 2. Moeurs des Sauvages Americains comparés avec Moeurs des premiers tems. Par le P. Lafitau de la Compagnie de Jesus. Ouvrage enrichi de Figures en taille-douée. To. 1. 11. Paris, 1724. -- 1: 42 maj.: 1) 4. —
- 3. Recueil de Plans de l'Amérique Septentrionale, à Paris chez le Sr le Rouge 1755: 18. feuilles: 1: brochure: 1) 2. 9.
- 4. Memoire sur la Carte intitulée Canada, Louisiane & Terres Angloises: 1: Par M. d'Anville, Paris 1756. 42 maj.: 1) -- 18.
- 5. Les Voyages du Sieur de Champlain -- ou Journal très fidèle des Observations faites es desfrances de la Nouvelle France -- Paris, 1613. 1: avec fig.: 1) -- 1. 18.
- 6. Voyage de la Louisiane, fait par ordre du Roy en l'année mil sept cent vingt: -- On y a joint les Observations sur la Refraction, faites à Marseille; -- Divers Voyages faits pour la correction de la Carte de la Côte de Provence; Et des Reflexions sur quelques points du Système de M. Newton. Par le S. Levesque. Paris, 1720. 1: avec fig. 42 maj.: 1) -- 8.
- 7-9. Histoire & Description generale de la Nouvelle France, avec le Journal historique d'un Voyage fait par ordre du Roy dans l'Amérique Septentrionale, Par le P. de Charlevoix. -- To. 1. 11. 11. Paris, 1744. 1: avec fig. 42 maj.: 1) -- 9.
- 10. Voyage fait par ordre du Roi en 1750 et 1751. dans l'Amérique Septentrionale, pour rectifier les Cartes des Côtes de l'Acadie, de l'Isle Royale, & de l'Isle de Terre neuve; -- Par M. de Chabert. -- Paris, 1753. -- 1: avec fig. 42 maj.: 1) -- 6.
- 11. The present State of the European Settlements on the Mississippi, with a Geographical Description of that River. Illustrated by Plans and Draughts. By Captain Philip Sillman. London, 1770. 1: 20 maj.: 1) 2. 18.
- 12. Geographical, Historical, Political, Philosophical and Mechanical Essay. The first, Containing an Analysis of a General Map of the Middle British Colonies in America; -- By Lewis Evans. Philadelphia: 1755 1: avec la Carte enluminee: 1) -- il. 2) -- 1: 20 maj.: 1) 2. 24.

Catur



Number	Description	Price
	<i>Quarto.</i> <span style="float: right;">Transport. —</span>	
13.	<i>Narratio Regionum Indicarum per Hispanos quoddam deaflatum verissima; minus quidem nec Episcopum Bartholomaeum Casam. — Hispanice conscripta, &amp; Latina excusa, Francofurti, sunt.</i> 1: vetin. Edition premiere & rare. Clement. To. VI. p. 345. 1/2 but Theodor de Bry. — 1598. 1: avec fig. 1/2	1. —
14-16.	<i>Histoire generale des Voyages &amp; Conquestes des Castillans, dans les Isles &amp; Terre-ferme Des Indes occidentales. Traduite de l'Espagnol d'Antoine d'Alencara. — Par N. de la Cofte.</i> Premiere Decade, Paris, 1660. — Seconde Decade, ib. eod. — Troisième Decade, ibid. 1671. 1: 3 Vol. en veau. Ouvrage fort rare, dont il n'y a pas été traduit davantage. 1/2	6. —
17-18.	<i>Histoire des decouvertes et Conquestes des Portugais dans le Nouveau Monde, avec des Figures en taille-douce, Par R. S. Joseph Francois Lafitau. — To. I. II. Paris, 1733. — 1: 42 maj. 1/2</i> 1: 2 Vol. veau marbre. 1/2	5. —
19.	<i>Historia naturale, e morale delle Indie; scritta dal R. S. Giuseppe di Acosta. — tradotta della lingua Spagnuola nella Italiana da Gio. Paolo Galucci Salodiano. — Venetia, 1596. —</i> 1: vetin. Fort rare. v. Clement. To. I. p. 38. fg. conf. Octavo. n. 7. 1/2	2. 15.
*	<i>Brevis Descriptio Regni Guianae. — in America. — per Gualterum Galega. — in latinum sermone translata. — Noriberg: 1599. v. Ch. VIII. Sect. 8. n. 28. 6)</i>	
20.	<i>Voyage de la France Equinoxiale en l'Isle de Cayenne, entrepris par les François en l'année 1652. Par M. Antoine Biet. — Paris, 1664. —</i> 1: en veau. Seu commun. 1/2	2. 9.
21-22.	<i>Voyage historique de l'Amerique Meridionale fait par ordre du Roi d'Espagne, Par Don George Juan. — &amp; Par Don Antoine de Ulloa. — ouvrage orné des Figures Plans &amp; Carter. To. I. II. Amsterdam. — 1752. — 1: 42 maj. 1/2</i> 1: 2 Vol. en veau. 1/2	7. —
23.	<i>Relation du Voyage de la Mer du Sud aux côtes du Chili &amp; du Perou. Fait pendant les années 1712, 1713, &amp; 1714. Par M. Frezier. — Paris, 1732. 1: avec fig. 42 maj. 1/2</i> 1: veau fauve. 1/2	3. 12.
24-26.	<i>Histoire du Paraguay. Par le R. S. Pierre Francois Xavier de Charlevoix. — To. I. II. III. Paris. 1756. 1: avec Carter 42 maj. 1/2</i> 1: 3 Vol. veau fauve. 1/2	7. —
27.	<i>A Description of the Spanish Islands and Settlements on the Coast of the West Indies, compiled from authentic Memoirs, — and illustrated with 32 Maps and Plans. — Engraved by Thomas Jefferys. — London, 1762. — 1: 42 maj. 1/2</i> 1: Demi-veau. 1/2	5. —
*	<i>The History of the American Indians; — By James Adair. — London: 1775. v. Sect. 9. p. 1. 4.</i>	
28.	<i>De muner sub D. Carolo reportis Infulis, simulque intolanum moribus, R. Petri Martyris, Enchiridion. — Basileae, 1521. —</i> 1: broché. Rare. conf. Octavo. n. 12. 1/2	— 18.
29.	<i>Histoire naturelle &amp; morale des Isles Antilles de l'Amerique. Entichie d'un grand nombre de belles Figures en taille-douce. — 1: Par M. de Rochefort. 1/2 Rotterdam, 1665. —</i> 1: veau marbre. Meilleure Edition. 1/2	3. —
30.	<i>Description Geographique des Isles Antilles possedées par les Anglois. — Par le S. Bellin. Paris, 1758. — 1: 2) 1: avec beaucoup de Carter &amp; de figures. 42 maj. 1/2</i> 1: 1 Vol. veau fauve	8. 24.
*	<i>Recueil de divers Voyages faits en Afrique &amp; en l'Amerique. — Paris, 1684. v. Afrique Sect. 7. n. 4.</i>	
31-32.	<i>Histoire de l'Isle Espagnole ou de S. Domingue. Ecrite particulièrement sur des Memoires manuscrits du P. Jean-Baptiste le Gros, Jesuite. — Par le Pere Pierre-Francois Xavier de Charlevoix. — To. I. II. Paris, 1730. 1: avec Carter &amp; Plans, 42 maj. 1/2</i> 1: 2 Vol veau marbre. 1/2	5. —
33.	<i>Voyage à la Martinique. — en 1751 en dans les années suivantes. — 1: Par M. Thibault de Chanvalon. 1/2 Paris, 1763. — 1: 42 maj. 1/2</i> 1: Demi-veau. 1/2	3. —
34.	<i>Voyage en Californie pour l'Observation du Passage de Venus sur le Disque du Soleil le 3 Juin 1769; — Par feu M. Chappe d'Auteroche. — Rédigé &amp; Publié par M. de Cassini fils. — Paris, 1772. 1: avec fig 42 maj. 1/2</i> 1: Demi-veau. 1/2	2. 24.
35.	<i>A Description of Patagonia, and the Adjoining Parts of South America; — By Thomas Falkner. — Illustrated with a new map of the Southern Parts of America. — Hereford 1774. — 1: 42 maj. 1/2</i> 1: Demi-veau. 1/2	3. —
*	<i>Memoire et Observations sur la Situation des Pais Septentrionaux de l'Asie &amp; de l'Amerique. — 1: Par M. Engel. 1/2 Lausanne, 1768. v. Sect. 2. 6) &amp; n. 41.)</i>	
36.	<i>Quinta Parte. Beschreibung zu Guirig von Vuffurth. — auct. des Jural Barbados. — Wien, Amstel 1705. —</i> 1: en veau. 1/2	— 15.
37-39.	<i>Laggis di Storia Americana. — della Provincia Spagnuola di Terra-ferma nell'America meridionale, descritte dall' Abate Filippo Salvatore Gilii. — To. I. II. III. — Roma 1780-82. 1: av. fig. 1/2</i> 1: 3 Vol. Demi-veau. 1/2	5. —



22  
22  
30  
15  
9  
12  
10  
24  
24  
15









Nombre  
du Vol.

VI. Histoire. 2) Geographie, b) moderne, 3) particulière, 4) Amerique.

Prix  
d'achat  
24 18

Océans & minori forma.

- 1. De Rebus Oceanicis et novo Orbe, Decades tres, Petri Martyris ab Angleria Mediolanensis. Item eiusdem de Babylonica legatione libri III. Et item de rebus Aethiopicis, Indicis, Lusitanicis & Hispanicis opuscula. Demiani a Joes Equitis Lusitani Coloniae, 1574. 1. 18.
- 2. De Orbe novo Petri Martyris Angloni. Decades octo, annotationibus illustratae, industria Richardi Hakluyti Oxoniensis Angli. Parisii, 1587. 1. 24.  
1: cuir rouge doré, lavé & réglé. Fort rare. 1
- 3. Novus Orbis, id est, Navigationes primae in Americam: quibus adiungimus Gasparis Varronii Discursum super Epkyra Regione. -- Amssterdami, 1616. 1. 27.  
1: velin. Rare v. Bibl. Hafricht. p. 759. n. 412. 1
- 4. Novae novi Orbis Historiae, Id est, Rerum ab Hispanis in India occidentali habitentibus gestarum, -- libri tres, Urbani Calvelonis Opera. -- ex Haliis Hieronymi Bendoris. -- commentariis descripti. -- Apud Heder Eustachii Vignoni. Senae, 1600. 1. --  
1: velin. Rare. v. Clement. To. 3. p. 147. Feylag. Apx. Litt. To. 1. p. 57. 1
- 5. 6. An Account of the European Settlements in America. -- In two Volumes: By Wm. 2. 30.  
1: 2 Vol. en veau. N. v. n. 57. 58. 1 Burke, Eng; 1 London, 1757. -- 1: 80 maj. 1
- 7. Histoire naturelle & morale des Indes, tant Orientelles qu'Occidentelles. -- Composé en Castillan par Joseph Acosta, & traduite en François par Robert Regnault Canecio. -- Paris, 1606. 1. 12.  
1: velin. Fort rare. v. Clement. To. 1. p. 140. où il renvoie cependant en doute cette Edition. Conf. Quata. n. 19. 1
- 8-11. Histoire de l'Amerique Septentrionale. Divisée en quatre Tomes. -- Par M. de Beau- 3. 24.  
1: 4 Vol. Demi veau. 1 queville de la Potterie. Enrichie de Figures. Paris, 1722. --
- 12. Histoire et Commerce des Colonies Angloises, dans l'Amerique Septentrionale. -- 30.  
1: Demi veau. 1 Par M. Buteux Dumont. à la Haye 1755. --
- \* The present State of Great Britain and North America. -- London: 1767. v. 1. 18.  
1: 80 maj. 1 Bretagne n. 7.
- 13. A concise Account of North America: -- By Major Robert. London. 1: 80 maj. 1  
1: veau marbré. 1
- 14. Voyages du Baron de Lahontan dans l'Amerique Septentrionale, -- Le tout enrichi de 2. --  
Cartes & de Figures. To. 1. Amsterdam, 1720. 1
- 15. Mémoires de l'Amerique Septentrionale, ou la suite des Voyages de M. le Baron de 2. --  
Lahontan, -- Le tout enrichi de Cartes & de Figures. To. II. Amsterdam, 1720. (il. 2) 1  
1: 2 Vol. Demi veau. le dernier Volume est réputé pour un livre d'angorena France. Vogl. p. 357. 1
- 16. Das neue nordliche America, in sechs auf Verlast der Königlich schwe- 4. 15.  
dischen Akademie der Wissenschaften von Peter Kalin. -- In vier theil. -- 1  
In. 1: Eustachius Hail, in sechs theil von E. C. Ullrich. Leipzig, 1754. 1
- 17. 18. Das große neue America -- Beschreibung der Inseln die zu dem neuen 4. 15.  
lichen America -- in sechs theil. In sechs theil. Ein theil. -- 1  
1: von J. P. Murray. 1 Göttingen 1757. -- In vier theil. Hail. Ein theil. -- 1  
1: von J. A. Murray. 1 Ibid. 1764. -- 1: 80 maj. 1
- 19. The Memoirs of Lieut. Henry Timberlake who accompanied the Three Cherokee In- 1. 12.  
dians to England in the Year 1762 (containing whatever he observed remarkable, 1  
during his Travels to and from that Nation; -- Illustrated with an accurate Map London: 1765. -- 1: 80 maj. 1  
1: en veau. 1
- 20. Histoire de la Nouvelle France. -- Avec les Tables & Figures d'icelle. Par Marc 1. 24.  
Lescarbot. Paris 1612. -- 1  
1: marquin rouge doré. Rare. 1
- 21. Description de la Louisiane nouvellement découverte. Par le P. Louis Hennepin. Paris, 1683. -- 15  
1: en veau. 1

Salut.





N°	Description	Prix
	<i>Octavo &amp; minori forma</i> <span style="float: right;">Transport</span>	
22-23.	Memoires historiques sur la Louisiane, -- composés sur les Memoires de M. DuRoi, par M. L. M. Ouvrage enrichi de Cartes & de Figures. To. 1. II. Paris, 1753. -- 1: 2 Vol. Demi veau. :1	2. —
24-26	Histoire de la Louisiane, -- ornée de deux Cartes & de 40 Planches en Taille douce. Par M. le Sage du Frals. To. 1. II. III. Paris, 1750. -- 1: 3 Vol. Demi veau. :1	4. 18.
27.	Nouveaux Voyages aux Indes Occidentales. -- au Mississipi. Par M. Bossu. -- P. 1. II. Amsterdam, 1769. 1. avec fig. :1	1. —
28.	Relation du Voyage du Port Royal de l'Aradie ou de la Nouvelle France. -- Par M. Sicé. -- Amsterdam, 1710. -- 1: Demi veau. :1	15
29.	Histoire de la Virginie, -- Par un Auteur natif & habitant du Pays. Traduite de l'Anglois. Enrichie de Figures. Orleans & Paris, 1707. -- 1: en veau. :1	27.
30.	A Description of South Carolina; London: 1761. -- -- -- -- -- 1: 80 pages 1: Demi veau. :1	30
*	Relation de divers Voyages faits dans l'Afrique, dans l'Amérique, & aux Indes Occidentales. -- Par le Sieur Gralfe de Grand-Pierre. -- Paris, 1718. v. Sect. 7) Afrique. n. 14. --	
31-32.	Nouvelle Relation, contenant les Voyages de Thomas Gage dans la Nouvelle Espagne, -- Avec la Description de la Ville de Mexico. -- To. 1. II. Amsterdam, 1721. avec figures -- 1: 2 Vol. en veau. :1	1. 30
33-35.	Voyages de Francois Coreal aux Indes occidentales, Contenant ce qu'il y a vu. -- depuis 1666, jusqu'en 1697. Traduits de l'Espagnol, avec une Relation de la Guiane de Wallher Raleigh, & la Voyage de Harbomugh à la Mer de Sud. Traduits de l'Anglois. To. 1. II. III. Amsterdam, 1722. 1. avec fig. :1	2. —
36-38.	Histoire naturelle, civile & géographique de l'Orénoque, -- Par le D. Joseph Gumila. -- Traduite de l'Espagnol -- par M. Eudont. -- To. 1. II. III. Angnon, -- 1750. -- 1: 3 Vol. Demi veau. :1	2. 6.
39	Historia Navigationis in Brasiliam quae & America dicitur. -- a Johanne Leis Burundo Gallice scripta. Nunc vero -- Latinitate donata & variis figuris illustrata. Genes. 1594. -- -- -- 1: velin. :1	12.
40.	Histoire naturelle de la Hollande Equinoxiale; ou Description des Animaux Plantes -- qui se trouvent dans la Colonie de Surinam. -- Par Philippe Famin. -- Amsterdam, 1765. -- 1: Demi veau. :1	33.
41-44.	Histoire des Aventuriers Fictifs qui se sont signalés dans les Indes. -- le tout enrichi de Cartes Géographiques & de Figures en taille-douce. Par Alexandre Olivier Carmetin Nouvelle Edition -- augmentée de l'Histoire des Pirates Anglois. -- par le Capit. Charles Johnson. To. 1. II. III. IV. Geneva, 1744. -- -- -- -- -- 1: 4 Vol. Demi veau. :1	2. 12.
45	Nouvelle Relation de la France Equinoxiale, -- Avec des Figures dessinées sur les lieux. -- Par Pierre Barnepe. -- Paris, 1743. -- -- -- -- -- 1: en veau. :1	1. —
46-51.	Nouveau Voyage aux Isles de l'Amérique. -- Ouvrage enrichi de plus de cent Cartes, Plans et Figures en Taille-douce. 1: par le P. J. B. Labat. :1 To. 1- VI. Paris, 1722. -- -- -- -- -- 1: 6 Vol. en veau. :1	7. —
52.	Le Tableau de l'Isle de Tabago, -- L'une des Isles Antilles de l'Amérique. -- Leyde 1665. -- 1: velin. :1	6.
*	Voyage du Chevalier des Marchais en Suinée, -- & à Cayenne. -- Amsterdam 1731. -- v. Afrique Sect. 7. n. 11. 12	
**	Histoire philosophique & politique des Etablissements & du Commerce des Européens dans les deux Indes. To. 1- VI. Amsterdam, 1772. v. Affie. Sect 7) n. 84-91.	
52.	Manuskript von der Amurikanischen Galtinsel Saliboniam: -- Ingeposten von einem Jesuiten der Gesellschaft Jesu, welcher lang darinn sein Kloster fast galubt hat. 1: Pagert aus Valparaiso. :1 Manuscript, 1772. 1: c. f. :1 1: Demi veau. :1	1.
*	Tabris Confling. -- Ders nay San Spanislan Candax in Euroya und Amurika. Carliw, 1766. v. Sect. 2. b) B. D. Espagne. n. 10.	

Latus.



22  
chat

8

16

15

27

30

20

6

12

33

12

6





Faint, illegible text on a blank page, possibly bleed-through from the reverse side. The text is arranged in approximately 20 horizontal lines across the page.









Folio.

VI. Histoire  
3) Chronologie.

1. Chronologia Historiae vniuersalis ab orbe condito ad nostra usque tempora Tabulis distinctis descripta -- a  Davide Koelero  -- Nurnbergae. 1736. --  
*1: carton. 1)*
2. Die Universal-Historie. Von Anfang der Welt bis auf das Jahr Christi MDCXXV.  
in XX chronologifchen Tabellen von  Johann S. J. Sylvester Tappan. 1)  
*1: demi veau. 1)*
3. P. Christophori Schraderi Tabulae chronologicae a prima rerum origine ad annum  
M.D.C.C.XXXIV. -- Helmstadtj. 1689. --  
*1: carton. 1)*
4. Chronologie des Papes -- jusqu'à  Benoit XIV. -- voir au jour par  J. Chevillard. 3 feuilles, collées ensemble. 1)
5. Chronologie des Empereurs & des Imperatrices d'occident depuis Charlemagne jusqu'à  
present 1:  Charles VI. 1) par le même. 1: 2 f. ensemble. 1)
6. Chronologie des Roys d'Angleterre depuis  Egbert 1<sup>er</sup>. jusqu'à present. 1:  George II. 1) par le  
même. 1: 2 f. ensemble. 1)
7. Chronologie des Rois & Reines de France depuis  Faramond jusqu'à present 1:  Louis XIV.  
par le même. 1: 2 f. ensemble. 1)
8. Les Rois, Reines, Ducs, Pairs de France & autres Ducs vivans en 1736. par le même 1: 3 f.  
ensemble. 1)
9. Les Noms, Qualités, Armes & Blasons des Grand Senechaux & Connestables de France.  
par le même. 1: 1 f.
10. Les Noms, Qualités, Armes & Blasons de Nost. les Frans Amiraux et Generaux des  
Galeres de France -- par le même. 1: 2 f. ensemble. 1)
11. Les Noms & Armes des Chanceliers & Gardes des Sceaux de France, par le même. 1: 2 f. 1)
12. Noms, Qualités, Armes et Blasons de Nost. les Secretaires d'Etat, depuis le regne du  
 Roy Henry II. jusqu'à present, 1: 1700. 1) par le même. 1: 2 f. ensemble. 1)
13. Chronologie des principaux Ministres d'Etat, Suintendans & Contrôleurs Generaux des  
Finances, depuis la suppression des Suintendans, qui ont été sous les Roys de la  
3<sup>e</sup> Race -- par le même. 1: 2 f. ensemble. 1)
14. Les Noms, Qualités, Armes & Blasons de nos Nost. les Marschaux de France -- jusqu'à  
present. 1: 1741. 1) par le même. 1: 2 f. ensemble. 1)
- 15-20. Les Noms, Qualités, Armes et Blasons de tous les Chevaliers, Commandeurs, & Officiers de  
l'ordre du St. Esprit 1: jusqu'à 1737. 1) par le même. 1: 6 doubles feuilles. 1)
21. Grands Maistres de Malthe. 1: jusqu'à 1736. 1) par le même. 1: 1 f. 1)
22. Tableau de l'Honneur, ou Abrégé méthodique de la Science du Blazon. par le même 1: 2.  
f. ensemble. 1)  
*1: en blanc, format d'Atlas. N. Collection curieuse & rare, le tout gravé en cuivre. 1)*
23. L'Art de vérifier les Dates des Faits historiques, des Chartes, des Chroniques  
& autres anciens Monumens. -- Nouvelle Edition. -- par un Religieux Benedictin  
de la Congregation de S. Maur. Paris, 1770. --  
*1: veau fauve. 1)*
24. Tables Chronologiques & historiques de l'Histoire ancienne & moderne. par  L. Roux  
Paris, 1672. 1: gravées en 16 planches, faisant 8 Tables, format d'Atlas. 1)  
*1: en blanc. N. Fort estimée & rare, ayant été supprimées à cause de plusieurs passages  
concernant la Religion Protestante. v. Anglet du Fresnoy. To. 3. p. 45. Sebure. n. 4313. 1)*
- \* Recueil de Differentes Tables Genealogiques & Chronologiques, gravées par  M. Scutter, à  
Augsbourg. v. Sect. 7. n. 10.
25. Series chronologica, Olympiadum, Pythiadum, Isthmiadum, Nemeadum, quibus veteres  
Graeci tempora sua notiebantur; -- per  Guiljelmum Lloyd, -- Oxoniae, 1700. --  
*1: demi veau. 1)*

10

10.

10.

6.

12.

