


**Landesbibliothek Oldenburg**

**Digitalisierung von Drucken**

**Niekammer's Güter-Adreßbücher**

**Leipzig, 1914[?]**

**urn:nbn:de:gbv:45:1-5309**



Landesbibliothek Oldenburg

SEYFERT,  
Landwirtschaft  
liches  
Adressbuch.

Geschicht. IXA

631c


Geschicht. IX.


A.

631 c

Oldenburg







.....  
NIEKAMMER'S GÜTER-ADRESSBÜCHER BAND XI.  
.....

Landwirtschaftliches Adreßbuch  
der  
größeren Höfe und Güter  
im  
**Herzogtum Oldenburg**

Verzeichnis

sämtlicher größeren Höfe und Güter des Herzogtums mit Angabe des Grundsteuer-Rein-  
ertrages, der Gesamtfläche und des Flächeninhalts der einzelnen Kulturen, des Viehbestandes,  
aller industriellen Anlagen und der Fernsprechanschlüsse, Angabe der Besitzer, Pächter  
und Verwalter, der Post-, Telegraphen- und Eisenbahnstationen und deren Entfernung  
vom Hofe, der evangelischen und katholischen Kirchspiele, der Standesamtsbezirke, der  
Gendarmeriestationen, der Amtsgerichte, einem alphabetischen Orts- und Personenregister, dem

Handbuch der staatlichen Behörden

sowie einer Karte des Herzogtums im Maßstabe 1:1000 000

**Mit Unterstützung des Großherzoglichen Ministeriums  
und der Landwirtschaftskammer zu Oldenburg**

nach amtlichen Quellen und auf Grund direkter Angaben bearbeitet

von

Ernst Seyfert

Mit einer Einleitung

von

Dr. phil. Khuen

Geschäftsführer der Landwirtschaftskammer

und einem Beitrag

von

Dr. phil. Felling

Assistent der landwirtschaftlichen Versuchsstation zu Oldenburg

.....  
Leipzig 1914

Reichenbach'sche Verlagsbuchhandlung



Nachdruck streng untersagt.

194

Druck von Oscar Brandstetter in Leipzig.





# Inhaltsverzeichnis.

	Seite		Seite
Inhaltsverzeichnis . . . . .			III
Vorwort . . . . .			V
<b>Großherzoglich Oldenburgisches Haus . . . . .</b>			<b>VII</b>
Hofstaat . . . . .	VII	Hofintendantur . . . . .	VIII
Oberhof- und Hofchargen . . . . .	VII	Hofhaltung Sr. Hoheit des Herzogs Georg Ludwig . . . . .	VIII
Hofdirektion . . . . .	VII	Hausfideikommiß-Direktion . . . . .	VIII
Hofmarschallamt . . . . .	VIII	Großherzogliches Kabinett . . . . .	VIII
Hofstallmeisteramt . . . . .	VIII	Adjutantur Sr. Königlichen Hoheit des Großherzogs . . . . .	VIII
Verwaltung der Hofkapelle . . . . .	VIII		
<b>Staatsministerium . . . . .</b>			<b>VIII</b>
Ministerialvorstände . . . . .	VIII	Staatsgerichtshof . . . . .	IX
Vortragende Räte:		Bevollmächtigter zum Bundesrat . . . . .	X
Im Ministerium des Innern . . . . .	VIII	Abgeordnete zum Reichstage . . . . .	X
In den Ministerien der Justiz und der Kirchen und Schulen . . . . .	VIII	Militär und Militärbehörden . . . . .	X
Im Ministerium der Finanzen . . . . .	VIII	Reichspost- und Telegraphenverwaltung . . . . .	X
Referenten:		Reichsbankverwaltung . . . . .	X
Im Ministerium des Großherzogl. Hauses und der auswärt. Angelegenheiten . . . . .	VIII	Behörden usw. für das Großherzogtum:	
Im Ministerium der Kirchen und Schulen . . . . .	VIII	Das Staatsministerium . . . . .	X
Im Ministerium des Innern . . . . .	VIII	Das Haus- und Zentralarchiv . . . . .	X
Finanzbureau:		Das Statistische Landesamt . . . . .	X
Hauptkassen-Verwaltung . . . . .	IX	Metereologische und Regenstationen und Gewitterbeobachtungsstation . . . . .	X
Buchhalterei und Kontrolle . . . . .	IX	Agenturen der deutschen Seewarte zu Hamburg . . . . .	XI
Revision . . . . .	IX	Die Direktion der Witwen-, Waisen- und Leibrentenkasse . . . . .	XI
Ministerial-Expedition . . . . .	IX	Verwaltungsgerichte:	
Erbschaftssteuerbehörden:		Oberverwaltungsgericht . . . . .	XI
Oberbehörde . . . . .	IX	Verwaltungsgerichte für das Herzogtum Oldenburg . . . . .	XI
Erbschaftsteuerämter . . . . .	IX	Versicherungsbehörden:	
Zuwachssteuerbehörden:		Oberversicherungsamt . . . . .	XI
Oberbehörde . . . . .	IX	Staatliche Versicherungsämter . . . . .	XI
Zuwachssteuerämter . . . . .	IX		
Der Landtag . . . . .	IX		
<b>Weltliche Behörden usw. für das Herzogtum Oldenburg . . . . .</b>			<b>XII</b>
<b>Ministerium des Innern.</b>		<b>Ablösungsbehörden:</b>	
Ämter und Magistrate . . . . .	XII	Ablösungskommission . . . . .	XVI
Das Deichamt . . . . .	XIV	Revisionsbehörde . . . . .	XVI
Vorstände der Wasserbauengenossen-schaften . . . . .	XIV	Landessparkasse zu Oldenburg . . . . .	XVI
Kanalbauamt . . . . .	XIV	Staatliche Kreditanstalt . . . . .	XVI
Landesökonomiewesen . . . . .	XIV	Landwirtschaftliches Schulwesen . . . . .	XVI
Körungskommission für die Förderung der Pferdezucht . . . . .	XV	Nahrungsmitteluntersuchungsamt . . . . .	XVI
Verband der Züchter des Oldenburger elegant. schwer. Kutschpferdes (nördl. Zuchtgebiet) . . . . .	XV	Standesvertretungen:	
Pferdezüchterverband der Münsterländ.-Oldenburg.-Geest (südl. Zuchtgebiet) . . . . .	XV	Ärzttekammer . . . . .	XVI
Medizinalwesen . . . . .	XV	Landwirtschaftskammer für das Herzogtum Oldenburg . . . . .	XVI
Gendarmeriekommando . . . . .	XV	Handelskammer für das Herzogtum Oldenburg . . . . .	XVII
Oldenburgische Landesbrandkasse . . . . .	XV	Handwerkskammer für das Herzogtum Oldenburg . . . . .	XVII
Landesversicherungsanstalt Oldenburg . . . . .	XVI	<b>Ministerium der Justiz.</b>	
Berufsgenossenschaft Oldenburger Landwirte . . . . .	XVI	Oberlandesgericht . . . . .	XVII
		Landgericht . . . . .	XVII
		Amtsgerichte . . . . .	XVII



	Seite		Seite
Ministerium der Kirchen u. Schulen.		Ministerium der Finanzen.	
Kommission für die Angelegenheiten der öffentlichen Bibliothek . . . . .	XVII	Forstwesen . . . . .	XVIII
Evangelisches Schulwesen:		Kataster- und Vermessungswesen:	
Evangelisches Oberschulkollegium . .	XVIII	Katasterbureau des Staatsministe- riums . . . . .	XVIII
Römisch-katholisches Schulwesen:		Domäneninspektion . . . . .	XVIII
Kathol. Oberschulkollegium (Vechta)	XVIII	Verwaltung der Zölle und indirekten Steuern . . . . .	XVIII
Jüdisches Schulwesen:		Staatseisenbahnverwaltung . . . . .	XVIII
Außerordentliches Mitglied des Evan- gelischen Oberschulkollegiums . .	XVIII		
Kirchliche Behörden usw. für das Herzogtum Oldenburg . . . . .	XVII	Bischöfliches Offizialat in Vechta . . . . .	XVIII
Oberkirchenrat . . . . .	XVIII	Jüdisches Kirchenwesen . . . . .	XVIII
Kommission zur Wahrnehmung der staat- lichen Rechte hinsichtlich der römisch- katholischen Kirche . . . . .	XVIII		
<b>Die landwirtschaftlichen und allgemein-wirtschaftlichen Verhältnisse des Herzogtums Oldenburg.</b> Von Dr. phil. K h u e n, Geschäftsführer der Landwirtschaftskammer zu Oldenburg.			
Allgemeine Geschichte und geographische Mitteilungen . . . . .	XIX		
Die Landwirtschaft im Herzogtum Oldenburg . . . . .	XXIII		
Die Viehzucht . . . . .	XXV		
Die Landwirtschaftskammer . . . . .	XXXII		
Das landwirtschaftliche Genossenschaftswesen . . . . .	XXXVII		
Die landwirtschaftlichen Lehranstalten . . . . .	XXXVII		
<b>Die Anwendung der künstlichen Düngemittel und ihr Einfluß auf die Entwicklung der Olden- burgischen Landwirtschaft.</b> Von Dr. phil. F e l l i n g, Assistent der landwirtschaftlichen Versuchsstation zu Oldenburg . . . . .	XXXVIII		
<b>Verzeichnis der größeren Höfe und Güter im Herzogtum Oldenburg.</b>			
Amt Brake . . . . .	2. 222	Amt Oldenburg . . . . .	144
„ Butjadingen . . . . .	22. 222	„ Rüstringen . . . . .	158
„ Delmenhorst . . . . .	50. 224	„ Varel . . . . .	162
„ Elsfleth . . . . .	58. 224	„ Vechta . . . . .	174
„ Friesoythe . . . . .	78. 224	„ Westerstede . . . . .	202
„ Jever . . . . .	84. 224	„ Wildeshausen . . . . .	210
„ Kloppenburg . . . . .	124		
Nachtrag . . . . .			222
Ortsverzeichnis . . . . .			226
Druckfehlerberichtigung . . . . .			232
Namenverzeichnis . . . . .			233
Bezugsquellenverzeichnis empfehlenswerter Firmen . . . . .			257
Inserate . . . . .			262

## Vorwort.

Für das Herzogtum Oldenburg, den Hauptteil des Großherzogtumes, gab es bisher kein Buch, welches zahlenmäßiges Material über die Einzelbetriebe seiner blühenden Landwirtschaft geboten hätte, während von den übrigen Teilen Deutschlands ähnliche Bücher seit Jahrzehnten bestehen und häufige Neuauflagen erleben.

Einer von verschiedenen Seiten an uns ergangenen Aufforderung, ein derartiges Adreßbuch in unserer Sammlung „Niekammer's Güteradreßbücher“ zu veröffentlichen, glaubten wir deshalb entsprechen zu sollen, und fanden bei unseren Vorbereitungen erfreulicherweise eine ebenso lebenswürdige wie tatkräftige Unterstützung bei den maßgebenden staatlichen Behörden und Korporationen.

Unserer Bitte um eine gütige Förderung unseres Unternehmens entsprach zunächst das Großherzogliche Ministerium, und wir möchten hier des lebenswürdigen Interesses und der wertvollen Ratschläge gedenken, welche Herr Geheimer Oberregierungsrat Ruhstrat dem Zustandekommen des Buches widmete. Eine weitere Vervollständigung erhielt unser Material durch die Mitarbeit des Großherzoglichen Statistischen Landesamtes, dessen Vorsteher, Herr Professor Dr. Ephraim, unseren Arbeiten jede mögliche Förderung zuteil werden ließ.

Besonders wertvoll wurde uns die Unterstützung der Landwirtschaftskammer für das Herzogtum, und wir verdanken dem Vorstände der Kammer, wie deren Hauptgeschäftsführer, Herrn Dr. von Wenckstern, in erster Linie das große Interesse, welches die einzelnen Herren Landwirte dem Buche entgegenbrachten.

Allen vorgenannten Herren sei an dieser Stelle für ihre Unterstützung unserer Arbeit verbindlichst gedankt.

Schließlich gedenken wir noch der freundlichen Mitarbeit der Herren Dr. Khuen, Geschäftsführer an der Landwirtschaftskammer, und Dr. Felling, Assistent an der Landwirtschaftlichen Versuchsstation; wir danken diesen Herren wie allen anderen, deren Namen hier nicht aufgezählt werden können, gleichfalls für ihre Mitarbeit.

Schwierigkeiten bereitete die Festsetzung einer Minimalgröße, von welcher ab die einzelnen Höfe aufzunehmen waren, und bei einer einseitigen Berücksichtigung der Fläche jedes Betriebes wären z. B. die relativ kleineren, aber wertvolleren Marschhöfe den Geesthöfen gegenüber benachteiligt worden. Einem gütigen Ratschlage des Herrn Geheimen Oberregierungsrates Ruhstrat folgend, entschlossen wir uns, jeden Hof von mindestens 50 ha Gesamtgröße unbedingt aufzunehmen, außerdem jedoch auch kleinere Höfe, welche bei geringerer Fläche einen Grundsteuer-Reinertrag von mindestens 800 Mark aufwiesen. Hierdurch hatten wir ein Mittel gefunden, um alle Höfe von einem gewissen wirtschaftlichen Werte aufzuführen. Bei den wechselnden Größenverhältnissen der Flächen und des Reinertrages fanden naturgemäß auch eine Anzahl Höfe Aufnahme, welche die Minimalgröße nicht ganz erreichen.

Die Bearbeiter und Herausgeber haben bei der Redaktion des Adreßbuches jede nur denkbare Sorgfalt angewandt. Wenn dennoch hier und da kleine Unrichtigkeiten vorhanden sein sollten, welche auf Grund der zu unserer Verfügung stehenden Hilfsmittel nicht zu vermeiden waren, so bitten wir um gütige Nachsicht und freundliche Benachrichtigung, und weisen gleichzeitig darauf hin, daß bei der erstmaligen Herausgabe eines solchen Buches besonders große Schwierigkeiten zu überwinden sind.

Sollte das vorliegende Werk das Lob und die Zustimmung der staatlichen Behörden, sowie der Landwirtschaft des Herzogtums sich erringen, so ist sein Zweck erfüllt.

Leipzig, Mai 1914.

Herausgeber und Verlag.



# B. Holthaus, Maschinenfabrik Akt.-Ges.

ca. 300 Arbeiter

Dinklage i. Oldbg.

Gegründet 1850

Größte Spezialfabrik für landwirtschaftliche Maschinen  
des Großherzogtums Oldenburg

Alleinige Fabrikantin des patentamtlich geschützten  
**Motordreschers „Reform“**



Stabile Bauart. — Körnerfreies Ausschütteln des Strohes. — Große Leistung bei niedrigem Kraftverbrauch. — Tadellose marktfertige Reinigung. — Höchste Auszeichnungen auf allen beschickten Ausstellungen.

Sämtliche Lagerstellen laufen in Staufferbüchsen, Ringschmier- oder Calypsol-Dauerschmierlagern.

Ferner empfehlen:

**Breitdrescher** mit und ohne **Rollschüttler**, **Stiftendrescher** mit Klappe, **Breit- oder Rollschüttler**, **Göpel**, **Mähmaschinen**, **Schrotmühlen** und **Steinmühlen** von 90 bis 150 cm Steindurchmesser. — Man verlange Katalog 1914.



## Großherzoglich Oldenburgisches Haus.

Friedrich August,

Großherzog von Oldenburg, Erbe zu Norwegen, Herzog von Schleswig, Holstein, Stormarn, der Dithmarschen und Oldenburg, Fürst von Lübeck und Birkenfeld, Herr von Jever und Kniphausen usw., Königliche Hoheit, geboren 16. November 1852. — Vermählt mit

Elisabeth Alexandrine Mathilde Auguste,

Herzogin zu Mecklenburg, Königliche Hoheit, geboren am 10. August 1869.

Kinder:

- a) erster Ehe: Herzogin **Sophie Charlotte**, geboren 2. Februar 1879, vermählt am 27. Februar 1906 mit **Wilhelm Eitel-Friedrich Christian Karl**, Prinz von Preußen, Königliche Hoheit,
- b) zweiter Ehe:
  1. Erbgroßherzog **Nikolaus Friedrich Wilhelm**, Königliche Hoheit, geboren 10. August 1897,
  2. Herzogin **Ingeborg Alix**, Hoheit, geboren 20. Juli 1901,
  3. Herzogin **Alburg Marie Mathilde Olga**, Hoheit, geboren 19. Mai 1903.

Bruder:

Herzog **Georg Ludwig**, Hoheit, geboren 27. Juni 1855.

### Hofstaat.

#### Hofstaat Seiner Königlichen Hoheit des Großherzogs.

##### Oberhof- und Hofchargen:

- Se. Exz. Oberhofmeister und Kammerherr **Frhr. v. Frydag**.
- Se. Exz. Ober-Hof- und Haus-Marschall und Kammerherr **v. Wedderkop**, Kgl. Preuß. Oberst z. D., Vorstand des Hofmarschall-Amtes und Vorsitzender der Hausfideikommiß-Direktion.
- Se. Exz. Oberkammerherr **Frhr. v. Bothmer-Bennemühlen**, Kgl. Preuß. Rittmeister z. D., Vorstand des Kammerherren-Amtes.
- Se. Exz. Oberschloßhauptmann und Kammerherr **Frhr. v. Rössing**.
- Oberstallmeister und Kammerherr **v. Wenckstern**, Kgl. Preuß. Rittmeister a. D., Vorstand des Hofstallmeisteramtes.
- Vize-Oberjägermeister und Kammerherr **Blecken v. Schmeling**, Kgl. Preuß. Major z. D., Vorstand der Güter-Administration in Eutin.

##### Hofdirektion:

- Se. Exz. Ober-Hof- und Haus-Marschall **v. Wedderkop**, Vorsitzender.
- Se. Exz. Oberkammerherr **Frhr. v. Bothmer-Bennemühlen**.
- Se. Exz. General-Intendant und Kammerherr **v. Radetzky-Mikulicz**, Kgl. Preuß. Major a. D. Oberstallmeister von **Wenckstern**.

##### Kammerherrenamt:

Vorstand: Se. Exz. Oberkammerherr **Frhr. v. Bothmer-Bennemühlen**.

##### Kammerherren:

- Kgl. Preuß. Generalmajor z. D. **Frhr. v. Gayl** (titl.).
- Se. Exz. Oberhofmeister **Frhr. v. Frydag**.
- Se. Exz. Oberschloßhauptmann **Frhr. v. Rössing**.
- Se. Exz. Oberkammerherr a. D. **Frhr. v. Friesen**.
- Se. Exz. Oberstallmeister a. D. **v. Schnehen**, Kgl. Sächsischer Generalmajor a. D.

Se. Exz. Amtshauptmann, Oberhausmarschall a. D. **Frhr. v. Rössing**.

Se. Exz. General-Intendant **v. Radetzky-Mikulicz**.

Se. Exz. Ober-Hof- und Haus-Marschall **v. Wedderkop**.

Hofmarschall **Frhr. v. Toll**, Kgl. Preuß. Oberleutnant a. D.

Oberjägermeister a. D. **Baron v. Blome**.

Oberstallmeister **v. Wenckstern**.

**v. Baumbach**, Kgl. Preuß. Rittmeister a. D.

Kgl. Preuß. Oberstleutnant a. D. **v. Humann** (titl.).

Kgl. Preuß. Oberst a. D. **v. d. Marwitz** (titl.).

Vize-Oberjägermeister **Blecken v. Schmeling**.

Kgl. Preuß. Rittmeister a. D. **Graf zu Rantzau** (titl.).

##### Hofjägermeister:

**v. Witzleben** (titl.).

##### Kammerjunker:

Amtsrichter **Frhr. v. Gayl** (titl.).

##### Jagdjuncker:

Kais. Landforstmeister **Frhr. v. Berg** (titl.).

##### Leibärzte:

Medizinalrat, Amtsarzt **Dr. Barnstedt**.

Stabsarzt **Dr. Rommel**.

Generaloberarzt **Dr. Löhr**, Frankfurt a. Oder (titulär).

Leibarzt und Sanitätsrat **Dr. Müller** in Wiesbaden (titulär).

##### Kammerfurier:

**Hoppe**.

Expedient des Kammerherrenamts:

Expedient **Baumann**.

##### Sammlungen.

Vorstand: Se. Exz. Oberkammerherr **Frhr. v. Bothmer-Bennemühlen**.

##### Garten- und Parkverwaltung.

Vorstand: Se. Exz. Oberkammerherr **Frhr. v. Bothmer-Bennemühlen**.



**Hofmarschallamt:**

Vorstand: Se. Exz. Ober-Hof- und Haus-Marschall und Kammerherr v. Wedderkop.  
Hofmarschall und Kammerherr Frhr. v. Toll.

**Hofstallmeisteramt:**

Vorstand: Oberstallmeister und Kammerherr v. Wenckstern.

**Marstall-Offiziere:**

Stallmeister: unbesetzt.  
Marstalls-Tierarzt: Die Wahrnehmung des Dienstes eines Marstalls-Tierarztes ist dem Stabs-Veterinär im Oldenb. Drag.-Regiment Nr. 19, Brohl, bis weiter übertragen.

**Verwaltung der Hofkapelle:**

Vorstand: Se. Exz. General-Intendant und Kammerherr v. Radetzky-Mikulicz.  
Hof-Kapellmeister Boehe.

**Hofintendantur:**

Vorstand: Se. Exz. Ober-Hof- und Haus-Marschall und Kammerherr v. Wedderkop.

Anderweitig beim Großherzoglichen Hofe angestellt:

Gouverneur Seiner Königlichen Hoheit des Erbgroßherzogs: Ordonnanzoffizier, Rittmeister v. Mach.

Lehrer Seiner Königlichen Hoheit des Erbgroßherzogs: Oberlehrer Professor Dr. Krieg.  
Gouvernante Ihrer Hoheiten der Herzoginnen Ingeborg und Altborg: Hofdame (titl.) Fräulein v. Dorpowski.

Französische Gouvernante: Frau v. Hugenberg.

**Hofhaltung Seiner Hoheit des Herzogs Georg Ludwig.**

Vorstand: Se. Exz. Ober-Hof- und Haus-Marschall und Kammerherr v. Wedderkop.

**Hausfideikommiß-Direktion.**

Vorsitzender: Se. Exz. Ober-Hof- und Haus-Marschall und Kammerherr v. Wedderkop.

Mitglieder: Staatsrat Meyer.  
Geheimer Oberfinanzrat Bödeker.

Stellvertreter: Geheimer Oberfinanzrat und Oberzolldirektor Gramberg.  
Oberregierungsrat Mutzenbecher.

**Großherzogliches Kabinett.**

Vorstand: Staatsrat Meyer.

**Adjutantur Seiner Königlichen Hoheit des Großherzogs.**

Oberst v. Jordan, Flügeladjutant, Vorstand der Militär-Kanzlei.

Rittmeister v. Wedderkop, Flügeladjutant (mit der Uniform des Oldenburg. Drag.-Regiments Nr. 19).

Rittmeister v. Düring, persönlicher Adjutant (mit der Uniform des Oldenb. Dragoner-Regiments Nr. 19).

Rittmeister v. Mach, Ordonnanzoffizier und Gouverneur Sr. Kgl. Hoheit des Erbgroßherzogs.

Militär-Kanzlei.

Kabinettsregistrator Heintorf.

**Staatsministerium.****Ministerialvorstände:**

(Die Ministerialvorstände bilden das Staatsministerium als Gesamtministerium.)

Se. Exz. Minister Ruhstrat I, Minister der Finanzen, Vorsitzender.

Se. Exz. Minister Ruhstrat II, Minister der Justiz, der Kirchen und Schulen und der Militärangelegenheiten.

Se. Exz. Minister Scheer, Minister des Innern, des Großherzoglichen Hauses und der auswärtigen Angelegenheiten.

**Vortragende Räte.****Im Ministerium des Innern:**

Geheimer Oberbaurat Hoffmann.

Geheimer Oberregierungsrat Calmeyer-Schmedes.

Geheimer Oberregierungsrat Ruhstrat.

Oberregierungsrat Willms.

Oberregierungsrat Wilhelm Mutzenbecher, zugleich Referent in Militärangelegenheiten beim Staatsministerium und beim Ministerium der Justiz.

Oberregierungsrat Tenge.

Regierungsrat Dr. Buhlert.

**In den Ministerien der Justiz und der Kirchen und Schulen:**

Geheimer Oberregierungsrat und Präsident des Oberkirchenrats v. Finckh.

**Im Ministerium der Finanzen:**

Geheimer Oberfinanzrat Bödeker.

Geheimer Oberfinanzrat und Oberzolldirektor Gramberg.

Geheimer Oberfinanzrat Meyer.

Geheimer Oberbaurat Freese.

Oberfinanzrat Stein.

Oberbaurat Rieken.

**Referenten.****Im Ministerium des Großherzoglichen Hauses und der auswärtigen Angelegenheiten:**

Staatsrat Meyer.

**Im Ministerium der Kirchen und Schulen.**

Oberschulrat Dr. Weßner, für die Angelegenheiten der nicht zum Bereiche des evangelischen Oberschulkollegiums in Oldenburg gehörigen höheren Schulen des Großherzogtums.

**Im Ministerium des Innern:**

Oberstallmeister und Kammerherr v. Wenckstern.

Ober-Vermessungsdirektor Schwarting.

Landphysikus, Medizinalrat Dr. Schlaeger.

Direktor Dr. Mehner.



**Finanzbureau.****Hauptkassen-Verwaltung.**

Vorstand: Landeskassierer Kaiser.

**Buchhalterei und Kontrolle.**

Vorstand: Hauptkasseninspektor Sandstede.

**Revision.**

Vorstand: Oberrevisor Uhlhorn.

**Ministerial-Expedition.**

Vorstand: Kanzleivorsteher Strauß.

**Erbschaftssteuerbehörden.****Oberbehörde:**

Geheimer Oberfinanzrat und Oberzolldirektor Gramberg mit der Verwaltung beauftragt.

**Erbschaftssteuerämter.**

Die Ämter.

(Die Städte I. Klasse treten den gleichnamigen Ämtern hinzu.)

**Kommission für die staatliche land- und forstwirtschaftliche Unfallversicherung.**Geheimer Oberfinanzrat Bödeker.  
Regierungsassessor Riekes.  
Forstmeister Barnstedt.**Zuwachssteuerbehörden.****Oberbehörde.**

Geheimer Oberfinanzrat und Oberzolldirektor Gramberg mit der Verwaltung beauftragt.

**Zuwachssteuerämter.**

Die Ämter.

Die Städte I. Klasse.

**Der Landtag.****Abgeordnete.**

Wahlkreis:

- I. 1. Oberbürgermeister Tappenbeck, Oldenburg.
2. Professor Dr. Dursthoff, daselbst.
3. Ratsherr Wessels, daselbst.
- II. 4. Gemeindevorsteher Dannemann, Tungeln.
5. Sattlermeister Möller, Osternburg.
- III. 6. Maurermstr. Kleen, Donnerschwee.
7. Kaufmann Behrens, Eversten.
- IV. 8. Ökon.-Rat Feldhus, Zwischenahn.
- V. 9. Gemeindevorsteher Lanje, Westerstede.
- VI. 10. Ziegeleibesitzer Schmidt, Zetel.
11. Ziegeleibesitzer Brumund, Varel.
- VII. 12. Gemeindevorsteher Gerdes, Neu-Abbikenhäusen.
13. Landwirt Schipper, Langwerth.
- VIII. 14. Gastwirt Buddenberg, Rüstringen.
15. Gewerkschaftsbeamter Meyer, das.
- IX. 16. Krankenkassenrendant Heitmann, Oldenburg.
17. Malermeister Heller, Nordenham.

**Wahlkreis:**

- X. 18. Gemeindevorsteher Tantzen, Stollhamm.
19. Landwirt Th. Tantzen, Heering.
- XI. 20. Kaufmann Müller, Brake.
21. Landwirt R. Tantzen, Rodenkirchen.
- XII. 22. Ökon.-Rat Schröder, Nordermoor.
23. Gemeindevorsteher Koopmann, Hörspe.
- XIII. 24. Unbesetzt.
25. Gemeindevorsteher Plate, Hemmelskamp.
- XIV. 26. Weinküfer Schmidt, Delmenhorst.
- XV. 27. Expedient Jordan, daselbst.
- XVI. 28. Landwirt Hollmann (Heinrich), Geveshausen.
- XVII. 29. v. Friecken, Bomhof.
30. Bürgermeister Berding, Vechta.
- XVIII. 31. Zeller Westendorf, Bünne.
32. Brennereibesitzer Enneking, Borringhausen.
- XIX. 33. Bürgermeister Feigel, Kloppenburg.
- XX. 34. Oberverwaltungsgerichtsrat Dr. Driver, Oldenburg.
- XXI. 35. Apotheker König, Lönigen.
- XXII. 36. Kaufmann Pekeler, Elisabethfehn.
- XXIII. 37. Bauunternehmer Steenbock, Eutin.
38. Unbesetzt.
- XXIV. 39. Maurer Fick, Stockelsdorf.
40. Gärtner Bull, Ravensbusch.
- XXV. 41. Landwirt Henn, Oberhosenbach.
- XXVI. 42. Oberamtsrichter Hartong, Birkenfeld.
- XXVII. 43. Rechtsanwalt Dörr, Idar.
- XXVIII. 44. Buchdruckereibesitzer Hug, Bant.
- XXIX. 45. Landwirt Mohr, Bergen.

**Bureau des Landtags.**

Präsidium: Präsident Abg. Schröder.

Vizepräsident: Abg. Tantzen, Stollhamm.

Schriftführer: Abg. Dannemann, Pekeler,

Schipper.

Landtagsregistrator: Archivregistrator Tesenfitz.

**Staatsgerichtshof.**

Präsident: Oberlandesgerichtspräsident Niebour.

**Mitglieder:**

Von der Staatsregierung ernannt:

Oberlandesgerichtsrat Ramsauer.

Landgerichtsdirektor Bothe,

Geh. Justizrat Rüder.

Vom Landtage erwählt:

Landgerichtspräsident Bödeker.

Geh. Justizrat Brauer.

Oberlandesgerichtsrat Weinberg.

Durch das Los berufen:

Oberlandesgerichtspräsident Niebour.

**Ersatzrichter:**

Von der Staatsregierung ernannt:

Geh. Justizrat Ihnken, Varel.

Geh. Justizrat Zang, Eutin.

Landgerichtsrat Driver, Lübeck.

Vom Landtage erwählt:

Geh. Justizrat Ostendorf, Vechta.

Landgerichtsdirektor Erk.

Oberlandesgerichtsrat Tenge.



**Bevollmächtigter zum Bundesrat.**

Se. Exz. Minister Scheer.

Vertreter:

Se. Exz. Wirklicher Geheimer Rat Dr. jur. v. Eucken-Addenhausen, außerordentl. Gesandter und bevollm. Minister.  
Herzoglich Braunschweigischer Bevollmächtigter zum Bundesrat, Wirklicher Geheimer Legationsrat Boden.

**Abgeordnete zum Reichstage.**

Wahlkreis.

- I. (Stadt und Amt Oldenburg, Gemeinden Jade und Schweiburg vom Amt Varel, Fürstentümer Lübeck und Birkenfeld): Lehrer Ahlhorn, Osternburg.
- II. (Stadt Varel, Amt Varel — ohne die Gemeinden Jade und Schweiburg —, Stadt Jever und Ämter: Jever, Rüstringen, Westerstede, Elsfleth nördlich der Hunte, Butjadingen und Brake): Syndikus Dr. Wiemer, Berlin.
- III. (Amt Elsfleth südlich der Hunte, Stadt Delmenhorst und Ämter: Delmenhorst, Wildeshausen, Vechta, Kloppenburg und Friesoythe Graf v. Galen, Dinklage.

**Militär und Militärbehörden.****1. Infanterie.**

Standort: Oldenburg.]

(Gehört zur 19. Division und zum X. Armeekorps.)

**37. Infanterie-Brigade.**Kommandeur: Generalmajor v. Bauer.  
Adjutant: Hauptmann v. Priesdorff.**Oldenburgisches Infanterie-Regiment Nr. 91.**

Chef: Se. Königliche Hoheit der Großherzog.  
Stab:  
Kommandeur: Oberst v. Stöckhausen.

**2. Kavallerie.**

(Gehört zur 19. Kavallerie-Brigade, 19. Division und zum X. Armeekorps.)

**Oldenburgisches Dragoner-Regiment Nr. 19.**

Chef: Se. Königliche Hoheit der Großherzog.  
Stab:  
Kommandeur: Oberstleutnant v. Preinitzer.]

**3. Artillerie.**

(Gehört zur 19. Division und zum X. Armeekorps.)

**19. Feld-Artillerie-Brigade.**

Kommandeur: Oberst Heygster.

**Ostfriesisches Feld-Artillerie-Regiment Nr. 62.**

— Stab und 1. Abteilung (2. und 3.) [oldenburgische] Batterie und 1. [preussische] Batterie in Oldenburg, 2. Abteilung in Osnabrück. —  
Stab:  
Kommandeur: Oberst v. Napski.

**4. Landwehr.**

Bezirks-Kommando I Oldenburg.  
Kommandeur: Oberst z. D. v. Wallenberg.  
Bezirks-Kommando II Oldenburg.  
Kommandeur: Oberstleutnant z. D. v. Normann.  
Pferdemusterungs-Kommissar.  
Oberstleutnant z. D. v. Arnim.

**Reichs-Post- und Telegraphen-Verwaltung.**

Oberpostdirektionsbezirk Oldenburg.

Oberpostdirektion.

Oberpostdirektor: Geheimer Oberpostrat Treutler.

**Reichsbankverwaltung.**

Reichsbanknebenstellen.

Oldenburg. Vorstand: Kaiserlicher Bankvorstand Barleben.

Varel. Vorstand: Kaiserlicher Bankvorstand Mac-Lean.

**Behörden usw. für das Großherzogtum,**

soweit dieselben für die Landwirtschaft von Bedeutung sind.

**Das Staatsministerium.**

Zum Ministerium des Großherzoglichen Hauses gehörend.

**Das Haus- und Zentralarchiv.**

Vorstand: Geheimer Archivrat Dr. Sello.

Zum Ministerium des Innern gehörend.

**Das Statistische Landesamt.**

Vorstand: Professor Dr. Ephraim.  
Revisoren: Oberrevisor Lorenzen,  
Voigt, Engelken.  
Hilfsrevisoren: Georg, Otten.

**Meteorologische und Regenstationen und Gewitterbeobachtungsstation.****I. Meteorologische Stationen.**

1. Elsfleth: Schuldirektor Dr. Möller.
2. Jever: Rektor Fissen.
3. Lönningen: Apotheker König.
4. Oldenburg: Frau Dr. Schmidt.
5. Vechta: Hofbesitzer Averdarm, Stukenborg.

**II. Regenstationen.**

1. Kloppenburg: Ökonomierat Heyder.
2. Damme: Uhrmacher Klöker.
3. Delmenhorst: Kirchendiener Heinken.
4. Dinklage: Rentmeister Weldemann.
5. Minsen: Gemeindevorsteher Onnen, Förrien.
6. Nikolausdorf: Kolonist Deters.
7. Nordenham: Lehrer Lahmann.
8. Ovelgönne: Kaufmann v. Gösseln.
9. Ramsloh: Postagentin Bitter.
10. Tossens: Auktionator Wehlau.
11. Varel: Fortbildungsschullehrer Bischoff.
12. Wangeroge: Grenzaufseher Nitz.
13. Westerstede: Uhrmacher v. Seggern.
14. Wildeshausen: Geschäftsführer Hoopmann.



**III. Gewitterbeobachtungsstation.**

1. Tange (Landgem. Varel): Landmann **Kaper**, Tange.

**Agenturen der deutschen Seewarte zu Hamburg.**

1. Brake: Vorstand: z. Zt. unbesetzt.  
2. Nordenham: Vorstand: Hafenmeister **Kückens**.  
Zum Ministerium der Justiz gehörend:

**Die Direktion der Witwen-, Waisen- und Leibrentenkasse.**

Vorsitzender: Landgerichtspräsident **Bödeker**.

**Verwaltungsgerichte.****Oberverwaltungsgericht.**

Präsident: **Dugend**.

**Verwaltungsgerichte für das Herzogtum Oldenburg.****Amt Oldenburg.**

Vorsitzender: Amtshauptmann **Frhr. v. Rössing**, Exzellenz.

Vertreter: Regierungsassessor **Hartong**.

**Amt Westerstede.**

Vorsitzender: Amtshauptmann **Münzebrock**.

Vertreter: Regierungsassessor **Willms**.

**Amt Varel.**

Vorsitzender: Amtshauptmann **Bartel**.

Vertreter: Regierungsassessor **Starklof**.

**Amt Jever.**

Vorsitzender: Amtshauptmann **Mücke**.

Vertreter: Regierungsassessor **Tiarks**.

**Amt Rüstringen.**

Vorsitzender: Amtshauptmann **Dr. Hillmer**.

Vertreter: Amtshauptmann **Mücke**, Jever.

**Amt Butjadingen.**

Vorsitzender: Amtshauptmann **Zeidler**.

Vertreter: Assessor **Ostendorf**.

**Amt Brake.**

Vorsitzender: Amtshauptmann **Weber**.

Vertreter: Regierungsassessor **Glendenberg**.

**Amt Elsfleth.**

Vorsitzender: Amtshauptmann **Ahlhorn**.

Vertreter: Amtshauptmann **Weber**, Brake.

**Amt Delmenhorst.**

Vorsitzender: Amtshauptmann, Geheimer Regierungsrat **Rabben**.

Vertreter: Regierungsassessor **Meyer**.

**Amt Wildeshausen.**

Vorsitzender: Amtshauptm. **Dr. Mutzenbecher**.

Vertreter: Amtshauptmann, Geheimer Regierungsrat **Rabben**, Delmenhorst.

**Amt Vechta.**

Vorsitzender: Amtshauptmann, Geheimer Regierungsrat **Kückens**.

Vertreter: Regierungsassessor **Hayen**.

**Amt Kloppenburg.**

Vorsitzender: Amtshauptmann **Cassebohm**.

Vertreter: Regierungsassessor **Dr. Willers**.

Güteradreßbuch für das Herzogtum Oldenburg.

**Amt Friesoythe.**

Vorsitzender: Amtshauptmann **Haßkamp**.

Vertreter: Assessor **Knabbe**, bis weiter mit den Geschäften beauftragt.

**Stadtmagistrat Oldenburg.**

Vorsitzender: Oberbürgermeister **Tappenbeck**.

Vertreter: Stadtsyndikus **Janssen**.

**Stadtmagistrat Varel.**

Vorsitzender: Bürgermeister **Oltmanns**.

Vertreter: Amtshauptmann **Bartel**.

**Stadtmagistrat Jever.**

Vorsitzender: Bürgermeister **Urban**.

Vertreter: Amtshauptmann **Mücke**.

**Stadtmagistrat Delmenhorst.**

Vorsitzender: Bürgermeister **Dr. Hadenfeldt**.

Vertreter: Stadtsyndikus **Königer**.

**Mitglieder der Verwaltungsgerichte.**

Die Mitglieder des Amtsvorstandes, in den Städten I. Klasse die Mitglieder des Stadtmagistrats.

**Versicherungsbehörden.****Oberversicherungsamt in Oldenburg.**

Direktor: Oberregierungsrat **Drost**.

Vertreter der Mitglieder: Landrichter **Dr. Christians**.

Regierungsassessor **Dugend**.

Regierungsrat **Scheer**, Eutin.

Regierungsassessor **Carstens**, Birkenfeld.

Oberamtsrichter **Hartong**, daselbst.

Registrator: **Hölzen**.

**Staatliche Versicherungsämter.****Oldenburg.**

Vorsitzender: Amtshauptm. **Frhr. v. Rössing**, Exz.

Ständige Stellvertreter: Reg.-Assessor **Hartong**.

Amtsaktuar **Hoyer**.

**Westerstede.**

Vorsitzender: Amtshauptmann **Münzebrock**.

Ständige Stellvertreter: Reg.-Assessor **Willms**.

Amtsaktuar **Haake**.

**Varel.**

Vorsitzender: Amtshauptmann **Bartel**.

Ständige Stellvertreter: Reg.-Assessor **Starklof**.

Amtsaktuar **Dujesiefken**.

**Jever.**

Vorsitzender: Amtshauptmann **Mücke**.

Ständige Stellvertreter: Reg.-Assessor **Tiarks**.

Amtsaktuar **Mahlstedt**.

**Rüstringen.**

Vorsitzender: Amtshauptmann **Dr. Hillmer**.

Ständige Stellvertreter: Stadtsyndikus **Runde**.

Amtsaktuargehilfe **Hoffrogge**.

**Butjadingen.**

Vorsitzender: Amtshauptmann **Zeidler**.

Ständige Stellvertreter: Assessor **Ostendorf**.

Amtsaktuar **Wieting**.

**Brake.**

Vorsitzender: Amtshauptmann **Weber**.

Ständige Stellvertreter: Reg.-Assess. **Glendenberg**.

Amtsaktuar **Tadken**.



**Elsfleth.**

Vorsitzender: Amtshauptmann Ahlhorn.  
Ständige Stellvertreter: Reg.-Assessor Glendenberg, Brake.  
Amtsaktuar Ellinghausen.

**Delmenhorst.**

Vorsitzender: Amtshauptmann, Geh. Regierungsrat Rabben.  
Ständige Stellvertreter: Reg.-Assessor Meyer.  
Amtsaktuar, Sekretär Hockemeyer.

**Wildeshausen.**

Vorsitzender: Amtshauptmann Dr. Mutzenbecher.  
Ständige Stellvertreter: Reg.-Assessor Meyer, Delmenhorst.  
Amtsaktuar Böhling.

**Vechta.**

Vorsitzender: Amtshauptmann, Geh. Regierungsrat Kückens.  
Ständige Stellvertreter: Regierungs-Assessor Hayen.  
Amtsaktuar Rohlfs.

**Kloppenburg.**

Vorsitzender: Amtshauptmann Cassebohm.  
Ständige Stellvertreter: Reg.-Assessor Dr. Willers.  
Amtsaktuar Haake.

**Friesoythe.**

Vorsitzender: Amtshauptmann Haßkamp.  
Ständige Stellvertreter: Assessor Knabbe.  
Amtsaktuar Pflug.

**Städtische Versicherungsämter.****Oldenburg.**

Vorsitzender: Oberbürgermeister Tappenbeck.  
Ständige Stellvertreter: Regierungs-Assessor Lohe.  
Stadtsyndikus Janssen.  
Stadtaktuar Indorf.

**Varel.**

Vorsitzender: Bürgermeister Oltmanns.  
Ständige Stellvertreter: Rathherr Dr. Bartikowsky.  
Stadtaktuar Siefken.

**Jever.**

Vorsitzender: Bürgermeister Urban.  
Ständige Stellvertreter: Stadtaktuar Rost.

**Delmenhorst.**

Vorsitzender: Bürgermeister Dr. Hadenfeldt.  
Ständiger Stellvertreter: Stadtsyndikus Königer.

**Weltliche Behörden usw. für das Herzogtum Oldenburg.****Ministerium des Innern.****Ämter und Magistrate.****Amt Oldenburg.**

Amtshauptmann: Oberhausmarschall a. D. und Kammerherr Frhr. v. Rössing, Exzellenz.  
Hilfsbeamter: Regierungsassessor Hartong.

**Gemeindevorsteher:**

Eversten: Bruns.	Wardenburg: Danne-
Ohmstede: Hanken.	mann, Tungeln.
Osternburg: Rosen-	Hatten: Schröder,
bohm.	Kirchhatten.
Holle: Speckmann,	Rastede: Uhlhorn.
Oberhausen.	Wiefelstede: Tapken.

**Standesämter:**

Ofen: Boedecker,	Hatten, Rastede und
Wardenburg: Arnken.	Wiefelstede; die be-
Eversten, Ohmstede,	treffenden Gemeindevor-
Osternburg, Holle,	vorsteher.

**Amt Westerstede.**

Amtshauptmann Münzebrock.  
Hilfsbeamter: Regierungsassessor Willms.

**Gemeindevorsteher:**

Westerstede: Lanje.	Zwischenahn: Ökono-
Apen: Meyer.	mierat Feldhus.
	Edeweicht: Bunjes.

**Standesämter:**

Edeweicht: Gemeindevorsteher.	Zwischenahn: die be-
rechnerführ. Lüers.	treffenden Gemeindevor-
Westerstede, Apen und	vorsteher.

**Amt Varel.**

Amtshauptmann Bartel.  
Hilfsbeamter: Regierungsassessor Starklof.

**Gemeindevorsteher:**

Landgemeinde Varel: Zetel: Borchers.	
Wilken, Borgstede.	Jade: Wulff, Jader-
Bockhorn: Renken,	Altendeich.
Grabstede.	Schweiburg: Behrens,
Neuenburg: Langediers,	Achtermeer.
Astede.	

**Standesämter:**

Schweiburg: Gemeindevorsteher.	Bockhorn, Neuen-
rechnerführ. Stech-	burg, Zetel und Jade:
mann.	die betreffend. Gemeindevorsteher.
Landgemeinde Varel,	

**Amt Jever.**

Amtshauptmann Mücke.  
Hilfsbeamter: Regierungsassessor Tiarks.

**Gemeindevorsteher:**

Clevers: Janssen.	Wüppels: Folkers,
Sandel: Rieniets.	Krummhörn.
Schortens: Gerdes.	St. Joost: Gerken, St.
Sillenstede: Albers.	Joostergroden.
Sande: Lührs.	Wiarden: Tiarks, Wiar-
Accum: Weerda, Lange-	der-Altendeich.
werth.	Minsen: Onnen.
Fedderwarden: Memmen,	Hohenkirchen: Popken
Fedderwardergroden.	(Conr.), Landeswarfen.
Sengwarden: Albers,	Middoge: Gerdes, Fried-
Tidofeld.	rich-Augusten-Groden.
Pakens: Lauts, Dieken.	Tettens: Hintzen.
Waddewarden: Eden,	Wiefels: Habben, Qua-
Gänseweg.	nens.
Oldorf: Groninger, Wils-	Westrum: Christians.
hausen.	Wangeroge: Wittenberg.

**Standesämter:**

Clevers: Gastwirt Mar-	Sandel, Sillenstede, Seng-
tens.	warden, Accum, Pa-
Schortens: Gastwirt	kens, Waddewarden,
Gerdes.	Oldorf, Wüppels, St.
Sande: Auktionator Gä-	Joost, Wiarden, Win-
deken.	sen, Hohenkirchen,
Fedderwarden: Rentner	Middoge, Tettens,
Popken.	Wiefels, Westrum u.
	Wangeroge: die betr.
	Gemeindevorsteher.

**Amt Rüstringen.**

Amtshauptmann Dr. Hillmer.  
Magistrat der Stadt Rüstringen:  
Bürgermeister Dr. Lucken.  
Stadtsyndikus Runde.  
Assessor Dr. Kellerhoff.

## Standesamt Rüstingen:

Standesbeamter: Gemeindevorsteher a. D. **Athen.****Amt Butjadingen.** (Nordenham.)Amtshauptmann **Zeldler.**Hilfsbeamter: Assessor **Ostendorf.**

## Magistrat der Stadt Nordenham:

Bürgermeister **Schumacher.**

## Gemeindevorsteher:

Stollhamm: **Tantzen.** Burhave: **Boog.**  
 Seefeld: **Grabhorn.** Langwarden: **Renken,**  
 Abbehausen: **Tantzen,** Ruhwardergröden.  
 Hoffe. Tossens: **Wehlau.**  
 Blexen: **Büsing,** Schwewarden: **Hustedede.**  
 Waddens: **Hansing.** Esenshamm: **Tantzen.**

## Standesämter:

Nordenham: Bürgerm. Esenshamm: **Dierksen.**  
 Schumacher. Seefeld, Waddens, Burhave, Eckwarden, Stollhamm: **Schumacher.** Langwarden u. Tossens: die betreffenden Gemeindevorsteher.  
 Abbehausen: **Mahler.**  
 Blexen: **Mengers.**

**Amt Brake.**Amtshauptmann **Weber.**Hilfsbeamter: Regierungsassessor **Glendenberg.**

## Magistrat der Stadt Brake:

Bürgermeister: Assessor **Dr. Wempe.**

## Gemeindevorsteher:

Hammelwarden: **Gräper,** Sandfeld. Strückhausen: **Timme,** Colmar.  
 Golzwarden: **Hoddersen,** Schmalenfletherwarp. Rodenkirchen: **Hitzen,** Strohausen.  
 Ovelgönne: **Dethard.** Schwei: **Ramien.** Dedesdorf: **Lünschen,** Indiek.

## Standesämter:

Brake: Stadtkämmerer **v. Heimburg.** Dedesdorf: **Hülfebusch.**  
 Hammelwarden: Rechnungsführ. **Nothroth.** Golzwarden, Ovelgönne u. Strückhausen: die betreffenden Gemeindevorsteher.  
 Schwei: **Sommer.**  
 Rodenkirchen: **Boog.**

**Amt Elsfleth.**Amtshauptmann: **Ahlhorn.**

## Magistrat der Stadt Elsfleth:

Bürgermeister **Ehlers.**

## Gemeindevorsteher:

Landgemeinde Elsfleth: Oldenbrok: **Addicks,** Glüsing, Deichstücken. **Altendorf.**  
 Altenhutorf: **Ammermann,** Butteldorf. Berne: **Braue,** Bettingbühren.  
 Bardenfleth: **v. Reeken.** Neuenhutorf: **Wichmann.**  
 Neuenbrok: **Böning.** Warfleth: **Wenke.**  
 Großenmeer: **Wedemeyer,** Moorseite. Bardewisch: **Koopmann,** Hörspe.

## Standesämter:

Stadt Elsfleth: Bürgermeister **Ehlers.** denfleth, Neuenbrok, Großenmeer, Oldenbrok, Neuenhutorf, Warfleth und Bardewisch: die betreffend. Gemeindevorsteher.  
 Berne: Rechnungsstell. **Wachtendorf.**  
 Landgemeinde Elsfleth, Altenhutorf, Bar-

**Amt Delmenhorst.**Amtshauptmann: Geh. Regierungsrat **Rabben.**Hilfsbeamter: Regierungsassessor **Meyer.**

## Gemeindevorsteher:

Hasbergen: **Plate,** Hemmelskamp. Schönemoor: **Wichmann.**  
 Stuhr: **Deters,** Kladdingen. Ganderkesee: **Stolle.**  
 Hude: **Thorade.**  
 Altenesch: **Vollers.**

## Standesämter:

Hasbergen: **Schmidt.** Altenesch: **Vollers.**  
 Schönemoor: **Brinkmann.** Stuhr u. Hude: die betreffenden Gemeindevorsteher.  
 Ganderkesee: **Tönnies.**

**Amt Wildeshausen.**Amtshauptmann **Dr. Mutzenbecher.**

## Magistrat der Stadt Wildeshausen.

Bürgermeister **Freyer.**

## Gemeindevorsteher:

Landgemeinde Wildeshausen: **Stolle,** Holzhausen. Großenkneten: **Ahrens.**  
 Huntlosen: **Meyer.**  
 Dötlingen: **Hollmann** (Johann).

## Standesämter:

Stadt Wildeshausen: Landgemeinde Wildeshausen u. Großenkneten: die betreff. Gemeindevorsteher.  
 Bürgermstr. **Schetter.**  
 Huntlosen: **Malermstr. Fischer.**  
 Dötlingen: **Uhrmacher Köhler.**

**Amt Vechta.**Amtshauptmann: Geh. Regierungsrat **Kückens.**Hilfsbeamter: Regierungs-Assessor **Hayen.**

## Magistrat der Stadt Vechta:

Bürgermeister **Berding.**

## Magistrat der Stadt Lohe:

Bürgermeister **Schürmann.**

## Gemeindevorsteher:

Oythe: **Warnking.** Vestrup: **Schierholt.**  
 Lutten: **Meyer.** Landgemeinde Lohne: **Hempelmann,** Schel-lohne.  
 Goldenstedt: **Dierkes,** Gastrup. Damme: **Römer.**  
 Visbek: **Batke.** Steinfeld: **Nieberding.**  
 Langförden: **Stukenborg.** Dinklage: **Ostendorf.**  
 Bakum: **Bergmann,** Westerbakum. Holdorf: **Völkerding.**  
 Neuenkirchen: **Huesmann.**

## Standesämter:

Vechta: Bürgermeister **Berding.** Vestrup: **Hoyer.**  
 Lutten, Langförden, Bakum, Landgem. Lohne, Damme, Steinfeld, Dinklage, Holdorf u. Neuenkirchen: die betreffenden Gemeindevorsteher.  
 Stadt Lohne: Bürgermeist. **Schürmann.**  
 Oythe: **Windhaus.**  
 Goldenstedt: **Brunkhorst.**  
 Visbek: **Brackland.**

**Amt Kloppenburg.**Amtshauptmann **Cassebohm.**Hilfsbeamter: Regierungsassessor **Dr. Willers.**

## Magistrat der Stadt Kloppenburg.

Bürgermeister **Feigel.**

## Gemeindevorsteher:

Krapendorf: **Meyer,** Hemmelsbühren. Molbergen: **Diekmann.**  
 Garrel: **Aumüller.** Löningen: **Burlage.**  
 Emstek: **Vorwerk.** Essen: **Gravenhorst.**  
 Cappeln: **Timmen,** Lastrup: **Olding.**  
 Mintewede. Lindern: **Schewe.**

Standesämter:  
 Kloppenburg: Bürger- Cappel: Kaufmann  
 meister Feigel. Varrelmann.  
 Krapendorf: Derselbe. Emstek, Molbergen, La-  
 Löningen: Wirt Stege- strup u. Lindern: die  
 mann. betreffend. Gemeinde-  
 Essen: Mählmann. vorsteher.  
 Garrel: Thoben.

#### Amt Friesoythe.

Amtshauptmann Haßkamp.  
 Hilfsbeamter: Assessor Knabbe, bis weiter mit  
 den Geschäften beauftragt.  
 Magistrat der Stadt Friesoythe.  
 Bürgermeister Krose.

#### Gemeindevorsteher:

Barbel: Ebkens. Scharrel: Awlek.  
 Altenoythe: Eisen. Neuscharrel: Plaggen-  
 Bösel: Aumüller. borg.  
 Markhausen: Plate. Ramsloh: Griep.  
 Strücklingen: Kallagge.

#### Standesämter:

Friesoythe: Bürgermst. Scharrel, Neuscharrel  
 Krose. Ramsloh und Strück-  
 Barbel, Altenoythe, lingen: die betreffend.  
 Bösel, Markhausen, Gemeindevorsteher.

#### Stadt 1. Klasse Oldenburg.

Stadtmagistrat (für Stadt u. Stadtgebiet).  
 Bürgermeister: Oberbürgermeister Tappenbeck.  
 Stadtsyndikus Janssen.  
 Juristischer Hilfsarbeiter: Assessor Lohse.

#### Standesamt Oldenburg.

Standesbeamter: Major a. D. Noell.  
 Stellvertreter: Rentner Lohse.

#### Stadt 1. Klasse Varel.

Bürgermeister Oltmanns.

#### Standesamt Varel:

Rechnungsführer d. Sparkasse Künkenrenken.

#### Stadt 1. Klasse Jever.

Bürgermeister Dr. Urban.

#### Standesamt Jever:

Lubinus.

#### Stadt 1. Klasse Delmenhorst.

Bürgermeister Dr. Hadenfeldt.  
 Standesamt Delmenhorst: Helms.

#### Das Deichamt.

Deichgräfe: Geheimer Oberbaurat Hoffmann.  
 Stellvertreter: Geheimer Baurat Segebade.

#### Vorstände der Wasserbaugenossenschaften im Gebiete der Deichordnung vom 8. Juni 1855.

(Ständige Mitglieder: a) Vorsitzender. b) Distrikts-  
 wasserbaubeamter.)

#### Im ersten Deichbände.

Deichband: a) Amtshauptmann Ahlhorn, Elsfleth.  
 b) Geh. Baurat Segebade, Oldenburg.

Blankenburger Sielacht { a) Amtshauptm. Frhr.  
 Holler „ v. Rössing, Exz.  
 b) Geh. Baurat Sege-  
 bade.

Neuenhutorfer „ } a) Amtshauptm. Ahl-  
 Schlüter „ } horn.  
 Stedinger „ } b) Geh. Baurat Segebade.  
 Wehrder „ }

#### Im zweiten Deichbände.

Deichband: a) Amtshauptmann Zeidler.

b) Geh. Baurat Kuhlmann und Baurat  
 Meendsen-Bohlken.

Wulf- Sielacht { a) Amtshauptm. Frhr.  
 „ v. Rössing, Exz.  
 „ b) Geh. Baurat Tütjer.  
 Mooriemer „ } a) Amtshauptmann  
 Elsflether „ } Ahlhorn.  
 Käseburger „ } b) Baurat Meendsen-  
 Bohlken.

Braker „ } a) Amtshauptm. Weber  
 Klippkanner „ } b) Baurat Meendsen-  
 Golzwarder „ } Bohlken.  
 Abser „ }  
 Strohauser „ }

Beckumer „ { a) Amtshauptm. Weber  
 „ b) Geh. Baurat Kuhl-  
 mann.

Esenshammer „ } a) Amtshauptm. Zeidler  
 Abbehauser „ } b) Geh. Baurat Kuhl-  
 Butjadinger „ } mann.

Schweiburger „ { a) Amtshauptm. Bartel.  
 „ b) Geh. Baurat Kuhl-  
 mann.

Jader Wapeler „ { a) Amtshauptm. Bartel.  
 „ b) Baurat Meendsen-  
 Bohlken.

Vareler „ { a) Amtshauptm. Bartel.  
 „ b) Regierungsbaumstr.  
 Bösser.

Stadländer-Butjadinger { a) Amtshptm. Weber.  
 Zuwässerungsgenossen- b) Geh. Baurat Kuhl-  
 schaft mann.  
 Baurat Meendsen-  
 Bohlken.

#### Im dritten Deichbände.

Deichband: a) Amtshauptmann Mücke.

b) Regierungsbaumeister Bösser.

Bockhorner und Adel- { a) Amtshauptm. Bartel.  
 heids-Groden-Sielacht } b) Regierungsbaumstr.  
 Bösser.

Rüstringer-Knip- { a) Amtshauptm. Mücke  
 hauser Sielacht } b) Regierungsbaumstr.  
 Wangerländische „ } Bösser.

#### Im vierten Deichbände.

Deichband, auch Butte- } a) Amtshptm. Weber.  
 ler und kombinierte } b) Geh. Baurat Kuhl-  
 Dedesdorfer Sielacht } mann.

Außerhalb der Deichbände gelegene  
 staatlich geregelte Wasserbau-  
 Genossenschaften.

Ohmsteder Siel- und { a) Amtshauptm. Frhr.  
 Mühlenacht } v. Rössing, Exz.  
 Donnerschweer Sielacht } b) Geh. Baurat Tütjer.

#### Kanalbau-Amt.

Vorstand: Geh. Baurat Tütjer mit der Wahr-  
 nehmung der Geschäfte beauftragt.

#### Landesökonomiewesen.

Landesökonomie-Oberinspektor Glaß.  
 Landesobstgärtner Walther,  
 Wiesenbaumeister: Boyken. Ahrens.  
 Hilfsarbeiter: Keimer.

**Körungskommission für die Förderung der Pferdezucht.**

Ständige Mitglieder.

Vorsitzender: Oberstallmeister u. Kammerherr v. **Wenckstern**.Ökonomierat **Lohe**, Sanderseedeich.  
Ökonomierat **Hinrichs**, Oldenburg.

Bureauvorsteher:

Sekretär **Runge**.

Achtsmänner und Ersatzmänner:

a) für das nördliche Zuchtgebiet:

Landwirt **Addicks**, Ovelgönne;

dessen Ersatzmann: unbesetzt.

Landwirt **Bischoff**, Wehrder;dessen Ersatzmann: Landwirt **Lünshen**, Eide-  
warden.Landwirt **Mennen**, Bübbens;

dessen Ersatzmann: unbesetzt.

b) für das südliche Zuchtgebiet:

Zeller **Westendorf**, Osteressen;dessen Ersatzmann: Zeller **Kläne**, Bethen;Zeller **Dwerlkotte**, Langwege;dessen Ersatzmann: Zeller **Reinke**, Rechter-  
feld;Hausmann **Böhmer**, Westerburg;dessen Ersatzmann: Hausmann **Brun**s,  
Westrittrum.Der der Körungs-Kommission bei-  
geordnete ständige Tierarzt.Tierarzt **Engelke**, Burhave.Stellvertreter: Tierarzt **Wichmann**, Varel.

Mitglieder der Revisions-Kommission

beigeordneten Tierärzte-Kommission

Landesobertierarzt, Veterinärarzt Dr. **Greve**, Ol-  
denburg.Tierarzt **Machens**, Sengwarden.Stellvertreter: Amtstierarzt Dr. **Jöhnk**, Berne.Verband der Züchter des Oldenburger eleganten  
schweren Kutschpferdes. (Nördliches Zucht-  
gebiet.)

Vorstand:

Ökonomierat **Lüb**ben, Sürwürden, Vorsitzender.Ökonomierat **Schröder**, Nordermoor, }  
gleichzt. Stellv. d. Vorsitzenden. } Beisitzer.Gemeindevorst. **Hab**ben, Quanens, }  
Gemeindevorst. **Wil**ken, Borgstede, }  
Gemeindevorst. **Tant**zen, Stollhamm, }  
Hausmann **Kö**ster, Ofen, Stellvertreter.

Stutbuchführer:

Verbandssekretär **Schü**bler, Rodenkirchen.Pferdezüchterverband der Münsterländisch-  
Oldenburgischen Geest. (Südliches Zuchtgebiet.)

Vorstand:

Se. Exz. Oberhofmeister Frhr. v. **Frydag**, Daren,  
Vorsitzender.Gemeindevorst. **Holl**mann, Geves- }  
hausen, gleichzeit. Stellv. d. Vors. } Beisitzer.Gutsbesitzer **Korf**hage, Brokstreek, }  
Zeller **Göt**ting, Bethen. }Rechnungs- u. Schriftführer: Landwirt **Aver**dam,  
Stukenborg.

Stutbuchführer:

Das Stutbuch wird unter unmittelbarer Leitung  
der Körungskommission geführt.**Medizinalwesen.**

Landphysikus und Landgerichtsarzt.

Medizinalrat Dr. **Schlaeger**.

Amtsärzte.

Stadt und Amt Oldenburg: Medizinalrat Dr.  
**Barnstedt**.Amt Westerstede: Dr. **Rau**.Stadt und Amt Varel: Dr. **Thiele**.Stadt und Amt Jever: Medizinalrat Dr. **Scheren-**  
**berg**.Amt Rüstringen: Dr. **Rosenow**.Amt Butjadingen: Dr. **Buba**, Nordenham.Amt Brake: Dr. **Seitz**.Amt Elsfleth: Medizinalrat Dr. **Steenken**.Stadt und Amt Delmenhorst: Medizinalrat Dr.  
**Möhl**feldt.Amt Wildeshausen: Medizinalrat Dr. **Strahlmann**.Amt Vechta: Dr. **Heinz**.Amt Kloppenburg: Dr. **Lübbers**, Lönigen.Amt Friesoythe: Medizinalrat Dr. **Nolte**.

Landesobertierarzt.

Veterinärarzt Dr. **Greve**.

Amtstierärzte.

Amtstierarzt Dr. **Wohlert**, Oldenburg, für die

Bezirke des Amtes und der Stadt Oldenburg.

Veterinärarzt **Tapken**, Varel, für die Bezirke derStadt und des Amtes Varel.  
v. **Wahlde**, Jever, für die Bezirke der Stadt Jeverund der Ämter Jever und Rüstringen.  
**Cornelius**, Nordenham, für den Bezirk des Amtes

Butjadingen.

**Töllner**, Brak, für den eBezirk des Amtes Brake.Dr. **Lindhorst**, Delmenhorst, für den Bezirk der

Stadt und des Amtes Delmenhorst.

**Meyer**, Vechta, für den Bezirk des Amtes Vechta.Mit der Wahrnehmung der Geschäfte  
eines beamteten Tierarztes beauftragt:  
**Feldhus**, Westerstede, für den Bezirk des Amtes  
Westerstede.Amtstierarzt Dr. **Jöhnk**, Berne, für den Bezirk  
des Amtes Elsfleth.Dr. **Ohlenbusch**, Wildeshausen, für den Bezirk des  
Amtes Wildeshausen.Amtstierarzt Dr. **Krudewig**, Kloppenburg, für den  
Bezirk des Amtes Kloppenburg.Dr. **Levedag**, Friesoythe, für den Bezirk des Amtes  
Friesoythe.

Prüfungskommission für Fleischbeschauer.

Vorsitzender: Veterinärarzt Dr. **Greve**, Oldenburg.Mitglieder: Amtstierarzt Dr. **Lindhorst**, Delmen-  
horst.Schlachthausdirektor **Sosath**, Oldenburg.

Im Fall der Verhinderung eines Mitgliedes tritt

der Amtstierarzt v. **Wahlde**, Jever, als Stell-  
vertreter ein.**Gendarmerie-Kommando.**

(Gemeinsam mit dem Fürstentum Lübeck.)

Kommandeur: Mit den Geschäften bis weiter

beauftragt: Kgl. Preuß. Oberst a. D. **Kellner**.**Oldenburgische Landesbrandkasse.**Vorstand: Oberregierungsrat **Willms**.Verwalter: Inspektor **Haake**.Registrator **Dencker**.Techn. Beamte: Brandkasseninspektor **Krüger**.Technischer Revisor: **Koch**.

**Landes-Versicherungsanstalt Oldenburg.**

Vorstand: Vorsitzender: Geh. Regierungsrat **Düttmann.**  
 Beamtetes Mitglied: Landesversicherungs-assessor **Seelmann.**  
 Gewählte Mitglieder: Gemeindevorst. **Tantzen,** **Esenshamm.**  
 Fabrikant **Taphorn,** **Lohne.**  
 Rechnungsführer **Heitmann,** Oldenburg.  
 Brauer **Kraft,** daselbst.

**Berufsgenossenschaft Oldenburger Landwirte.**

Vorsitzender des Vorstandes: Ökonomierat **Schröder,** **Nordermoor.**  
 Stellvertreter des Vorsitzenden: Ökonomierat **Feldhus,** **Zwischenahn.**  
 Mitglieder: Gemeindevorsteher **Wilken,** **Borgstede.**  
**Hausmann Heinemann,** **Hollerneuenwege.**  
**Landwirt Tantzen,** **Rodenkirchen.**  
**Zeller Averdarm,** **Stukenborg.**  
 Gemeindevorsteher **Meyer,** **Hemmelsbühren.**  
 Sekretär: **Bücking.**  
 Registratoren: **Meinrenken,** **Schwäbe,** **Janßen.**  
 5 Expedienten und Hilfsarbeiter.  
 Technischer Aufsichtsbeamter: **Eyting.**

**Ablösungsbehörden.****Ablösungs-Kommission.**

Vorstand: Landgerichtspräsident **Bödeker.**  
 Ordentliche Mitglieder: Geheimer Oberregierungsrat **Ruhstrat.**  
 Oberlandesgerichtsrat **Ramsauer.**  
 Außerordentliche Mitglieder: unbesetzt,  
 außerordentliche für die Ablösung der Weiderechtigkeiten in den Staats- und Privatforsten:  
 Ratsherr **Harms.**  
 Oberförster **Brauer.**  
 Außerordentliche für die Ablösung der Weiderechtigkeiten auf fremden Grundstück.:  
 Ratsherr **Harms.**  
 Unbesetzt.

**Revisionsbehörde.**

Vorstand: Landgerichtspräsident **Bödeker.**  
 Mitglieder: Oberlandesgerichtsrat **Weinberg.**  
 Geh. Oberfinanzrat **Gramberg.**  
 Geh. Oberregierungsrat **Ruhstrat.**  
 Oberlandesgerichtsrat **Ramsauer.**  
 Geh. Oberregierungsrat **Calmeyer-Schmedes.**  
 Oberregierungsrat **Willms.**  
 Mitglieder: außerordentliche für die Ablösung der Weiderechtigkeiten in den Staats- und Privatforsten:  
 Ratsherr **Harms.**  
 Oberförster **Brauer.**

**Landessparkasse zu Oldenburg.**

Vorstand: Geh. Oberregierungsrat **Calmeyer-Schmedes.**  
 Rechtsanwalt **Lohse.**

**Staatliche Kreditanstalt.**

Direktion: Oberfinanzrat **Stein.**  
 Regierungsrat **Tenge.**  
 Rechtsanwalt **Lohse.**  
 Assessor **Ruhstrat,** zur Hilfeleistung zugewiesen,  
 zur Vertretung eines Mitgliedes der Direktion befugt.

**Landwirtschaftliches Schulwesen.****Höhere landwirtschaftliche Lehranstalt in Oldenburg.**

Direktor Dr. **Gabler.**  
 Oberlehrer: Prof. Dr. **Arnoldt.**

**Ackerbauschule Kloppenburg**

mit staatlicher Beihilfe unterhalten und verbunden mit der städtischen höheren Bürgerschule.

**Kuratorium.**

Vorsitzender: Regierungsrat Dr. **Buhlert,** Oldenburg.

Mitglieder: Oberschulrat **Umbach,** **Vechta.**  
 Amtshauptm. **Cassebohm,**  
 Ökonomierat **Heyder,**  
 Bürgermeister **Feigel,**  
 Kaufmann **Pöppelmann,**  
 Kaufmann **Rother.** } Kloppenburg.

**Lehrerkollegium.**

Vorsteher: Ökonomierat **Heyder.**  
 Landwirtschaftslehrer v. **Fricken.**  
 Lehrer: Vikar **BerBenbrügge.**  
 Vikar **Landgraf.**  
 Vikar **Göttke.**

**Staatlich unterstützte landwirtschaftliche Winterschulen:**

- a) des Amtsverbandes Amt Oldenburg (Stadt Oldenburg):  
Winterschuldirektor **Löhlein.**
- b) der Gemeinde **Zwischenahn:**  
Winterschuldirektor **Heinen.**
- c) des Amtsverbandes **Varel** (Stadt **Varel**):  
Winterschuldirektor **Georgs.**
- d) des Amtsverbandes **Jever** (Stadt **Jever**):  
Winterschuldirektor **Müller.**
- e) des Amtsverbandes **Butjadingen** (Stollhamm):  
Winterschuldirektor **Boeker.**
- f) des Amtsverbandes **Brake** (Stadt **Brake**):  
Winterschuldirektor **Riebert.**
- g) des Amtsverbandes **Delmenhorst** (Stadt **Delmenhorst**):  
Winterschuldirektor **Lehmkuhl.**
- h) des Amtsverbandes **Wildeshausen** (Stadt **Wildeshausen**):  
Winterschuldirektor **Huntemann.**
- i) in der Gemeinde **Dinklage:**  
Winterschuldirektor **Lohaus.**
- k) des Amtsverbandes **Friesoythe** (Stadt **Friesoythe**):  
Winterschuldirektor **Schulte.**

**Nahrungsmittel-Untersuchungsamt.**

Leiter Dr. **Uster.**

**Standesvertretungen.****Ärztammer.**

Vorsitzender: Medizinalrat Dr. **Willers,** Oldenburg  
 Landwirtschaftskammer für das Herzogtum Oldenburg.

Vorsitzender: Geh. Ökonomierat **Funch,** **Loy.**  
 Stellvertretender Vorsitzender: Ökonomierat **Feldhus,** **Zwischenahn.**  
 Hauptgeschäftsführer: Generalsekretär Dr. v. **Wenckstern.**  
 Geschäftsführer u. Stellvertreter des Generalsekretärs: Dr. **Khuen.**

Geschäftsführer u. Leiter der Saatstelle: **Schuster.**  
Geschäftsführer u. Leiter der Buchstelle: **Dr. Boecker.**

Meliorationstechniker **Konken.**  
Bureauvorsteher **Upper.**

Versuchs- und Kontrollstation.

Vorsteher: **Dr. Popp.**

Leiter der milchwirtschaftlichen Abteilung:  
**Pflugradt.**

Landwirtschaftlicher Assistent: **Dr. Felling.**  
Chemische Assistenten: **Dr. Contzen. Mentz.**  
**Dohl. Dr. Riedel. Dr. Edelhäuser.**

Landwirte, welche von Se. Königlichen Hoheit dem Großherzog zu Ökonomieräten ernannt wurden:

Ökonomierat **Bruns, Redingsdorf.**  
„ **Cornelius, Großenmeer.**  
„ **Feldhus, Zwischenahn.**  
Geheimer Ökonomierat **Funch, Gut Loy.**  
Ökonomierat **Geller, Kuhof.**  
„ **Jansen, Lübbersdorf.**  
„ **Jürgens, Hohenkirchen.**  
„ **Lohe, Sandersedeich.**  
„ **Lübben, Sürwürden.**  
„ **Oetken, Oldenburg.**  
„ **Schroeder, Nordermoor.**  
„ **Völkers, Sebent.**

Handelskammer für das Herzogtum Oldenburg.  
Vorsitzender: Geh. Kommerzienrat **Schultze.**

Handwerkskammer für das Herzogtum Oldenburg.  
Vorsitzender: Sattlermstr. **Möller, Osternburg.**

### Ministerium der Justiz.

Oberlandesgericht: Präsident: **Niebour.**  
Landgericht: Präsident: **Bödeker.**

#### Rechtsanwälte.

Beim Oberlandesgericht.

Justizrat **Krahnstöver. Greving. Schwartz. Möhring. Ruhstrat. Lohse. Wisser I. Dr. Meyer,** sämtlich in Oldenburg.

Beim Landgericht Oldenburg.

Die beim Oberlandesgericht zugelassenen Rechtsanwälte; ferner:

**Lewe. Dr. Reinke. Löwenstein. Feldhus. Wichelmann. Fimmen. Schiff. Ehlermann. Ruschmann,** sämtlich in Oldenburg. **Koch, Rüstringen.**

Bei den Amtsgerichten.

Delmenhorst: **Wisser II. Dr. Nutzhorn.**

Vechta: **Bartel. Frye.**

Butjadingen, mit dem Sitze in Nordenham:

**Uhlhorn. Dr. Dettmers.**

Kloppenburg: **Tebbe.**

Bei den übrigen Amtsgerichten haben ausdrückliche Zulassungen nicht stattgefunden.

### Amtsgerichte.

#### Amtsgericht Oldenburg.

Amtsrichter: Geh. Justizrat **Brauer.**

Geh. Justizrat **Rüder.**

Oberamtsrichter **Bargmann.**

Oberamtsrichter **Bothe.**

Oberamtsrichter **Goering.**

Rechtsanwälte: **Dr. Reinke, Fimmen, Ehlermann, Feldhus.**

#### Amtsgericht Westerstede.

Amtsrichter: Oberamtsrichter **Stukenborg.**

Amtsrichter **Hornbüssel.**

#### Amtsgericht Varel.

Amtsrichter: Geh. Justizrat **Ihken.**

Oberamtsrichter **Castens.**

Rechtsanwalt: **Pundt.**

#### Amtsgericht Jever.

Amtsrichter: Oberamtsrichter **Woge.**

#### Amtsgericht Rüstringen.

Amtsrichter: Kammerjunker Frhr. v. **Gayl.**

Fortmann. **Dr. Stöver.**

Hilfsrichter: Gerichtsassessor **Dr. Schultze.**

Rechtsanwälte: **Koch, Dr. Lüerssen, Dr. Arkenau, Dr. Peters.**

Amtsgericht **Butjadingen. Nordenham.**

Amtsrichter: **Bartels. Grashorn.**

#### Amtsgericht Brake.

Amtsrichter: Oberamtsrichter **Riecklefs.**

Amtsrichter **Tantzen.**

#### Amtsgericht Elsfleth.

Amtsrichter **Hemken.**

#### Amtsgericht Delmenhorst.

Amtsrichter: Oberamtsrichter **Meyer.**

Amtsrichter **Schauenburg.**

Amtsrichter **Cramer.**

Rechtsanwälte: **Wisser II, Dr. Nutzhorn.**

#### Amtsgericht Wildeshausen.

Amtsrichter **Wiese.**

#### Amtsgericht Vechta.

Amtsrichter: Geh. Justizrat **Ostendorf.**

Amtsrichter **Dr. Zerhusen.**

Rechtsanwälte: **Bartel, Frye.**

#### Amtsgericht Kloppenburg.

Oberamtsrichter **Dr. Cordes.**

Hilfsrichter: Gerichtsassessor **Suhrkamp.**

#### Amtsgericht Lönningen.

Oberamtsrichter **Wreesmann.**

#### Amtsgericht Friesoythe.

Amtsrichter **Richter.**

#### Amtsanwälte.

In Oldenburg: (für den Bezirk der Amtsgerichte Oldenburg, Westerstede und Varel): Assessor **Dr. Beyersdorff.**

In Rüstringen (für den Bezirk der Amtsgerichte Jever und Rüstringen): Gerichtsassessor **Dr. Schultze.**

In Delmenhorst (für den Bezirk der Amtsgerichte Delmenhorst, Butjadingen, Brake, Elsfleth, Wildeshausen und Vechta): Gerichtsassessor **Wehrkamp.**

In Kloppenburg (für den Bezirk der Amtsgerichte Kloppenburg, Lönningen und Friesoythe): Gerichtsassessor **Suhrkamp.**

### Ministerium der Kirchen und Schulen.

Kommission für die Angelegenheiten der öffentlichen Bibliothek.

Vorstand: Oberverwaltungsger.-Präs. **Dugend.**



**Evangelisches Schulwesen.****Evangelisches Oberschulkollegium.**

Vorsitzender: Geh. Oberregierungsrat Calmeyer-Schmedes.

**Römisch-Katholisches Schulwesen.****Katholisches Oberschulkollegium (Vechta).**

Vorsitzender: Bischöflicher Offizial, Geh. Oberkirchenrat, Päpstlicher Hausprälat, Domkapitular Grobmeyer.

**Jüdisches Schulwesen.****Außerordentliches Mitglied des Evangelischen Oberschulkollegiums:**

Landrabbiner Dr. Mannheimer.

**Ministerium der Finanzen.****Forstwesen.****Obere Verwaltung.**

Forstmeister Barnstedt.

Hilfsarbeiter: Oberförster Groskopf.

Registrator Deiters.

**Oberförsterei Varel.**

Vorstand: Oberförster Rodenberg, Varel.

**Oberförsterei Oldenburg.**

Vorstand: Oberförster Brauer, Oldenburg.

**Oberförsterei Delmenhorst.**

Vorstand: Oberförster Maas, Hasbruch.

**Oberförsterei Kloppenburg.**

Vorstand: Oberförster Heumann, Kloppenburg.

**Dampfpflug-Betrieb.**

Forstaufseher Duhme, Hosüne.

**Kataster- und Vermessungswesen.****Katasterbureau des Staatsministeriums.**

Vorstand: Ober-Vermessungsdirektor Schwarting.

Beamter für Teilungs- und Verkoppelungssachen:

Landesökonomierat Meiners.

Hilfsarbeiter: Vermessungsinspektor Schmeyers.

Regierungsgeometer Bremm.

Revisor Stuber.

Registatur: Registraturgehilfe Ammermann.

**Bezirksvermessungsbeamte.**

Stadt und Amt Oldenburg: Steuerrat Hullmann.

Amt Westerstede: Vermessungsinsp. Haschenburger.

Stadt und Amt Varel: Vermessungsinsp. Feuß.

Stadt und Amt Jever: Obervermessungsinspektor Zöllner.

Amt Rüstringen: Vermessungsinsp. Friedrichs.

Amt Butjadingen: Vermessungsinsp. Thomas.

Amt Brake: Obervermessungsinsp. Schmedes.

Amt Elsfleth: Vermessungsinsp. Behrens.

Stadt und Amt Delmenhorst: Obervermessungsinspektor Bunnies.

Amt Wildeshausen: Obervermessungsinspektor Steenken.

Amt Vechta: a) für den Bezirk des vormaligen Amtes Vechta ohne die Gemeinde Lohne: Vermessungsinspektor Siemers.

b) für den Bezirk des vormaligen Amtes Damme nebst der Gemeinde Lohne: Obervermessungsinspektor Schnellrath.

Amt Kloppenburg: Vermessungsinsp. zur Loye.

Amt Friesoythe: Vermessungsinsp. Indorf.

**Geprüfte oder Registrations-Geometer, Hilfsgeometer, Katasterassistenten und Zeichner:**

Regierungsgeometer: Heinz, Delmenhorst.  
Ammermann, Kloppenburg.

Großkurth, Butjadingen.  
Dürrfeld, Oldenburg. Gleinig, Jever.

Hilfsgeometer: Küspert, Westerstede.  
Dieckhaus, Kloppenburg. Kataster-Zeichner:

Auffahrt, Kloppenburg.

Katasterassistenten: Hoffmann, Oldenburg. Keil, Varel.

Aumann, daselbst. Zeichner:

Reiser, daselbst. Rabben, Delmenhorst.

Bellmann, Kloppenburg. Janßen, Friesoythe.

**Domäneninspektion.**

Domäneninspektor: Landesökonomierat Linnemann.

Registrator Busse.

**Verwaltung der Zölle und indirekten Steuern.****Zolldirektion.**

Vorstand: Oberzolldirektor Geh. Oberfinanzrat Gramberg.

**Reichsbevollmächtigter für Zölle u. Steuern:**

Geh. Regierungsrat in der Landesverwaltung von Elsaß-Lothringen Wohmann.

Stationskontrollleur des Reiches bei den Hauptämtern Brake, Varel u. Oldenburg:

Kgl. Preuß. Zollinspektor Weyer.

Dem Bundesrate zur Verfügung gestellt:

Stationskontrollleur zu Danzig: Zollinspektor Bessin.

**Staatseisenbahnverwaltung.****Eisenbahndirektion.**

Eisenbahndirektor: Eisenbahndirektionspräsident Graepel.

**Kirchliche Behörden usw. für das Herzogtum Oldenburg.****Evangelisches Kirchenwesen.****Oberkirchenrat.**

Präsident: Präsident des Oberkirchenrats und Geh. Oberregierungsrat v. Finckh.

**Römisch-katholisches Kirchenwesen.****Kommission zur Wahrnehmung der staatlichen Rechte hinsichtlich der Römisch-katholischen Kirche.**

Geheimer Oberfinanzrat und Oberzolldirektor Gramberg.

Landgerichtsdirektor Bothe.

**Bischöfliches Offizialat in Vechta.**

Bischöflicher Offizial: Geh. Oberkirchenrat, Päpstl. Hausprälat, Domkapitular Grobmeyer.

**Jüdisches Kirchenwesen.**

Landrabbiner: Dr. Mannheimer.





# Die landwirtschaftlichen und allgemein-wirtschaftlichen Verhältnisse des Herzogtums Oldenburg.

Von Dr. phil. **Khuen**, Geschäftsführer der Landwirtschaftskammer für das Herzogtum Oldenburg.

## Das Herzogtum Oldenburg.

### Allgemeine Geschichte und geographische Mitteilungen.

Das heutige Herzogtum Oldenburg, welches das Haupt- und Stammland des gleichnamigen Großherzogtums bildet, wird von der Nordsee, der unteren Weser und der Provinz Hannover begrenzt und liegt zwischen dem 52° 29' und 53° 48' nördlicher Breite und 7° 37' und 8° 47' östlicher Länge von Greenwich. Mit der Insel Wangerooge greift es in die Nordsee hinein und mit dem sog. Lande Wühdren auf das rechte Weserufer hinüber. Der Flächeninhalt des Herzogtums beträgt 5379,44 qkm. Neben dem Herzogtum Oldenburg gehörten zum Großherzogtum Oldenburg die beiden Fürstentümer Lübeck und Birkenfeld. Das Herzogtum Oldenburg hat sich entwickelt aus den „in emfinio Saxoniae et Frisiae“ belegenden Besitzungen des Geschlechts Witttekinds. Als erster urkundlich beglaubigter Graf und Stammvater des Oldenburgischen Hauses begegnet uns im Anfang des 12. Jahrhunderts Eglimar oder Elimar II, dessen Sohn Christian I, der Streitbare, um 1150 urkundlich als erste Graf von Oldenburg genannt wird. Christian I fiel gelegentlich der Belagerung seiner festen Burg durch Heinrich den Löwen, die am Zusammenfluß der Hunte und Haaren belegen war, dem heutigen Oldenburg. Durch die Achtserklärung Heinrichs des Löwen (1180) erlangten die Grafen von Oldenburg landesherrliche Befugnisse.

Im dreizehnten Jahrhundert vergrößerte das oldenburgische Grafenhaus sein Gebiet dadurch, daß es seine Grenzen bis zur unteren Weser verschob. Hier saßen die von den Bremer Erzbischöfen zur Ansiedlung und Bedienung herangezogenen Stedinger, deren Wohlstand den Neid der Oldenburger erregt hatte. In der Vernichtungsschlacht von Altenesch 1234 wurden die Stedinger durch die Oldenburger, welche sich mit dem Bremer Erzbischof und anderen Fürsten verbündet hatten, unterworfen und ihr Land unter die Sieger verteilt. Die Erwerbung des Stedinger Landes führte zur Gründung der Feste Delmenhorst an der Delme, auf welchem dann ein jüngerer Sproß des oldenburgischen Grafenhauses seinen Sitz hatte. In der Folgezeit war dieses Besitztum bald von den übrigen getrennt, bald wieder in einer Hand. Von 1482—1547 gehörte Delmenhorst sogar zum Bistum Münster. Erst im Jahre 1647 wurden die beiden Bestandteile Delmenhorst und Oldenburg zu einem Ganzen verschmolzen, nachdem die Delmenhorster Linie ausgestorben war.

Ständig suchten die Grafen nun ihre Gebiet auf Kosten ihrer Nachbarn zu vermehren, aber anfangs ohne weitere Erfolge. Erst dem Grafen Gerhard (1440—1486) gelang es, sich der sog. Friesischen Wehde, des restlichen Teils des heutigen Amtes Varel zu bemächtigen.

Anfangs des 16. Jahrhunderts schloß sich dann Gerhards Sohn Graf Johann XIV einem von dem Herzog von Braunschweig gegen die Bewohner des fruchtbaren Landstriches zwischen Jade und der Wesermündung, Stad- und Butjadingerland gerichteten Eroberungszuge an, (1514), nachdem er vorher mehrmals versucht hatte, die dortigen freien Friesen sich untertan zu machen. Nach dem glücklichen Ausgang dieses Eroberungszuges erhielt Johann das Stadland und zwar als braunschweigisches Lehen. Butjadingen erwarb der Graf von den Braunschweigern erst später und zwar teils als Eigentum, teils als Lehen. Ebenso wichtig wie die Erwerbung Butjadingens war für die Grafschaft Oldenburg die Erwerbung der Herrschaft Jever. Durch Vermächtnis der Tochter des letzten Häuptlings Edo Wiemenken, des Fräuleins Maria von Jever kam nach deren Tode 1575 das Jeverland an Oldenburg, und mit dem Jeverlande auch die Ansprüche auf die Herrschaft Knyphausen, die jedoch erst nach langem Streite 1623 dem Sohne Johannes XVI, dem Grafen Anton Günther zufiel.

Unter diesem letzten Herrscher aus der sog. Gerhardschen Linie des Hauses Oldenburg (1603—1667) erreichten die alten Grafschaften ihre größte Ausdehnung, das gräfliche Gebiet erstreckte sich von der Wesel unterhalb Bremens bis nach Ostfriesland und im Norden bis zur Nordseeküste und umfaßte ca. 2000 qkm. Graf Anton Günther hat es auch verstanden, während der Wirren des dreißigjährigen Krieges seinem Lande durch geschickte Neutralitätsverträge die Greuel des Krieges fernzuhalten und hat dadurch und durch Förderung der Tierzucht, insbesondere der Pferdezucht seinem Lande den großen wirtschaftlichen Rückschlag, der in den deutschen Landen nach diesem Kriege allgemein eintrat, erspart. Allein mit seinem Tode zerfiel dieser Besitzstand wieder. Da Anton Günther ohne vollbürtige Nachkommen starb, gingen die Grafschaften Oldenburg und Delmenhorst nebst dem Stad- und Butjadingerland an den König von Dänemark über, während das Jeverland an den Fürsten von Anhalt-Zerbst gelangte und Knyphausen dem natürlichen Sohne Anton Günthers, dem Grafen von Aldenburg zufiel. Außerdem erhielt dieser auch das bis dahin reichsunmittelbare Haus und Amt Varel sowie die Vogtei Jade, welche Teile jedoch nach des Grafen Tode (1680) ebenfalls unter dänische Oberhoheit gelangten. Unter dänischer Regierung blieb der Besitz unverändert.

Durch den Vertrag vom 20. Mai 1773 trat dann Dänemark zur Erledigung von Erbstreitigkeiten mit den Herzoglich Holstein-Gottorp'schen Hause die Grafschaften Oldenburg und Delmenhorst



an den Großfürsten Paul Petrowitsch von Rußland ab, der seinerseits die Regierung dieses Landes dem der jüngeren Linie Holstein-Gottorp angehörenden Herzog Friedrich August, Bischof von Lübeck, übertrug, der diese am 14. Dezember 1773 übernahm. Durch Kaiserliches Diplom vom 29. Dezember 1774 wurden dann die beiden Grafschaften Oldenburg und Delmenhorst zu dem reichsmittelbaren Herzogtume Oldenburg vereinigt und erhoben.

Durch den Reichsdeputationsbeschluß von 1804 erhielt das junge Herzogtum als Entschädigung für den aufgehobenen, sehr ertragreichen Weserzoll das sog. Niederstift Münster, das heutige oldenburgische Münsterland, und das kurhannoversche Amt Waldeshausen, zusammen etwa 2500 qkm.

1806 wurde dann das Herzogtum von dem Bruder Napoleons I, dem damaligen König von Holland vorübergehend besetzt und 1810 am 13. Dezember durch das berichtigte Senatskonsult, welches die Nordseeküste mitsamt den Hansestädten dem französischen Kaiserreiche einverleibte, den Departements der Ems- und Wesermündung zugeteilt.

Erst nach den Freiheitskriegen wurde das Herzogtum wiederaufgerichtet und erhielt damals durch die Wiener Kongreßakte zur Abrundung seines Gebietes die heutige Gemeinde Damme. Wenige Jahre später kam dann auch die Herrschaft Jever wieder an Oldenburg. Jever war durch Verheiratung der Anhalt-Zerbst'schen Prinzessin Katharina mit dem Großfürsten Paul an Rußland gefallen, von diesem aber im Frieden von Tilsit an Holland abgetreten. Nach dem Sturze Napoleons hatte der Zar Alexander I dem Herzoge Peter von Oldenburg bereits die Verwaltung von Jever übergeben, förmlich abgetreten wurde dann das Jeverland an Oldenburg 1832. Im Jahre 1854 gelangte auch der letzte Anton Günther bereits gehörende Teil des Herzogtums, die Herrlichkeit Knyphausen wieder an Oldenburg.

Dieser jüngsten größeren Erwerbung im Jahre 1854, es haben noch einige kleinere Erwerbungen und Abtretungen an Land zu Grenzregulierungen stattgefunden, steht die Abtretung gegenüber, welche durch die Staatsverträge vom 20. Juli 1853 und 16. Februar 1864 in den Jahren 1864 und 1872 an Preußen erfolgten. „Die einmal erkannte Notwendigkeit, Deutschland auch zur See wehrhaft zu machen, hat Preußen veranlaßt, seiner Flotte eine größere Aufmerksamkeit zu widmen, damit wenigstens der Norden Deutschlands von der Seeseite nicht schutzlos dasteht“ heißt es in der Vorlage des Oldenburgischen Staatsministerium an den Landtag. „Zu dem Ende“ und zur Übernahme des maritimen Schutzes des oldenburgischen Seehandels und der oldenburgischen Seeschiffahrt durch Preußen“ trat Oldenburg zwei am Jadebusen belegener Gebietsteile, zusammen 503,48 ha, einen größeren auf dem westlichen, einen kleineren auf dem östlichen Ufer, zur Anlage eines Kriegshafens an Preußen ab. „Möge dieses Werk in seiner kräftigen Entwicklung auch dem deutschen Vaterlande zum Segen gereichen“ diese Worte sprach damals die Großherzogliche Botschaft dem Landtage gegenüber, die diese Abtretung gutgeheißen hatte, aus!

Die örtliche Verwaltung des Herzogtums ist durch das Gesetz vom 7. Januar 1879 heute dreizehn Ämtern, welche dem Großherzoglichen Ministerium unterstellt sind, übertragen. Es sind dies die Ämter: Oldenburg, Westerstede, Varel, Jever, Rüstringen, Butjadingen (mit dem Amtssitz in Nordenham), Brake, Elsfleth, Delmenhorst, Wildeshausen, Vechta, Kloppenburg und Friesoythe. Daneben bestehen als besondere Verwaltungsbezirke die vier Städte erster Klasse: Oldenburg, Varel, Jever und Delmenhorst, deren Stadtmagistrate im Wesentlichen die den Ämtern zustehenden staatlichen Befugnisse haben. In gerichtlicher Beziehung gehören diese Städte zu dem Amtsgerichte, das in ihnen seinen Sitz hat. Im übrigen decken sich die Amtsgerichtsbezirke mit denen der Ämter nur in den Ämtern Vechta und Kloppenburg bestehen zwei Amtsgerichtsbezirke im Amte Vechta, in Vechta und in Damme und im Amte Kloppenburg in Kloppenburg und Lönningen. Das ganze Herzogtum bildet einen Landgerichtsbezirk mit dem Sitze in Oldenburg. Die Amtsbezirke zerfallen wieder in Gemeinden, davon das Herzogtum heute 119 zählt. Durchschnittlich beträgt die Größe einer Gemeinde etwa 45 qkm, 27 nehmen einen Raum von 50—100 qkm, 13 von 100—150 und 1 von 150 bis 200 qkm, die übrigen 78 von weniger als 50 qkm ein.

Man unterscheidet im Herzogtum zwei Arten von Gemeinden, Stadt- und Landgemeinden, deren wesentlicher Unterschied darin liegt, daß die Stadtgemeinden eine kollegialisch gebildete Körperschaft, die Landgemeinden nur den Gemeindevorsteher als Verwaltungsorgan an ihrer Spitze haben. Unter den Städten sind wieder die Städte erster und zweiter Klasse auseinander zu halten, von welchen jene unmittelbar unter der Zentralbehörde des Landes, diese den Ämtern unterstehen. Stadtgemeinden sind neben den oben erwähnten 4 Städten I. Klasse die Städte Nordenham, Brake, Elsfleth, Wildeshausen, Lohne, Kloppenburg, Vechta und Friesoythe. Innerhalb der Gemeinden bestehen noch als besondere Verwaltungsbezirke die Bauernschaften.

In geologischer Beziehung gehört das Herzogtum Oldenburg dem westlichen Teile der großen Norddeutschen Tiefebene an. In der Hauptsache besteht der Boden aus Diluvionen und Alluvionen, zu deren Bildung hauptsächlich während der Eiszeit die Wirkungen der Inlandeisdecke und in späteren Perioden der Weserstrom und die Nordsee durch ihre Abbrüche und ihre Anschwemmungen von größter Bedeutung waren.

Das Gebiet des jüngeren Alluviums wird die „Marsch“ genannt und im Gegensatz zu diesem, sich durch große Fruchtbarkeit auszeichnenden Boden nennt man die höher gelegenen, dem älteren Alluvium und dem jüngeren Diluvium angehörenden Teil des Landes „die Geest“; und zwar entfallen auf die Marsch rund 1151 qkm und auf die Geest, einschl. Moor, rund 4224 qkm, sodaß also  $\frac{4}{5}$  des Landes zur Geest gehören und ein Fünftel zur Marsch. Nach Tacke besitzt das Herzogtum 18,6% seiner Fläche an Moorboden, das sind genau 1000 qkm, demnach hat Oldenburg ungefähr ebensoviel Moorland wie Marschland. Unkultiviert waren bis Ende 1910 nach 1592 qkm, welche teils aus Geestboden, teils aus Moorboden bestanden.

Der Marschboden, Klei genannt, ist ein mit pflanzlichen und tierischen Resten reichlich versetzten Meereston. Als Abarten des Kleis kommen vor der sog. Knick und die Pulvererde. Letzterer ist eisenstreifiger, eisenschüssiger Lehm. Der kalkfreie Kleiboden verkittet gleichsam und erschwert



so seine Bestellung, weshalb Knickboden fast nur als Weideland benutzt wird. Knickbildungen zeigen nur die älteren Ablagerungen, während die jüngeren Marschböden frei davon sind. Schon der Knick erfreut sich bei den Landwirten aus naheliegenden Gründen keiner großen Beliebtheit; in noch geringerem Maße ist dies aber bei der Pulvererde der Fall. Diese bildet erst eine tiefschwarze an der Luft zu Pulver zerfallende Masse, die auf die Pflanzen eine giftige Wirkung dadurch ausübt, daß Schwefeleisen in fein verteiltem Zustand den Klei durchsetzt und sich unter Einwirkung der Atmosphäre daraus schweflige Säure, Schwefelsäure und Eisenoxydsalze bilden. Sehr kalkreiche, meist in der Tiefe lagernde Kleischichten nennt man Wühlerde, weil man sie ähnlich wie den Mergel durch „Wühlen“ an die Oberfläche bringt, um die im Laufe der Zeit an Kalk verarmte Ackerkrume zu lockern und fruchtbarer zu machen. Der Marschboden alter Groden lagert sehr häufig auf Knick und dieser auf einer kalkhaltigen Schicht. Unter der Wühlerde findet sich oft der sog. Darg, eine torf-ähnliche Bildung aus Schlingpflanzen und Moosen, die schwer trocknet und schlecht brennt. Unter Groden versteht man jüngere Auflandungen, deren Boden durch höheren Kalk- und Sandgehalt milder und daher zum Ackerbau geeigneter ist als alter Marschboden, der sehr bindig ist und die Bearbeitung erschwert und deshalb meist als Weide benutzt wird.

Auf der Geest wechseln Sand, Lehm und Moor miteinander ab, weshalb auch die Fruchtbarkeit des Landes eine sehr verschiedene ist.

Ein Moor ist ein Gelände, welches mit mehr oder minder mächtigen Schichten unvollständig zersetzte Pflanzenreste bedeckt ist. Große Massen solcher Reste sind im Laufe der Jahrtausende aufgehäuft und die Moorbildung ist für das Herzogtum ein geologischer Faktor von größter Bedeutung. Soll ein Moor entstehen, so muß stagnierendes Wasser vorhanden sein und je nach der Menge der Pflanzennährstoffe, welche in diesem Wasser enthalten sind richtet sich die Vegetation, aus welcher das Moor entsteht und es bildet sich das Niederungs- oder das Hochmoor. Während das Niederungsmoor seinem nährstoffreichen Grundwasserspiegel nicht überschreitet, vermag das Hochmoor unter günstigen Bedingungen bis mehrere Meter über den Grundwasserspiegel sich zu erheben. Näher an dieser Stelle auf die Entstehung und Zusammensetzung der Moore einzugehen, würde zu weit führen, es sei daher auf die umfangreiche hierüber bestehende Literatur verwiesen.

Das Klima ist im nördlichen Teil des Herzogtums ein ausgesprochen gemischtes, im südlichen ein abgeschwächt ozeanisches zu nennen. Der Winter ist mild, das Frühjahr tritt zeitig ein und der Herbst währt lange; dagegen ist auch im Sommer die Lufttemperatur eine verhältnißmäßig niedrige mit hohem Feuchtigkeitsgehalt und reichlichen Niederschlägen, alles Umstände, welche den Graswuchs fördern und dadurch die Viehhaltung begünstigen. In nachstehenden Tabellen sei eine Übersicht gegeben über die Niederschlagsmengen und die Temperaturschwankungen während der letzten 7 Jahre im Durchschnitt

Jahresniederschlagsmenge in Millimetern.

Jahr	Oldenburg	Jever	Löningen	Elsfleth	Durchschnitt der 4 Stationen Landesdurchschnitt
1906 . . . . .	807	840	778	799	806
1907 . . . . .	625	630	629	552	609
1908 . . . . .	664	591	613	560	607
1909 . . . . .	899	831	823	819	843
1910 . . . . .	820	834	628	869	788
1911 . . . . .	615	647	594	553	602
1912 . . . . .	828	833	758	769	797
Ges.-Durchschn.	751	744	689	703	722

50 jähriger Landesdurchschnitt: 704,2.

Mittlere Temperatur in Grad Celsius.

Jahr	Jan.	Febr.	März	April	Mai	Juni	Juli	Aug.	Sept.	Okt.	Nov.	Dez.	Durchschnitt
Station Elsfleth.													
1906	2.3	1.6	2.7	7.3	13.2	14.4	16.7	16.4	12.9	10.2	7.5	-1.7	8.6
1907	0.8	-0.5	3.1	6.4	12.2	14.0	13.8	14.9	12.8	11.7	3.3	2.4	7.9
1908	-0.6	2.8	3.0	5.2	12.1	15.4	16.8	14.4	12.7	8.8	2.5	0.7	7.8
1909	-0.1	-1.1	2.0	7.2	10.4	13.5	14.6	15.6	12.8	10.9	3.5	2.2	7.6
1910	2.5	3.4	4.5	7.2	12.5	16.8	15.5	16.0	13.1	9.3	2.3	3.8	8.9
1911	1.2	2.4	4.2	6.9	13.8	14.4	17.9	18.4	13.6	8.8	5.6	4.3	9.3
1912	-1.5	2.7	6.4	7.5	10.9	15.4	18.2	14.1	10.2	7.3	4.7	5.1	8.4
Durchschn.:	0.7	1.6	3.7	6.8	12.2	14.8	16.2	15.7	12.6	9.6	4.2	2.4	8.4

50 jähriger Landesdurchschnitt.

| 0.3 | 1.2. | 3.6 | 6.9 | 11.6 | 15.3 | 16.3 | 15.8 | 13.0 | 8.9 | 4.3 | 1.8 | 8.2

Die ortsanwesende Bevölkerung des Herzogtums betrug am 1. Dezember 1910 391 246 Köpfe, davon 198 525 männlichen und 192 721 weiblichen Geschlechts, mithin auf einer Gesamtfläche von rund 5384 qkm auf einen qkm 73 Personen. Im Deutschen Reiche entfielen in demselben Zeitpunkte

120 Personen auf 1 qkm, sodaß die Bevölkerungsdichte im Reichsdurchschnitt eine beinahe doppelt so große ist als im Herzogtume, im Königreich Sachsen fast eine fünffache, da dort 321 Personen auf 1 qkm kommen. Die Siedelung ist demnach im Herzogtum eine ziemlich dünne. Im Herzogtum wohnten am 1. Dezember 1910 167 489 Personen = 43 % in Orten von 2000 und mehr Einwohnern, und 223 757 Personen = 57 % in Orten von weniger als 2000 Einwohnern. Im Zeitraum 1885—1910 hat sich die Gesamtbevölkerung um 124 135 Köpfe vermehrt, was einen Zuwachs von 46,4 % bedeutet.

Die Bevölkerungszahl verteilte sich auf die einzelnen Ämter und Städte I. und II. Klasse wie folgt:

		Städte I. Klasse		Städte II. Klasse*)	
Amt Oldenburg	44999	Oldenburg . . . . .	30 242	Brake . . . . .	5 367
„ Westerstede . . . . .	22 984	Varel . . . . .	6 571	Elsfleth . . . . .	2 259
„ Varel . . . . .	19 842	Jever . . . . .	5 795	Nordenham . . . . .	7 881
„ Jever . . . . .	19 271	Delmenhorst . . . . .	22 516	Rüstringen . . . . .	47 592
„ Rüstringen . . . . .	47 592			Kloppenburg . . . . .	3 702
„ Butjadingen . . . . .	23 383			Vechta . . . . .	4 374
„ Brake . . . . .	19 366			Friesoythe . . . . .	2 005
„ Elsfleth . . . . .	14 050			Wildeshausen . . . . .	2 488
„ Delmenhorst . . . . .	21 541			Lohne . . . . .	2 181
„ Wildeshausen . . . . .	10 093				
„ Kloppenburg . . . . .	29 993				
„ Vechta . . . . .	39 949				
„ Friesoythe . . . . .	13 359				

Von den beruflich Erwerbstätigen beiderlei Geschlechts entfielen nach der Berufszählung am 12. Juni 1907 auf:

Berufsabteilungen	Herzogtum Oldenburg		Reich
	absolut	%	%
A. Landwirtschaft usw. . . . .	67 250	42.42	32.65
B. Industrie usw. . . . .	49 327	30.92	37.34
C. Handel und Verkehr . . . . .	15 868	9.94	11.48
D. Häusliche Dienste usw. . . . .	2 105	1.32	1.56
E. Öffentlicher Dienst . . . . .	9 518	5.96	5.74
F. Ohne Beruf od. Berufsangabe	15 164	9.44	11.23

Hinsichtlich der Konfession ergibt sich nachstehendes Bild:

Konfession	Herzogtum		Reich
	absolut	%	%
Evangelische . . . . .	291 114	74.41	61.6
Katholische . . . . .	97 089	24.82	36.7
Juden . . . . .	950	0.24	0.9
Sonstige . . . . .	2 093	0.53	0.8
Zusammen	391 246	100.00	100.00

Die Verkehrsverhältnisse des Herzogtums sind als sehr gute zu bezeichnen, zahlreiche Chausseen (Klinker-, Schlag- und Feldsteinbahnen) verbinden alle Landesteile untereinander und mit der Hauptstadt. Ein Netz von Eisenbahnen, deren Mittelpunkt die Residenz Oldenburg ist, erstreckt sich über das ganze Land und wird von Jahr zu Jahr weiter ausgebaut. Es erleichtert den Absatz, gleicht die Preise der verschiedenen Gegenden aus und stellt die Verbindung her mit Bremen, Hannover, Wilhelmshaven, den Nordseebädern und Emshäfen, mit Holland und Westfalen. Es bestehen folgende Bahnverbindungen: Oldenburg-Bremen mit den Zweigbahnen Hude-Blexen, zur Erschließung des linken Weserufers, und Delmenhorst-Bramsche-Osnabrück, Oldenburg-Brake, Oldenburg-Wilhelmshaven mit den Zweigbahnen Sande-Jever bis zur Landesgrenze im Anschluß an die ostfriesische Küstenbahn, Jever-Carolinensiel, Varel-Neuenburg, Varel-Rodenkirchen, zur Verbindung von Varel mit den Weserhäfen, Aholt-Ellenserdamm. Oldenburg-Quakenkrück-Osnabrück mit den Nebenbahnen Ahlhorn-Vechta-Lohne-Bramsche mit den Abzweigungen Holdorf-Damme-Bohmte und Lohne-Dinklage, Essen-Löningen-Landesgrenze, Kloppenburg-Vechta. Ferner besteht die Batjadinger Amtsverbandsbahn Nordenham-Eckwarderhörne zur Erschließung Butjadingens und zur Verbindung Wilhelmshavens mit den Unterweserhäfen. Kleinbahnen bestehen die Strecke Kloppenburg-Lindern und die Inselbahn auf Wangerooge.

\*) die Einwohnerzahl der Städte II. Klasse ist in den Angaben für die Amtsbezirke, in welchem sie liegen, mitgezählt, die der Städte I. Klasse nicht.

Die Gesamtlänge der Chausseen des Herzogtums betrug Ende 1912 2113,31 km = 0,45 km auf je 1 qkm Gesamtfläche, die Gesamtlänge der Eisenbahnstrecken zu derselben Zeit 742,4 km = 0,14 km Bahnlinie auf 1 qkm.

Zu diesen Landwegen kommen noch zahlreiche Wasserwege, von natürlichen sind zu nennen die Hunte und die Weser mit ihren Zuflüssen, von künstlichen der Hunte-Emskanal mit seinen zahlreichen Nebenkanälen, der Ems-Jadekanal und eine Anzahl kleinerer Kanäle.

## Die Landwirtschaft im Herzogtum Oldenburg.

Die Landwirtschaft ist im Herzogtum Oldenburg von jeher der wichtigste Zweig der Volkswirtschaft gewesen, wenn auch in den letzten Jahren Handel und Industrie auch hier einen gewaltigen Aufschwung zu verzeichnen haben.

### Besitzverhältnisse.

Im allgemeinen herrscht im Herzogtum Oldenburg eine günstige Verteilung von Grund und Boden.

Wie aus nachstehender Aufstellung nach der Berufs- und Betriebszählung 1907 ersichtlich ist, entfallen auf eine Größe

	unter 0,2 ha	12712	Betriebe
	0,2— 0,5	5166	„
	0,5— 1,0	3341	„
	1,0— 5,0	15791	„
	5,0— 10,0	6696	„
	10,0— 20,0	3606	„
	20,0— 50,0	3223	„
	50,0—100,0	432	„
	100,0—200,0	17	„
	200,0—500,0	2	„

Vorwiegend ist also der mittelgroße bäuerliche Betrieb, Besitzungen über 100 ha sind nur wenige, eigentlicher Großgrundbesitz ist garnicht vorhanden. Bemerkt sei noch, daß es sich in vorstehender Aufstellung um die Betriebsgrößen, nicht um die Besitzgrößen handelt, aber immerhin lassen jene auch gewisse Rückschlüsse auf die Verteilung des Grundbesitzes zu.

Die ganz kleinen Betriebe, Parzellenbetriebe, sind vielfach in Händen von sog. Heuerleuten, die dadurch seßhaft werden und deren Arbeitskraft so der Landwirtschaft erhalten bleibt.

Das Verhältnis zwischen Eigenbesitz und Pachtung ist in den einzelnen Teilen des Herzogtums sehr verschieden. Während in den Marschdistrikten ein großer Teil des Landes verpachtet ist, überwiegt auf der Geest der Eigenbesitz erheblich und umfaßt über  $\frac{9}{10}$  und mehr der gesamten bewirtschafteten Grundfläche. In der Wesermarsch und im Jeverland nimmt die Pachtung häufig die Hälfte, manchmal noch mehr des Grund und Bodens ein, wenn auch andererseits Gegenden vorhanden sind, in welchen der gesamte Grundbesitz vom Eigentümer bewirtschaftet wird, im allgemeinen wird jedoch hier eine Zunahme der Pachtungen berichtet. Zu beachten ist allerdings, daß in vielen Fällen Söhne der Besitzer die Pächter sind, sodaß dort im Grunde genommen die Pachtungen nur provisorische sind. In den Marschbezirken werden vorwiegend ganze Betriebe verpachtet, daneben allerdings auch, besonders in der Wesermarsch, einzelne Landweiden an Landwirte aus der Geest.

In den Geestdistrikten findet sich, wie vorhin schon erwähnt, zum größten Teile Eigenbesitz, besonders auf der oldenburgischen Geest. Als Grund für diese Erscheinung wird von verschiedenen Berichterstattern angeführt die niedrigen Pachtpreise. Die Verpachtung erstreckt sich hier fast ausschließlich auf Parzellen. Ähnlich liegen die Verhältnisse auch im oldenburgischen Münsterlande, wo neben der Verpachtung ganzer Betriebe hauptsächlich Verpachtung von einzelnen Parzellen gemeldet wird.

Die parzellenweise Verpachtung ist in der Regel dadurch bedingt, daß in den meisten Wirtschaften ein Teil der Anbaufläche an Heuerleute verpachtet ist, wodurch diese seßhafter gemacht werden. Die Überlassung von Acker- und Wiesenland, welches durch die Gespannarbeit des Besitzers mit bewirtschaftet wird, verpflichtet den Heuermann, seine Arbeitskraft bis zu einer gewissen Grenze in den Dienst des Eigentümers zu stellen und macht zugleich einen Teil seiner Lohnentschädigung aus.

Was nun die Pachtpreise anlangt, so läßt sich durchgehends eine teilweise recht erhebliche Steigerung in den letzten Jahren verfolgen. Die Steigerung beträgt stellenweise bis 50%, namentlich für gute Weiden und für Geest- und Moorböden, wo durch die Anwendung von Kunstdünger und sachgemäße Bodenbearbeitung, sowie durch erfolgreiche Neukultivierung eine bedeutende Erhöhung der Erträge erzielt worden ist, während für altes Ackerland die Steigerung der Pachtpreise eine geringere war. Besonders stark sind in letzter Zeit die Pachtpreise für kleine

Die Pachtpreise betragen für ganze Stellen in der Marsch 100—200 M. pro ha, für kleinere Parzellen erheblich mehr.

Auf der Geest sind, wie schon angedeutet, die Preise entsprechend Bodenart und örtlicher Lage sehr verschieden, 50—120 M. werden häufig angegeben, Parzellen in der Nähe von Städten werden natürlich höher bezahlt.

Der Kaufpreis ist nun je nach Art der Bodenbeschaffenheit, Lage und Nutzung außerordentlich verschieden. Allseitig ist in den letzten Jahren, eine steigende Tendenz in den Preisen



zu beobachten. Dies gilt, abgesehen von einigen Orten, wo industrielle Anlagen in Entstehung sind, ganz besonders für Neuland und kulturfähigen Moor- und Heideboden. Obwohl auch in den Marschen und bei dem Geestlande alter Kultur sich allgemein eine steigende Tendenz geltend macht, so gibt es doch noch hier und da größere Landstriche, wo die Preise für diese Bodenarten unverändert geblieben sind. Dem Geest- und Moorland sind die erstaunlichen Fortschritte, welche durch die Errungenschaften der Wissenschaft, durch ausgiebige Anwendung von Kunstdünger, durch Vervollkommnung der landwirtschaftlichen Maschinenteknik in den letzten Jahren gemacht worden sind, in besonders hohem Maße zu gute gekommen; so läßt sich die schnelle Preissteigerung dieser Ländereien, die früher teilweise fast wertlos erschienen, leicht erklären. In der Nähe von Städten mit guter Zuwegung und Bahnverbindung ist der Preis für Geestboden häufig so hoch wie für Marschboden, teilweise sogar höher. So kostet z. B. in der Gemeinde Osternburg, die unmittelbar an die Stadt Oldenburg grenzt, das ha Moorland bis zu 4000 M.

Bodenpreise im Herzogtum pro ha in Mark.

	Marschboden		Geestboden kultiviert		Moorboden kultiviert		Geestboden unkultiviert		Moorboden unkultiviert	
	niedrigst	höchst	niedrigst	höchst	niedrigst	höchst	niedrigst	höchst	niedrigst	höchst
I. Distrikt	2000	8000	—	—	1500	6700	—	—	300	1100
II. Distrikt	2500	5500	1000	4000	500	4500	500	—	1500	—
III. Distrikt	3000	6000	1000	5000	300	5000	100	—	2000	—
IV. Distrikt	—	—	200	4000	100	2500	100	—	1800	—

In den Marschdistrikten schwanken die Preise von 2000 bis 8000 M. pro ha. Der Durchschnittspreis stellt sich im nördlichen Teil der Wesermarsch auf etwa 3200 M. pro ha, während in der mittleren Marsch der Durchschnittspreis etwa 3800—4000 M. beträgt. Als Höchstpreis wird vom landwirtschaftlichen Verein Brake-Ovelgönne die Summe von 8000 M. pro ha gemeldet. Im Jeverland sind die Grundstückspreise für Marschländereien etwas niedriger, 2500—5500 M. pro ha; der ungefähre Durchschnittspreis dürfte hier aber ebenfalls 3500—4000 M. betragen.

In den Geestbezirken schwankt natürlich der Bodenpreis hauptsächlich mit dem Kulturzustand des Bodens. Die höchsten Preise wurden nach wie vor für altes Kulturland und die sog. Esche bezahlt. Das sind die höher gelegenen Ländereien um die Ortschaften herum; dann kommt Moorboden und endlich Sandboden. Für altes Kulturland, humosen oder lehmigen Sandboden oder alt kultivierten Moorboden werden im Durchschnitt 1800—2400 M. bezahlt, in weiteren Grenzen 1000—3600 M., im Ammerlande sogar bis 5000 M. Kultiviertes Moor steht etwa im Preise von 300—2400 M. und darüber, je nach Lage und Kulturalter. Unkultivierte Flächen schwanken zwischen 300 und 1300 M. Bemerkenswert ist, daß gerade die Preise für unkultiviertes Land in den letzten 10 Jahren ganz ungeheuer gestiegen sind. Bei unkultivierten Flächen ist in erster Linie der Grad der Kulturfähigkeit und die Lage ausschlaggebend für den Preis; es ist klar, daß für einen Boden, der sich nur zur Aufforstung eignet, nicht soviel erzielt wird als für solchen, der eine Nutzung als Acker, Wiese oder Weide zuläßt.

#### Bodenbenutzung und Anbauverhältnisse.

Wenn auch die Tierzucht in der oldenburgischen Landwirtschaft den ersten Platz einnimmt, so spielt doch auch der Ackerbau, besonders in den Geestdistrikten, eine nicht zu unterschätzende Rolle. Die neuerdings besonders häufig und eingehend behandelte Frage der Maßnahmen zur Produktionssteigerung der deutschen Landwirtschaft durch Heranziehung neuer Anbauflächen und deren Kultivierung erfährt im Herzogtum seit Jahren eine besonders nachdrückliche, für andere Bundesstaaten geradezu vorbildliche Förderung und zeitigt von Jahr zu Jahr steigende Erfolge.

An Gesamtanbaufläche umfaßten der Getreide-, Hackfrucht- und Futterbau, sowie die Wiesen:

1900	175 850 ha
1906	188 170 „
1910	201 034 „
1911	199 340 „
1912	204 601 „

Nicht mit einbegriffen sind die Flächen, die der Futterrübenbau, für die zurzeit noch zuverlässige Unterlagen fehlen, und die Dauerweiden einnehmen, da deren Aufnahme nur in größeren Zwischenräumen vorgenommen wird. 1900 betrug die Weidefläche ca. 82000 ha; sie ist seitdem ständig vermehrt worden, wie erwähnt, vor allem durch die umfangreichen Neukulturen im südlichen Herzogtum, im Ammerlande und einem Teile des Amtes Varel, so daß sie jetzt auf mehr als 100000 ha geschätzt werden muß.

Die Gesamtanbaufläche hat, wie aus vorstehenden Zahlen ersichtlich, vom Jahre 1900—1912 eine Steigerung um 28750 ha erfahren, eine Leistung, die um so höher zu bewerten ist, als die Neuanlage und Bewirtschaftung bei der im Herzogtum so besonders schwierigen Arbeiterfrage nur unter hohen Unkosten erfolgen kann. Naturgemäß erstreckt sich jener Mehranbau nicht auf alle, sondern vielmehr auf die im Herzogtum erfahrungsgemäß sichersten und lohnendsten Fruchtgattungen, sowie insbesondere auf die Anlage von Wiesen.

Die wichtigsten Fruchtarten verteilen sich in den Jahren 1910, 1911 und 1912 auf die Fläche wie folgt:

Erntejahr: Gesamt-Anbaufläche:	1910 201 034 ha		1911 199 340 ha		1912 204 601 ha	
	ha	%	ha	%	ha	%
	Winter-Roggen . . . . .	64 984	32,3	63 741	31,9	66 489
Weizen, Sommer-Roggen, Gerste . . . . .	3 323	1,7	3 267	1,6	3 307	1,6
Hafer . . . . .	8 726	14,3	29 010	14,6	29 850	14,1
Kartoffeln . . . . .	11 971	6,0	12 172	6,1	12 472	6,1
Ackerbohnen . . . . .	3 445	1,7	3 357	1,7	3 454	1,7
Buchweizen . . . . .	1 625	0,8	1 422	0,7	1 320	0,6
Klee . . . . .	7 717	3,8	7 961	4,0	7 314	3,6
Bewässerungs-Wiesen . . . . .	6 601	3,3	6 502	3,3	6 558	3,3
Andere Wiesen . . . . .	72 642	36,1	71 908	36,1	73 837	36,1

[Eine der wichtigsten Aufgaben für Staat und private Landwirte ist heute noch im Herzogtum die Kultivierung der ausgedehnten Ödländereien des Herzogtums, und in der Tat macht diese, wie schon aus obigen Zahlen hervorgeht, von Jahr zu Jahr weitere Fortschritte. Die Kultivierungsarbeit, soweit diese planmäßig ausgeführt wird, wird nur vom Staate geleistet. Gesellschaften, Genossenschaften oder dgl., welche die Kultur von Heide und Moor zum Zweck haben, gibt es im Herzogtum nicht, jedoch ist die Kultivierungsarbeit, welche von privater Seite unternommen wird, erheblich umfangreicher als die staatliche.

Die äußeren Erfolge, welche durch staatliche Kolonisations- und private Kultivierungsarbeit erzielt wurden, ergeben sich aus nachstehenden Zahlen: Im Jahre 1892 gab es im Herzogtum Oldenburg 205 672 ha unkultiviertes Land und Öden, 1907 waren es noch 175 430 ha = 32,6% der Gesamtfläche, 1910 169 944 ha = 31,6%.

Daß die Kultivierung der Ödländereien so gewaltige Fortschritte gemacht hat, ist ohne Zweifel in erster Linie auf die Einführung des Kunstdüngers zurückzuführen, hinsichtlich dessen Verbrauchs das Herzogtum in Deutschland die höchsten Zahlen aufzuweisen hat. Ferner haben sich die Kulturmethoden, wie sie besonders von der Moorversuchsstation in Bremen unter Leitung von Prof. Dr. Tacke ausgeführt werden, als sehr wirksam erwiesen. Während man früher allgemein die Hochmoore abgetorft hat, werden die Neukulturen jetzt hauptsächlich in Form von Dauerweiden, Grasland und Acker auf unabgetorftem Land angelegt. Sehr anregend wirkten auch für die schnellere Einführung der neuen Kulturmethoden die vom Verein zur Förderung der Moorkultur und vom oldenburgischen Staate ausgehende Beispielsversuchstätigkeit.

Der Obstbau hatte im Herzogtum bis vor verhältnismäßig kurzer Zeit eine nur sehr bescheidene Ausdehnung, hat sich jedoch dank der Bemühungen des Staates, der Landwirtschaftskammer und der zahlreichen im Lande bestehenden Obst- und Gartenbauvereine zu einer erfreulichen Höhe entwickelt. Die zuzugewandtesten Verhältnisse findet der Obstbau fraglos in denjenigen Gegenden des mittleren und südlichen Herzogtums, die mäßig geschützte, dabei recht sonnige Lagen aufweisen und einen tiefgründigen, gut bewässerbaren Lehm- oder lehmigen Sandboden aufweisen. Die Marsch- und Moorbezirke bieten durchweg weniger günstige Verhältnisse.

Der Gemüsebau vermag trotz aller Förderung im allgemeinen den Bedürfnissen des Landes nicht zu genügen. Alljährlich werden große Mengen von Gemüse aller Art aus Südhannover, Braunschweig und besonders Holland eingeführt, um in erster Linie den Bedarf, der im Lande bestehenden Konservenfabriken zu decken. Heute sind es vielfach eingewanderte, besonders ostfriesische und holländische Landwirte oder Kolonisten, welche bei uns dem Gemüsebau Interesse entgegenbringen und ihn zum Teil mit recht gutem Erfolge betreiben.

## Die Viehzucht.

Allgemeine Mitteilungen. Begünstigt durch die natürlichen Verhältnisse des Herzogtums war die Viehzucht bereits seit langer Zeit der Hauptzweig der oldenburgischen Landwirtschaft. Die letzten Jahrzehnte brachten eine weitere Ausdehnung der Viehzucht zum Teil auf Kosten des Ackerbaus, eine Entwicklung, die unter dem Einfluß guter Konjunkturen, ausgenutzt durch verständnisvolle Zuchtbestrebungen, immer weiter fortgeschritten ist.

Der Viehbestand des Herzogtums zeigt nach den Ergebnissen der Viehzählungen der letzten 50 Jahre folgendes Bild:

	1864	1873	1883	1892	1900	1904	1907	1912
Pferde . . . . .	34 326	27 629	29 928	32 364	34 984	35 350	36 055	42 765
Rindvieh . . . . .	180 119	178 058	175 359	196 870	223 193	238 097	266 030	282 380
Schafe . . . . .	203 358	176 957	149 210	129 588	103 884	75 472	73 847	43 128
Schweine . . . . .	7 651	42 729	80 041	113 501	177 069	216 874	276 472	448 352
Ziegen . . . . .	13 174	14 720	21 217	26 677	30 023	31 934	32 228	29 746
Geflügel . . . . .	284 150	—	—	—	789 791	994 728	1 131 196	1 423 102

Einen Vergleich der Viehzucht und der Dichte des Viehbestandes gibt uns für 1912 nachstehende Zusammenstellung:



	Marsch 1912	Oldenburg. Geest 1912	Münsterl. Geest 1912
A. Gesamtzahl			
Pferde . . . . .	13885	16258	12622
Rindvieh . . . . .	117684	101179	63517
Schafe . . . . .	9647	12128	21353
Schweine . . . . .	64559	193069	190724
Ziegen . . . . .	7860	16621	5265
B. Auf 1 qbm Kulturfläche			
Pferde . . . . .	13,2	13,1	11,4
Rindvieh . . . . .	110,4	81,6	57,4
Schafe . . . . .	9,0	9,8	19,4
Schweine . . . . .	60,5	155,4	172,9
Ziegen . . . . .	7,4	13,4	4,7

Große Mittel werden alljährlich vom Staate, den Amtsverbänden, den Züchtereinigungen und der Landwirtschaftskammer zur Förderung der Tierzucht aufgewendet, insbesondere zur Prämierung guter Tiere, zur Unterstützung der Tierschauen, zur Einführung von Zuchtmaterial usw.

Auf einer besonders hohen Stufe steht das Tierschauwesen, jeder Amtsbezirk, mit Ausnahme des rein städtischen Rüstringen hat heute seine alljährlich oder alle 2 Jahre wiederkehrende Tierschau, im Amte Kloppenburg finden alljährlich zwei und im Amte Vechta von Zeit zu Zeit zwei Tierschauen in einem Jahre statt. Daß diese Veranstaltungen für die Zucht von größtem Einfluß sind, dürfte auf der Hand liegen.

I. Die Pferdezucht. Im Mittelalter und bis in das 16. Jahrhundert war in Oldenburg das friesische Pferd vorherrschend, und die Pferdezucht erfreute sich bereits damals eines guten Rufes. Im 17. Jahrhundert gelangte die Pferdezucht unter der Regierung des Grafen Anton Günther zu einer erstaunlichen Vollkommenheit. Die besten und edelsten Zuchttiere kaufte er im Auslande auf, verleihte sie seinen zahlreichen Gestüten und Zuchtstationen ein und suchte durch Verbesserung der Absatzverhältnisse seinen Landeskindern die Zucht des Pferdes einträglicher zu machen. Damals schon genoß das oldenburger Pferd einen Weltruf. Nach Anton Günthers Tode trat ein Stillstand in der Landespferdezucht ein, der einestheils auf die Verluste durch verheerende Sturmfluten, andernteils auf die unglücklichen politischen Verhältnisse zurückzuführen ist. Im Jahre 1820 trat dann eine entschiedene Wendung zum Besseren ein, eingeleitet durch zweckentsprechende Regierungsmaßnahmen. Am 20./23. Dezember 1819 erließ die oldenburgische Staatsregierung eine Bekanntmachung, in welcher vorgeschrieben wurde, daß alle Hengste, welche zum Decken fremder Stuten benutzt werden sollten, dem Körzwange unterworfen wurden. Die Beschäler mußten mindestens 3 Jahre alt, frei von Erbfehlern und in bezug auf Gewicht, Stärke, Körperform und Bewegung von befriedigender Beschaffenheit sein. Auch wurde damals schon für die besten Hengste eine Prämie im Betrage von 100 Talern Gold ausgesetzt und ein Mindestdeckgeldsatz von 1 $\frac{1}{2}$  Talern Gold eingeführt.

In den folgenden Jahrzehnten wurden diese gesetzlichen Bestimmungen weiter ausgebaut und in der Folge auch Prämien für Stuten eingeführt. Bereits 1861 wurde die Einrichtung eines Stammregisters in Angriff genommen; wiederholt wurden die Prämiensätze vermehrt und verstärkt und das Mindestdeckgeld erhöht. Neben dem staatlichen Stammregister ging man allmählich dazu über, auch die Stuten sorgfältig zu registrieren und bereits 1891 wurde von privater Seite das erste Stutbuch herausgegeben.

Die heute geltenden gesetzlichen Bestimmungen auf dem Gebiete der oldenburgischen Landespferdezucht datieren vom 9. April 1897, durch welches Gesetz (das Pferdezuchtgesetz) eine völlige Neuorganisation der Pferdezucht herbeigeführt wurde. Durch dieses Gesetz wird das Herzogtum in zwei Zuchtgebiete eingeteilt, ein nördliches und ein südliches.

Zum nördlichen Zuchtgebiete gehören die Amtsbezirke Butjadingen, Brake, Elsfleth, Westerstede, Varel und Jever; sodann vom Amte Oldenburg die Gemeinden Ohmstede, Eversten, Wiefelstede und Rastede, und von der Gemeinde Osternburg der Ort Osternburg nebst den Bauerschaften Osternburg I und II, Drielakermoor I und II und Neuenwege; ferner vom Amte Delmenhorst die Gemeinden Delmenhorst, Hasbergen, Stuhr, Schönemoor und Altenesch, von der Gemeinde Ganderkesee die Bauerschaften Kühlingen, Bockhorn, Almsloh, Elmeloh, Grüppenbühren I und II, Hohenböken, Stenum und Rethorn, von der Gemeinde Hude die Bauerschaften Maibusch, Nordenholz und Nordenholzermoor; endlich die Stadtgemeinden Oldenburg, Varel und Jever.

Zum südlichen Zuchtgebiet gehören alle übrigen Teile des Herzogtums.

Eine dem Großh. Ministerium unterstellte Körungskommission hat alle staatlichen Maßnahmen zur Hebung der Zucht durchzuführen bzw. zu überwachen. Die Kommission besteht aus 3 ständigen Mitgliedern und je 3 nur für das nördliche und für das südliche Zuchtgebiet hinzutretenden Achtmännern. Die Mitglieder und Achtmänner werden vom Großh. Ministerium ernannt, für die Achtmänner haben die Züchterverbände das Vorschlagsrecht. Die ordentlichen Körungen finden alljährlich in den Monaten Januar bis April statt und zwar für das nördliche Zuchtgebiet in der Stadt



Oldenburg, für das südliche in Vechta. Der Körungskommission sind alle Hengste vorzuführen, die in dem betreffenden Jahre zum Decken benutzt werden sollen. Vor der Körung sind die Hengste durch einen Tierarzt auf ihren Gesundheitszustand zu untersuchen. Die Hengste dürfen nur in dem Zuchtgebiete Verwendung finden, für welches sie angekört sind, jedoch dürfen Hengste für beide Zuchtgebiete gleichzeitig angekört werden, was auch sehr häufig geschieht.

Für Hengste, Stuten und Füllen werden außerordentlich hohe Prämien verausgabt. Die Prämien haben den Zweck, die besten Tiere der Landeszucht zu erhalten. Aus diesem Grunde wird bestimmt, daß die mit einer Hauptprämie ausgezeichneten Hengste mindestens 4, diejenigen, welche Angeldsprämien erhalten haben, mindestens 2 Deckperioden nach der Prämierung im Zuchtgebiete zu verwenden sind, widrigenfalls ist die erhaltene Prämie zurückzuzahlen und außerdem noch ein Reugeld von 25—100% der Prämie. Besitzer von Prämienstuten sind bei Strafe der Rückzahlung der Prämie, sowie Zahlung eines Reugeldes verpflichtet, während der nächsten 3 Jahre nach der Prämierung das betreffende Tier nur durch einen Prämienhengst oder einen von der Körungskommission bezeichneten Hengst decken zu lassen und die Stuten dieser Kommission alljährlich nebst ihrer Nachzucht, soweit diese nicht veräußert ist, vorzuführen. Ähnliche Bestimmungen gelten auch für prämierte Hengst- und Stutfüllen.

Für jedes der beiden Zuchtgebiete wird ein Stutbuch geführt, deren Bezeichnung für das nördliche Zuchtgebiet „Oldenburger Stutbuch“, für das südliche „Süd-Oldenburger Stutbuch“ ist.

Alle in das Stutbuch aufgenommenen Tiere des nördlichen Zuchtgebietes erhalten auf dem linken Schenkel ein Brandzeichen O mit der Krone, die des südlichen Zuchtgebietes ein O, durch welches ein S gezeichnet ist, mit Krone.

Die prämierten Hengste und Stuten erhalten ebenfalls Brandzeichen und zwar auch ein O mit Krone, aber etwas kleiner als das Stutbuchzeichen auf dem rechten Hinterschenkel.

Von ganz besonderer Bedeutung ist das Gesetz dadurch für die Pferdezucht geworden, daß es die interessierten Züchterkreise zu Verbänden zusammenfaßt und deren Mitarbeit durch die Verbandsorganisation sicherstellt. Das hervorragend züchterische Verständnis der oldenburger Landwirte und deren Bereitwilligkeit zur Mitarbeit an solchen, die Landwirtschaft in erster Linie berührenden Aufgaben machen eine Mitarbeit der Züchter in so weitgehendem Maße möglich, daß wohl in Deutschland ein ähnliches Beispiel kaum zu finden ist. Nach dem Gesetze ist jeder Besitzer eines eingetragenen und zur Zucht benutzten Pferdes Genosse desjenigen Züchterverbandes, in dessen Gebiet er seinen Wohnsitz hat und besitzt als solches aktives und passives Wahlrecht. Beide Verbände haben das Recht, durch ihre Ausschüsse Umlagen über die Genossen zu beschließen. Außerdem erhalten dieselben noch erhebliche Staatszuschüsse. Sitz des nördlichen Züchterverbandes ist Rodenkirchen, des südlichen Vechta. Der Name des nördlichen Züchterverbandes ist: „Verband der Züchter des oldenburger eleganten schweren Kutschpferdes (nördlicher Züchterverband)“, der des südlichen: „Süldoldenburger Pferdezüchterverband“.

Aufgaben der Verbände sind nach dem Gesetz: 1. Beteiligung an den Körungen durch die Achtmänner, für die der Verband das Vorschlagsrecht hat; 2. die Führung des Stutbuches (nördliches Zuchtgebiet), bzw. Unterstützung der Körungskommission bei der Führung desselben (südliches Zuchtgebiet); 3. die Abgabe von Gutachten in Angelegenheiten der Pferdezucht; 4. die Verbesserung des Zuchtmaterials im Zuchtgebiete durch Festhaltung besonders geeigneter Zuchttiere, insbesondere durch Gewährung von Prämien und durch Ankauf solcher Tiere; 5. alle sonstigen zur Förderung der Pferdezucht im Zuchtgebiete geeigneten Maßnahmen, insbesondere die Erleichterung des Absatzes der Zuchtprodukte, die Erweiterung des Absatzgebietes, die Einrichtung und Beschickung von Ausstellungen, die Veranstaltung von Leistungsprüfungen usw.

Für Leistungsprüfungen gewährt das Staatsministerium dem Züchterverbänden ebenfalls erhebliche Beihilfen.

Eine Übersicht über die im Jahre 1912 aufgewendeten Kosten, für Prämien und andere Mittel zur Förderung der Pferdezucht gibt uns die nachstehende Tabelle:

I. Im nördlichen Zuchtgebiet.

	Prämienhöhe Mark	Summe Mark
A. Für Hengste:		
a) An Angeldsprämien . . . . .	600— 750	2400
b) An Hauptprämien . . . . .	1200—1800	3300
B. Für Stuten:		
a) 3 und 4 jährige Stuten . . . . .	300— 500	11000
b) 5—8 jährige Stuten . . . . .	à 300	—
C. Für Füllen:		
a) für 2 jährige Hengste . . . . .	750—1500	3750
b) „ Hengstenter . . . . .	à 300	1200
c) „ Stutenter . . . . .	à 150	2600
d) „ Hengstaugfohlen . . . . .	à 200	—
e) „ Stutsaugfohlen . . . . .	—	3800
D. Z. d. Leistungsprüfung . . . . .	—	850

Zu den Prämien unter C. und D. hat der nördliche Pferdezüchterverband die Hälfte beigetragen.



II. Im südlichen Zuchtgebiet.

	Prämienhöhe Mark	Summe Mark
A. Für Hengste:		
a) Prämien . . . . .	600—1000	1200
b) Zum Ankauf von Zuchthengsten . . . . .	—	—
B. Für Stuten . . . . .	200— 400	4300
C. Für Füllen . . . . .	60— 150	600
D. Beihilfe zum Ankauf von Füllen u. Entern . . . . .	—	600
E. Prämien f. Saugfohlen v. d. einzelnen in Betracht kommenden Hengsten . . . . .	—	1195
F. Leistungsprüfungen . . . . .	—	1175
G. Prämierungen d. Jungvieh- u. Fohlenweiden . . . . .	—	400
H. Unterrichtskurse . . . . .	—	262
Zu den Prämien und Zuschüssen unter E.—H. hat der südliche Züchterverband mit wenigen Ausnahmen die Hälfte der aufgewandten Beträge aufgebracht.		

Die oldenburger Pferdezeit liegt ganz in den Händen des Bauernstandes. Im Herzogtum gibt es keine Staatsgestüte und staatliche Hengststationen, alle Deckhengste und Zuchtstuten sind in Händen von Privatbesitzern. Große Verdienste um die Zucht haben sich die zahlreichen im Lande bestehenden Hengsthaltungsgenossenschaften erworben, durch sie ist es möglich gemacht, zahlreiche Deckstationen im Lande mit erstklassigen Beschälern zu besetzen und diese so der Landes- pferdezucht zu erhalten.

Zurzeit werden im Herzogtum 76 bis 82 Beschäler jährlich angekört, durch welche 8000 bis 9000 Stuten gedeckt werden, von denen 65 bis 75% tragend bleiben. Im Jahre 1912 deckten 80 Hengste 8345 Stuten, von denen 67% tragend blieben. Auffallend ist diese hohe Zahl der tragend gewordenen Stuten, ein Prozentsatz, wie er wohl kaum von einem anderen Pferdeschlag erreicht wird. Außerordentlich stark ist die Inanspruchnahme einzelner beliebter Hengste, und es ist keine Seltenheit, daß einem Hengste in einer Deckperiode 250 und mehr Stuten zugeführt werden, ohne daß die Beschäler sichtbaren Schaden nehmen.

Den größten Anteil an der Zucht haben die Marschgebiete, insbesondere die Wesermarsch. Das oldenburger Pferd ist braun bis dunkelbraun oder schwarz mit geringen Abzeichen, Füchse sind seltener, Schimmel überhaupt nicht vorhanden. Der Oldenburger besitzt ein starkes Fundament, eine breite, tiefe Brust, volle Muskulatur, runde schöne Formen, gute Halsung, sowie einen edlen Kopf mit großen klugen Augen; hohe räumige Trabaktion verbunden mit eleganter Haltung und Bewegung. Wie kaum ein anderer Warmblutschlag, zeichnet sich der Oldenburger durch Frühreife aus, so daß man ihn bereits mit 2 Jahren zu leichteren Arbeiten heranziehen kann. Für Heereszwecke qualifiziert sich der Oldenburger namentlich als Zugpferd (Stangenpferd).

Der Absatz von oldenburger Pferden ist entsprechend der vielseitigen Verwendungsmöglichkeit des Pferdes ein recht guter. Ein Versand oldenburger Pferde erfolgt heute über ganz Deutschland, wie hauptsächlich auch Österreich-Ungarn, Türkei, Holland, Süd-Afrika und andere Gebiete. Innerhalb Deutschlands kommen als Absatzgebiete hauptsächlich das Königreich Sachsen, Bayern, das Großherzogtum Hessen, Sachsen-Altenburg, Schlesien, und Posen in Frage, für das südliche Zuchtgebiet auch Westfalen.

Die in den letzten Jahren gesteigerte Nachfrage hat auch eine erhebliche Steigerung der Preise zur Folge gehabt.

**Rindviehzucht.**

Ebenso wie die Pferdezeit hat auch die Rindviehzucht des Herzogtums in den letzten Jahrzehnten einen großen Aufschwung zu verzeichnen und steht heute im In- wie im Auslande in hohem Ansehen. Auch auf dem Gebiete der Rindviehzucht liegt wie bei der Pferdezeit der Schwerpunkt der züchterischen Leistungsfähigkeit in den Marschgebieten, doch auch auf der Geest, wo man sich der modernen Hilfsmittel sehr erfolgreich bedient hat, um eine bessere und reichlichere Ernährung des Viehstandes zu ermöglichen, ist man bereits mit erfreulichem Erfolge in den Konkurrenzkampf mit den Marschen eingetreten.

Frühzeitiger als anderswo war man in Oldenburg wegen der großen Bedeutung der Landes- rindviehzucht für den Wohlstand der gesamten Bevölkerung darauf bedacht, durch allgemeine Förderungsmittel den erworbenen Hochstand des oldenburger Rindviehs dauernd auf der Höhe zu erhalten. Ähnlich wie für die Förderung der Pferdezeit wurde bereits im Jahre 1861 ein Rind- viehzuchtgesetz erlassen, welches zuletzt 1897 revidiert und ergänzt wurde. Ein neues Gesetz betr. Förderung der Rindviehzucht befindet sich zurzeit in Vorbereitung. Die wichtigsten Bestimmungen des augenblicklich geltenden Gesetzes sind folgende: Zur Förderung der Rindviehzucht sollen: 1. Prüfungen (Körungen) der Stiere vorgenommen, 2. vorzügliche Stiere durch Prämien ausgezeichnet und 3. Stammregister eingeführt werden. Zur Durchführung dieser Maßregeln werden Verbände gebildet, in der Regel bildet jeder Amtsbezirk einen solchen Verband, welcher unter Leitung des betreffenden Amtes steht, die Oberaufsicht führt das Ministerium des Innern. Für jeden Verband wird eine Verbandskommission gebildet, welche die Aufgabe hat: 1. auf die Förderung der Rind- viehzucht im Verbandsverbande nach Kräften hinzuwirken und zu dem Ende die ihr geeignet erscheinenden Anträge beim Amte zu stellen, sowie die geforderten Gutachten zu erstatten und die ihr oder ein-

zelen ihrer Mitglieder vom Amte erteilten Aufträge auszuführen; 2. die dem Verbande zur Förderung der Rindviehzucht überwiesenen Prämien nach den darüber zu erlassenden Bestimmungen zu verteilen und 3. durch eine aus ihrer Mitte zusammengesetzte Körungskommission die Körung der Stiere vorzunehmen.

Besteht in einem angemessen begrenzten Bezirk des Herzogtums ein Verein zur Förderung der Rindviehzucht, der durch seine Einrichtung und Wirksamkeit eine genügende Garantie für die Ausführung der der Verbandskommission überwiesenen Geschäfte bietet, so kann das Ministerium diesem Verein die Ausführung der Geschäfte der Verbandskommission für einen oder mehrere Verbände oder Teile derselben unter Leitung eines Amtes und unter Oberaufsicht des Großherzoglichen Ministeriums übertragen.

Die Hauptkörung der Stiere geschieht im Nachsommer oder Herbst eines jeden Jahres; zu derselben sind alle Stiere vorzuführen, welche zum Decken fremder Kühe benutzt werden sollen. Außer den Hauptkörungsterminen finden Nachkörungen junger Stiere nach Bedürfnis statt. Ein Mindestdeckgeldsatz ist für alle Zuchtbezirke vorgesehen.

An Prämien werden vergeben Hauptprämien an ältere und Angeldsprämien an jüngere Stiere. Über die Höhe der Prämien 1912 geben nachstehende Zusammenstellungen Aufschluß.

Stierkörungs- Verband	Haupt- oder Staatsprämien: 1912			Angeldsprämien: 1912/13				
	Anzahl	Der einzelnen Prämien Höhe in Mk. (von — bis)	Gesamt- betrag der Prämien Mk.	Anzahl	Der einzelnen Prämien Höhe in Mk. von — bis	Gesamt- betrag der Prämien Mk.	Die Prämien setzen sich zusammen aus Zuschüssen	
							des Staates und der L.-K. Mk.	d. Stier- körungs- ver- bandes Mk.
Jever mit Rüstringen	18	150—400	4150	8	400—800	4700	1172	3528
Varel . . . . .	6)	192 durchschn.	1150	2)	100—200	300	213	87
	10)	100—250	1515	4)	150	600	246	354
Butjadingen . . . . .	8	225 durchschn.	1800	12	150—800	3250	833	2417
Brake . . . . .	13	258 durchschn.	3350	14	150—600	3150	880	2270
Elsfleth . . . . .	10	175 durchschn.	1750	4	150—300	750	422	328
Delmenhorst . . . . .	15	60—250	1760	7	50—125	525	125	400
Wildeshausen . . . . .	13	50—120	970	6	50—150	530	100	430
Oldenburg . . . . .	17	50—170	1390	9	75—300	1425	312	1113
Westerstede . . . . .	8	100—250	1500	5	200—400	1500	333	1167
Vechta . . . . .	34	30—200	3205	14	50—100	975	166	809
Kloppenburg . . . . .	20	68—225	2123	15	30—100	710	166	544
Friesoythe . . . . .	12	30—90	760	7	30—60	320	60	260
Summa M.			25423	—	—	18735	5028	13707

Als ein hervorragendes Mittel zur Förderung der Rindviehzucht sind die im Lande bestehenden Herdbuchvereine zu erwähnen. Während durch die staatliche Stierkörung nur durch sorgfältige Auswahl der männlichen Tiere durchgeführt wird, nehmen die Herdbuchvereine auch eine dementsprechende Richtung der weiblichen Tiere vor. Das Herdbuchwesen hat sehr segensreich gewirkt und wohl am meisten dazu beigetragen, daß die oldenburger Rindviehzucht auf ihrem heutigen Stande steht.

Die Herdbuchvereine sind der Landwirtschaftskammer angeschlossen und unterstehen deren Kontrolle.

Es bestehen zurzeit im Herzogtum die nachstehenden Herdbuchvereine:

1. Jeverländischer Herdbuchverein.
2. Wesermarsch-Herdbuchgesellschaft.
3. Herdbuchverein für die oldenburgische Geest.
4. Herdbuchverein der Schwarzbuntzüchter Süd-Oldenburgs.
5. Herdbuchverein der Rotbuntzüchter Süd-Oldenburgs.
6. Friesoyther Herdbuchverein.

Von großer Bedeutung ist auch im Herzogtum für die gesamte Viehzucht die Viehversicherung. Neben einer Anzahl im Lande arbeitender Versicherungsgesellschaften kommt aber in erster Linie die Oldenburger Landes-Vieh-Versicherungs-Gesellschaft A. G. in Betracht, bei welcher im Jahre 1912 allein 15 470 Stück Vieh im Werte von 10 417 140 M. versichert waren. Neben dieser Landes-Viehversicherungsgesellschaft, welche ihren Geschäftsbereich über das ganze Herzogtum ausgedehnt hat, bestehen noch etwa 220 örtlich begrenzte Versicherungsvereine, die in erster Linie der Versicherung von Milchvieh und tragenden Quenen dienen und daher vielfach den Namen „Kuhkassen“ führen. Der Wert der bei diesen Kassen versicherten Tiere betrug Ende 1912 15 463 784 M., davon Rindvieh für etwa 11 1/2 Millionen Mark.

Bei dem hohen Stande der Rindviehzucht darf es nicht verwundern, wenn auch das Rindviehkontrollvereinswesen in hoher Blüte steht. Über 30 Milchkontrollvereine sind am 1. Mai 1914 in Tätigkeit. Die Kontrollvereine der Wesermarsch, der oldenburgischen Geest und der münsterländischen Geest haben sich zu einem Verbande zusammengeschlossen und haben einen eigenen Beamten, der die Kontrolle über sämtliche dem Verbande angeschlossenen Vereine ausübt. Die Vereine im Jeverlande, Ammerlande und der Friesischen Wehde haben sich ebenfalls zu einem Verbande zusammengeschlossen, der unter Kontrolle des Zuchtinspektors des Jeverländischen Herdbuchvereins steht.



Auch das Molkereiwesen steht im Herzogtum auf der höchsten Stufe. Nicht weniger als 45 Molkereigenossenschaften und 46 Privatmolkereien sind zurzeit in Tätigkeit, einige der Genossenschaften gehören zu den größten des Deutschen Reiches. So verarbeitete z. B. die Molkereigenossenschaft Rodenkirchen im Jahre 1911 14 190 706 kg Milch, die von 1010 Genossen angeliefert worden war. Geht man von der Annahme aus, daß die durchschnittliche Jahresmilchmenge des im Herzogtum gehaltenen Milchviehs pro Kopf rund 3000 Liter beträgt, so sind im Jahre 1912 über 372 Millionen Liter Milch erzeugt worden, welche einen Wert von 37,2 Millionen Mark darstellen, das Liter zu 10 Pf. berechnet.

Daß die Oldenburgischen Molkereien mit den besten und modernsten Einrichtungen versehen sind, dürfte nach dem oben gesagten wohl selbstverständlich sein.

Wenden wir uns nun den einzelnen Viehschlägen und Handbuchvereinen selbst zu.

**Der Jeverländische Herdbuchverein.** Das Gebiet des Jeverländischen Herdbuchvereins umfaßt heute die Ämter Jever, Rüstringen, Westerstede und die Gemeinden Bockhorn, Zetel und Neuenburg des Amtes Varel. Der Sitz des Herdbuchvereins ist Jever. Der Herdbuchverein ist 1878 gegründet und umfaßte ursprünglich nur die Ämter Jever und Rüstringen; durch Ministerialverfügung wurden dann 1910 die oben genannten anderen Gebietsteile dem Herdbuchbezirke einverleibt. Seit 1894 ist dem Herdbuchverein die staatliche Stierkörung übertragen.

Das Zuchtziel des Herdbuchvereins ist möglichst vollkommene Ausbildung der Milchergiebigkeit, verbunden mit Formschönheit, kräftiger Muskulatur und entsprechender Konstitution. Die Farbe darf nur schwarz-weiß oder weiß-schwarz sein.

Das Herdbuch ist bis Ende 1912 in 17 Bänden erschienen.

Ende 1912 waren im gesamten Zuchtbezirke vorhanden (an eingetragenen Tieren) 150 Bullen mit 12018 weiblichen Tieren, im Besitz von insgesamt 1561 Besitzern.

Die außerordentlich strenge Handhabung der für die Registrierung, sowie für die Anmeldung und Zeichnung der Nachzucht erlassenen Vorschriften hat auf die Zucht des Bezirks besonders günstig eingewirkt, was auch insbesondere gelegentlich der Revision des Herdbuches durch Herrn Professor Dr. Falke im Jahre 1912 zum Ausdruck kam. Professor Dr. Falke hat in seinem Revisionsberichte erklärt, daß die Herdbuchführung des Jeverländischen Herdbuchvereins den weitgehendsten Anforderungen entspricht und die von dem Verein getroffenen Einrichtungen nicht allein für oldenburgische, sondern auch für außeroldenburgische Verhältnisse als mustergültig gelten könnten. Es ist daher infolge dieser hervorragenden Einrichtungen des Vereins möglich, allen eingetragenen Tieren einen glaubwürdigen Abstammungsnachweis beizugeben.

Das ganze Gebiet ist seiner obigen Zusammensetzung nach in 3 „Prämiierungsbezirke“ geteilt, und zwar bildet der alte Zuchtgebiet den Prämiierungsbezirk Jeverland mit 379 qkm und einem Viehbestand 1912 von 32052 Stück, die Friesische Wehde den Prämiierungsbezirk Friesische Wehde mit 158 qkm und einem Viehbestand 1912 von 9140 Stück und das Amt Westerstede den Prämiierungsbezirk Ammerland mit 452 qkm und einem Viehbestand 1912 von 17247 Stück.

Das Jeverländer Vieh in seiner ursprünglichen Beschaffenheit war grobknochig und robust, hatte ein abschüssiges Kreuz, zeichnete sich aber durch große Breite und Tiefe der Brust aus. Die Jeverländer Züchter haben es verstanden, bei der Veredlung ihrer Zucht deren ursprüngliche Vorzüge zu erhalten. Der Kopf des Jeverländer Rindes ist über mittellang, die Hörner fein, die Haut leicht verschiebbar. Die Tiere besitzen eine ausgesprochene Milchform mit verhältnismäßig kräftiger Bemuskulung, die zugleich auf eine nicht unbedeutende Mastfähigkeit hinweist. Die Milchergiebigkeit ist eine ausgezeichnete. Die Nachfrage nach Jeverländer Vieh als Zucht- und Nutztiere ist sehr groß und geht weit über die Grenzen des Reiches hinaus.

**Die Wesermarsch-Herdbuch-Gesellschaft.** Das Zuchtgebiet der Wesermarsch-Herdbuch-Gesellschaft umfaßt die Ämter Butjadingen, Brake, Elsfleth, vom Amte Delmenhorst die Gemeinde Altenesch und vom Amte Varel die Gemeinden Jade, Schweiburg, Stadt und Landgemeinde Varel. Der Sitz der Gesellschaft ist Großenmeer i. Old.

Die Herdbuch-Gesellschaft ist 1880 gegründet und ihr seit 1904 die staatliche Stierkörung übertragen.

Das Zuchtgebiet umfaßt nunmehr folgende Bezirke:

Hauptbezirk	Flächeninhalt qkm	Rindviehbestand nach der Viehählung 1912
I. Amt Butjadingen . . . . .	242,80	29 663
II. Amt Brake, Gemeinden Jade und Schweiburg . . . . .	271,90	34 169
III. Amt Elsfleth, Gem. Altenesch . . . . .	277,40	25 145
IV. Stadt- und Landgemeinde Varel . . . . .	131,60	8 742
Zusammen . . . . .	923,70	97 719

Auf 1 qkm werden somit 105,8 Stück Rindvieh gehalten.

Am 1. Januar 1913 waren vorhanden 310 eingetragene Bullen und 19947 eingetragene weibliche Tiere.

Das Zuchtziel des Vereins ist ein gesundes, schweres, frühreifes Rind von schwarz-weißer Farbe, dem hohe Milchergiebigkeit eigen ist, verbunden mit Schönheit der Formen.

Der Kopf des Wesermarschviehs ist klein und edel mit feinem Horn, die Brust tief und breit, die Haut mittelkräftig, nicht so fein wie die des jeverländischen Rindes, aber weich und leicht ver-



schiebbar, das Euter mittelgroß bis groß, mit möglichst vierkantiger Form. Das Wesermarschvieh wird gewöhnlich als Fleisch-Milchschlag bezeichnet, nichtsdestoweniger ist aber doch die Milchergiebigkeit der Kühe eine sehr gute zu nennen, die Mastfähigkeit ist vorzüglich und das Schlachtgewicht sehr hoch.

**Der Herdbuchverein für die Oldenburgische Geest.** Der Herdbuchverein umfaßt die Ämter Oldenburg, Delmenhorst und Wildeshausen, er besteht seit 1902. Der Sitz des Vereins ist Wahnbeck bei Etzhorn. Die Mitgliederzahl betrug am 31. Dezember 1912: 784.

Das Zuchtziel des Herdbuchvereins ist die Züchtung des schwarzbunten Oldenburgischen Geestschlages auf Milchergiebigkeit verbunden mit Mastfähigkeit.

Am 31. Dezember 1912 war ein Bestand von 219 männlichen und 2305 weiblichen, also zusammen 2524 Tieren vorhanden.

Das Vieh im Bezirk des Handbuchvereins für die oldenburgische Geest lehnt sich in seinem Schlage eng an den Wesermarschschlag an, auch wird ständig frisches Zuchtmaterial aus den Wesermarschen eingeführt.

**Der Herdbuchverein der Rothbuntzüchter Süd-Oldenburgs.** Der Verein ist hervorgegangen aus dem am 17. Oktober 1880 gegründeten Viehzüchtungsverein für den Bezirk des Amtes Vechta und umfaßt die Ämter Vechta, Kloppenburg und Friesoythe. Sitz ist Schwege bei Dinklage.

Das Zuchtziel ist die Ausbildung höchster Milchergiebigkeit, bei Formenschönheit, kräftiger Muskulatur und rüstiger Körperbeschaffenheit. Die Farbe ist auf rotweiß beschränkt.

Am 31. Dezember 1912 war ein Bestand vorhanden von 201 Bullen und 2134 weiblichen Tieren, zusammen 2335 Tieren.

Das rotbunte Rindvieh der münsterländischen Geest ist ein mittelschwerer Niederungsschlag mit guten Formen und ausgeprägten Milchzeichen. Die Milchergiebigkeit ist eine ganz ausgezeichnete.

**Der Herdbuchverein der Schwarzbuntzüchter Süd-Oldenburgs und der Friesoyther Herdbuchverein** sind beide aus dem 1904 gegründeten Verbands der Herdbuchvereine Süd-Oldenburgs zur Züchtung von schwarzbuntem Niederungsvieh, welcher sich 1912 auflöste, hervorgegangen. Der Friesoyther Herdbuchverein umfaßt das Amt Friesoythe, während der Herdbuchverein der Schwarzbuntzüchter Süd-Oldenburgs sich auf die Ämter Vechta und Kloppenburg erstreckt. Gezüchtet wird das schwarzbunte Niederungsvieh im Jeverländer und Ostfriesen Typ.

### Schweinezucht.

Eine besonders erfreuliche Entwicklung hat in den letzten Jahren die Schweinezucht im Herzogtum Oldenburg genommen, hat doch die Schweinehaltung, die während des Jahrfünftes 1907 bis 1912 in Deutschland um rund 1,5% zurückgegangen ist, in Oldenburg eine Zunahme von 52,5% erfahren. Außer dem Herzogtum Oldenburg weisen nur noch Preußen, Lippe-Detmold und Schaumburg-Lippe während dieser Zeit eine Zunahme ihrer Schweinebestände auf, und zwar Preußen um 2,4, Lippe-Detmold um 8,7 und Schaumburg-Lippe um 16,3%. Was nun die Verteilung der Schweinezahl auf die einzelnen Ämter betrifft, so steht nach der Viehzählung vom 2. Dezember 1912 das Amt Vechta mit 113221 Schweinen an der Spitze. Es folgen dann das Amt Kloppenburg mit 65773 Schweinen, Delmenhorst (Amt und Stadt zusammen) mit 64134, Oldenburg (Stadt und Amt zusammen) mit 50464, Westerstede mit 41013 Schweinen. Die geringste Zahl von Schweinen weist neben dem rein städtischen Rüstringen das Amt Friesoythe mit 11730 Stück auf. Die Gesamtzahl der vorhandenen Schweine betrug am 2. Dezember 1912 im Herzogtum 448352. Zu vorstehender Statistik ist aber zu bemerken, daß diese Zahlen nicht die gesamte Produktion auf dem Gebiete der Schweinezucht erfassen, da ein großer Teil der in den Monaten Dezember bis Februar 1913 geborenen Schweine bereits vor dem 1. Dezember schlachtreif und mithin bei der Viehzählung nicht mehr vorhanden war. Auch darf aus den vorstehenden Zahlen kein direkter Schluß auf die Gesamtproduktion in den einzelnen Ämtern gezogen werden, denn während z. B. im Amte Wildeshausen etwa  $\frac{9}{10}$  des Gesamtertrages der Schweinezucht aus Ferkelverkauf erzielt wird, werden im Ammerland, von den zur Zucht verkauften abgesehen, so gut wie alle Schweine gemästet. Es ist daher anzunehmen, daß in den Bezirken mit vorwiegend Ferkelverkauf ein größerer Teil der bei der Zählung ermittelten Schweine für die Gesamtproduktion nur mit dem Ferkelpreise in Betracht kommt.

Nachdem im Jahre 1900 für die letzten Amtsbezirke des Herzogtums die Eberkörung beschlossen und eine Eberkörungsordnung erlassen worden ist, wird diese nunmehr im ganzen Herzogtum durchgeführt.

An Schweinezuchtgenossenschaften bestehen zur Zeit im Herzogtum die nachfolgenden:

1. die Ammerländische Schweinezuchtgenossenschaft;
2. die Oldenburgisch-Münsterländische Schweinezucht-Genossenschaft Dinklage;
3. die Delmenhorster Schweinezucht-Genossenschaft;
4. die Jeverländische Schweinezucht-Genossenschaft und
5. der Verband der Züchter des veredelten Landschweines in den oldenburgischen Wesermarschen,

von denen die Ammerländische, die Jeverländische und die Münsterländische Schweinezuchtgenossenschaft das deutsche Edelschwein, die Delmenhorster Schweinezuchtgenossenschaft und der Verband der Züchter des veredelten Landschweines das veredelte Landschwein züchten. Geographisch wird im Ammerland und im Jeverland ausschließlich, im Amte Vechta teilweise das Edelschwein, in allen übrigen Ämtern ausschließlich das veredelte Landschwein gezüchtet, ein Schwein, das wegen seiner schlappen Ohren zwar zur Rasse der veredelten Landschweine zu rechnen ist, sonst aber in seinem Typ dem Edelschwein entsprechen soll.



### Schaf- und Ziegenzucht.

Die Schafzucht ist im Herzogtum von größerer Bedeutung kaum jemals gewesen. Der Wert der Schafe und deren Produkte blieb gegenüber andern Tierzuchtzweigen stets recht weit zurück. Die Oldenburger und Münsterländer Geest ist reich an großen Heideflächen. Nur die anspruchslosen Heidschnucken konnten hier ausreichende Weide finden. Doch die fortgesetzte Kultivierung von Heide und Moor und die große Ausdehnung von Riedvieh- und Schweinezucht haben die Heidschnucken immer weiter zurück gedrängt. Ihr Rückgang ist unaufhaltsam und durchaus nicht zu beklagen, denn die Haltung dieser Schafe verträgt sich nicht mit intensivem Landwirtschaftsbetrieb. Viel Sorgfalt ist auf dieses Schaf wohl auch niemals verwendet worden; eine eigentliche Zucht hat nicht stattgefunden. Fremde Rassen sind in diesem Gebiete in größerem Umfange nicht eingeführt worden. Vereinzelt wurden nur friesische Milchschafe aus den nahen Küstengebieten angekauft und entweder zur Kreuzung mit Heidschnucken benutzt oder auch rein weiter gezüchtet.

Mehr Bedeutung hat die Schafzucht in der Marsch, trotzdem auch hier die Vorbedingungen für eine ausgedehntere Schafzucht kaum vorhanden sind. Immerhin hat sie hier ihre Existenzberechtigung behauptet und bildet für viele Landwirte eine recht gute Einnahmequelle. In der Wesermarsch begünstigen die vorzüglichen Futterverhältnisse die Haltung von Fleischschafen. Das hier heimische alte Marschschaf ist stark mit Cotswold-Schafen gekreuzt worden.

Ähnlich wie in den Wesermarschen, hat auch im Jeverlande die Schafzucht ihre Existenzberechtigung behauptet. Man hat hier von jeher großen Wert auf die Zucht des friesischen Milchschafo gelegt und die guten Eigenschaften dieser Rasse nicht nur erhalten, sondern auch erheblich verbessert. Bei der sehr naturgemäßen Haltung der Schafe — sie bleiben fast das ganze Jahr auf der Weide — ist gute Gesundheit, Anspruchslosigkeit und Widerstandskraft den Milchschafo eigen geworden. Zur weiteren Verbesserung der Rasse wurde durch Gesetz vom 7. Januar 1909 die Möglichkeit zur Einführung einer amtlichen Schafbockkörnung gegeben. Auf Grund dieses Gesetzes wurde durch Bekanntmachung des Ministeriums des Innern vom 23. Juli 1909 in den Ämtern Jever und Rüstringen die Bockkörnung eingeführt, sodaß im Oktober 1909 die ersten Körnungen von Böcken vorgenommen werden konnten. Es werden nur Böcke des reinen, weißen friesischen Milchschafo angekört, die mindestens fünf Monate alt sind. Die Körnungen finden vom 15. September bis 15. Oktober statt. Es werden jährlich im Durchschnitt 55 bis 60 Böcke angekört.

Zur weiteren Förderung der Schafzucht wurde im Jahre 1910 ein Verein gegründet, der den Namen „Friesischer Milchschafozuchtverein Jeverland“ führt. Der Verein ist noch in demselben Jahre in das Vereinsregister eingetragen worden und wurde von der L.-K. und neuerdings auch von der D. L.-G. anerkannt. Er hat etwa 250 Mitglieder.

Wenn auch die Ziegenzucht gegenüber den anderen Viehzuchten nicht so im Vordergrund steht, so gehört es besonders im Interesse der Städte mit ihrer Umgebung und der sich entwickelnden Industrie zu einer sehr dankbaren Aufgabe, auch hier eine stetige Verbesserung sowohl der Rasse als auch der Milchergiebigkeit anzustreben. Die Zahl der Ziegen ist nach der Viehzählung am 1. Dezbr. 1912 im Oldenburger Lande zurückgegangen. Diesem Rückgang in der Zahl wird jedoch durch eine Verbesserung der vorhandenen Tiere und erhöhte Leistungsfähigkeit Ausgleich geschaffen.

Die Zahl der Ziegenzuchtvereine ist in den letzten Jahren bedeutend gestiegen, am 31. Dezbr. 1912 waren es 40 mit 3371 Mitgliedern, die dem Verband der Ziegenzuchtvereine angehörten. Gegründet wurde dieser Verband 1904 mit 10 Vereinen, 1906 gehörten ihm 19 an mit rund 800 Mitgliedern.

Gezüchtet wird die weiße, kurzhaarige, hornlose Saanenrasse und besonders aus Rheinessen häufig reinrassiges Zuchtmaterial eingeführt.

### Geflügelzucht.

Auch die Geflügelzucht steht im Herzogtum auf einer erfreulichen Höhe. Allein 1365796 Stück Hühner wurden im Jahr 1912 gezählt. Naturgemäß liegt der Schwerpunkt der Geflügelzucht in den Geestbezirken, wenn man auch in den Marschen der Geflügelzucht von Jahr zu Jahr mehr Interesse entgegenbringt.

In den letzten Jahren hat das Herzogtum eine Zunahme von 25% seines Bestandes von 1907 gehabt, ein Beweis dafür, welche wichtige Einnahmequelle die Geflügelzucht bedeutet.

Aber nicht nur der Zahl, sondern auch der Güte nach haben sich die Geflügelbestände erheblich gegen früher gehoben. Das Verständnis für eine zweckmäßige Haltung des Geflügels, sowie für eine planmäßige Reinzucht ist im ständigen Wachsen begriffen.

Was nun die vorhandenen Rassen anlangt, so sind nach den Aufzeichnungen der letzten 40 Jahre nachstehende auf den einzelnen Ausstellungen des Herzogtums besonders vertreten gewesen: Langshan\*, Wyandottes weiße\* und gelbe\*, Orpington schwarze\* und gelbe\*, Plymouth, Faverolles\*, Mechelner\*, Italiener gelbe und braune, schwarze\*, weiße\*, gesperberte, rebhuhnfarbige\*, silberhalsige, Minorka schwarze\*, Andalusia\*, Hamburger, Brakel und Ramelsloher\*. Die mit \* bezeichneten Rassen sind seitens der L.-K. als Nutzzassen anerkannt.

Besonders hervorgehoben zu werden verdient auf dem Gebiet der Geflügelzucht im Herzogtum die Tätigkeit der Eierverkaufsgenossenschaften, deren zur Zeit im Herzogtum 30 bestehen mit annähernd 7000 Mitgliedern und einem Jahresumsatz von 2067193 M. im Jahr 1912 = 26110732 Stück.

### Die Landwirtschaftskammer.

Die Landwirtschaftskammer für das Herzogtum Oldenburg ist ins Leben getreten auf Grund des Gesetzes vom 25. Januar 1900 betr. Errichtung einer Landwirtschaftskammer. Durch Verordnung vom 28. Mai 1900 wurde bestimmt, daß das Gesetz am 1. Oktober 1900 in Kraft treten solle.

Durch Bekanntmachung des Großherzoglichen Staatsministeriums vom gleichen Tage wurden Ausführungsbestimmungen und Wahlordnung erlassen. Die Kammer hielt nach erfolgten Wahlen ihre konstituierende Gesamtsitzung am 26. Nov. 1900 in Oldenburg ab, am gleichen Tage wurde der Übergang der Oldenburgischen Landwirtschaftsgesellschaft in die Landwirtschaftskammer vollzogen.

Nach dem Gesetz vom 25. Januar 1900, Art. 1, ist die Landwirtschaftskammer ins Leben gerufen zur Förderung der Land- und Forstwirtschaft auf technischem und wirtschaftlichem Gebiet, als Zentralorgan des landwirtschaftlichen Vereinswesens und als Beirat des Staatsministeriums in den Angelegenheiten der landwirtschaftlichen Gesetzgebung und Verwaltung. Die Landwirtschaftskammer hat die Rechte einer juristischen Person und hat ihren Sitz in Oldenburg.

Die Landwirtschaftskammer besteht aus 37 Mitgliedern, nämlich:

1. 24 von den Landwirten gewählten Personen, die nicht Mitglieder eines landwirtschaftlichen Vereins zu sein brauchen,
2. 12 Vertretern der von der Landwirtschaftskammer anerkannten landwirtschaftlichen und zweckverwandten Vereine,
3. dem Generalsekretär.

Der Landwirtschaftskammer tritt ein ständiger Vertreter der Regierung hinzu, derselbe ist befugt an allen Verhandlungen der Landwirtschaftskammer und der Ausschüsse mit beratender, an denen des Vorstandes mit beschließender Stimme teilzunehmen.

Die Amtsdauer der 24 von den Landwirten direkt zu wählenden Mitglieder erstreckt sich auf 6 Jahre, alle 3 Jahre scheidet jedoch die Hälfte dieser Mitglieder aus. Die Vertreter der Vereine werden für die Dauer einer dreijährigen Wahlperiode gewählt.

Es entfallen an Vertretern in der Kammer von den 24 direkt gewählten Mitgliedern auf die Wahlbezirke:

Amt Butjadingen . . . . .	3 Mitglieder	Amt Westerstede . . . . .	2 Mitglieder
„ Brake . . . . .	2 „	„ Delmenhorst . . . . .	1 „
„ Elsfleth . . . . .	2 „	„ Wildeshausen . . . . .	1 „
„ und Stadt Jever u. Rüstringen	3 „	„ Vechta . . . . .	3 „
„ „ Varel . . . . .	2 „	„ Cloppenburg . . . . .	2 „
„ „ Oldenburg . . . . .	2 „	„ Friesoythe . . . . .	1 „

Persönlich stimmberechtigt sind zu diesen Wahlen alle selbstwirtschaftenden Eigentümer, Nutznießer oder Pächter eines Grundbesitzes, der mindestens zu 50 Mark Grundsteuer Reinertrag eingeschätzt ist oder bei geringerer Einschätzung mindestens 6 ha land- oder forstwirtschaftlich genutzten kultivierten Landes enthält.

Die Wahl der Vertreter der Vereine erfolgt distriktsweise durch die von der Landwirtschaftskammer anerkannten landwirtschaftlichen und zweckverwandten Vereine. In jedem Distrikt sind drei Vertreter zu wählen. Das ganze Herzogtum ist in 4 sog. landwirtschaftliche Distrikte eingeteilt, und zwar I. Distrikt Wesermarsch umfaßt die Ämter Elsfleth, Brake, Butjadingen, II. Distrikt Jeverland umfaßt die Ämter Jever, Rüstringen und Varel, III. Distrikt Oldenburgische Geest umfaßt die Ämter Oldenburg, Westerstede, Delmenhorst und Wildeshausen, IV. Distrikt Münsterländische Geest umfaßt die Ämter Vechta, Cloppenburg und Friesoythe.

Die Obliegenheiten, Beschlüsse und Maßnahmen der Landwirtschaftskammer werden durch Versammlungen der Landwirtschaftskammer, den Vorstand, den Generalsekretär und durch Sonderausschüsse nach Maßgabe der Geschäftsordnung erledigt.

Der Vorstand der Kammer besteht aus dem Vorsitzenden, der wie sein Stellvertreter auf die Dauer von je drei Jahren von der Gesamtsitzung gewählt wird, dem Stellvertreter desselben, drei weiteren Beisitzern und dem Generalsekretär. Der Vorsitzende der Kammer ist zugleich Vorsitzender des Vorstandes. Die vier Beisitzer des Vorstandes, sowie deren Stellvertreter müssen je einem der vier Distrikte des Landes angehören. Das Amt der Mitglieder des Vorstandes dauert drei Jahre.

Zur Behandlung einzelner Geschäftszweige oder zur Erledigung regelmäßiger und vorübergehender Aufgaben hat die Landwirtschaftskammer Sonderausschüsse eingesetzt, die der Landwirtschaftskammer untergeordnet sind.

Es bestehen zur Zeit 17 Sonderausschüsse und zwar für Vereinswesen, für Versuchswesen, für Wirtschaftspolitik, für Genossenschaftswesen, für Pferde- und Rindviehzucht, für Schweinezucht, für Molkereiwesen, für Bodenkultur und Wasserwirtschaft, für Bekämpfung von Seuchen und Tierkrankheiten, für Forstwirtschaft, für Obst- und Gartenbau, für Geflügelzucht, für Verkehrswesen, für Fischzucht, für Buchführung und für Ziegenzucht. Die Ausschüsse bestehen aus drei bis fünf Kammermitgliedern, die sich durch Zuwahl geeigneter Persönlichkeiten ergänzen können.

Die Mittel zur Erfüllung der der Landwirtschaftskammer durch das Gesetz zugewiesenen Aufgaben und zur Durchführung der von ihr zur Förderung der Landwirtschaft beschlossenen Maßnahmen werden, soweit sie nicht durch einen Zuschuß aus der Staatskasse oder sonstige Einnahmen gedeckt werden, durch Umlage auf die in der Mutterrolle eingetragenen Eigentümer von Grundstücken mit einem Grundsteuerreinertrag von mindestens 50 M. oder bei geringerer Einschätzung von mindestens 6 ha kultivierten Landes beschafft. Eigentümer, die bei der letzten Schätzung zur Einkommensteuer nicht mindestens mit einem Einkommen von 450 M. veranlagt worden sind, unterliegen der Umlage nicht.

Die Höhe der Umlage beträgt für das Geschäftsjahr 1914/15  $1\frac{2}{10}\%$  des Grundsteuerreinertrages und außerdem, durch Gesetz vom 17. Januar 1905, 10 Pfg. für das ha landwirtschaftlich genutzten kultivierten Landes zur Deckung der Kosten des Neubaus und der Einrichtung eines Geschäftshauses der Landwirtschaftskammer und der Versuchs- und Kontrollstation.



Da durch diese Besteuerung die einzelnen Landesteile verschieden hoch belastet wurden, hat die Gesamtsitzung am 28. März 1914 eine Gesetzesänderung beantragt dahingehend, daß künftig das Einkommen aus Landwirtschaft die Grundlage der Besteuerung bilden soll. Die Aufsicht über die Kammer übt das Ministerium des Innern aus.

Die Landwirtschaftskammer ist zur Zeit wie folgt zusammengesetzt:

I. Die 24 von den Landwirten gewählten Mitglieder:

**I. Distrikt.**

- I. Amt Butjadingen.  
 1. Landwirt H. Brauer-Niens.  
 2. Landwirt Th. Heddewig-Jericho.  
 3. Landwirt Th. J. Tantzen-Heering.  
 II. Amt Brake.  
 4. Landwirt Umno Lübben-Schmalenfletherworp.  
 5. Landwirt Diedr. Ahlhorn-Hartwarderworp.  
 III. Amt Elsfleth.  
 6. Hausmann Joh. Heinemann-Dalsper.  
 7. Hausmann B. Bulling-Butzhausen.

**II. Distrikt.**

- V. Amt und Stadt Jever  
 (mit Einschluß des Amtes Rüstringen).  
 8. Ökonomierat Jürgens-Jever.  
 9. Gemeindevorsteher H. Habben-Quanens.  
 10. Landwirt H. Müller-Alinenhof.  
 V. Amt und Stadt Varel.  
 11. Landwirt Friedr. Wessels-Schweiburg.  
 12. Landwirt Joh. Wilken-Driefel.

**III. Distrikt.**

- VI. Amt und Stadt Oldenburg.  
 13. Gutsbesitzer Geh. Ökonomierat J. C. Funch-Gut Loy.  
 14. Landwirt Carl Mohr-Osternburg.  
 VII. Amt Westerstede.  
 15. Gemeindevorsteher Ökonomierat Feldhus-Zwischenahn.  
 16. Hausmann G. Thye-Linswege.  
 VIII. Amt Delmenhorst.  
 17. Zur Zeit unbesetzt.  
 IX. Amt Wildeshausen.  
 18. Baumann H. Hollmann-Geveshausen.

**IV. Distrikt.**

- X. Amt Vechta.  
 19. Zeller Cl. Rosenbaum-Westerbakum.  
 20. Zeller B. F. Schwegmann-Schwege.  
 21. Zeller G. Kühling-Rechterfeld.  
 XI. Amt Cloppenburg.  
 22. Gemeindevorsteher Meyer-Hemmelsbühren.  
 23. Gemeindevorsteher A. Burlage-Löninggen.  
 XII. Amt Friesoythe.  
 24. Gutsbesitzer Louis Wreesmann-Altenoythe.

II. Die 12 von den Vereinen gewählten Mitglieder:

**I. Distrikt.**

25. Ökonomierat P. Cornelius-Großenmeer.  
 26. Gemeindevorsteher H. Addicks-Rosenburg.  
 27. Landwirt Joh. Tantzen-Esenschammergroden.

**II. Distrikt.**

28. Gemeindevorsteher H. Christians-Westrum.  
 29. Landwirt G. Minssen-Krullwarfen.  
 30. Landwirt G. Harbers-Woppenkamp.

**III. Distrikt.**

31. Gutsbesitzer A. zur Horst-Groß-Feldhus.  
 32. Hausmann H. Wittjen-Querenstede.  
 33. Gemeindevorsteher F. Plate-Hemmelskamp.

**IV. Distrikt.**

34. Zeller B. J. Helmers-Lohe.  
 35. Landwirt H. Averdarn-Stukenborg.  
 36. Zeller Th. Korfhage-Brokkstreek.

Ferner tritt hinzu:

37. Der Generalsekretär Dr. von Wenckstern-Oldenburg.

Ständiger Vertreter der Staatsregierung bei der Landwirtschaftskammer ist der Regierungsrat Dr. Buhlert.

Der Vorstand der Landwirtschaftskammer setzt sich z. Zeit zusammen wie folgt:

- Vorsitzender: Funch-Loy.  
 Stellvertreter: Feldhus-Zwischenahn.  
 Beisitzer:  
 I. Distrikt: Cornelius-Großenmeer,  
 Stellvertreter: Addicks-Rosenburg.

- II. Distrikt: Jürgens-Jever,  
 Stellvertreter: Habben-Quanens.  
 III. Distrikt: Feldhus-Zwischenahn,  
 Stellvertreter: Hollmann-Geveshausen.  
 IV. Distrikt: Meyer-Hemmelsbühren,  
 Stellvertreter: Averdarn-Stukenborg.

Dem Vorstande tritt hinzu der Generalsekretär Dr. von Wenckstern.

An den Sitzungen des Vorstandes nimmt der ständige Vertreter der Staatsregierung, Regierungsrat Dr. Buhlert, mit beschließender Stimme teil.

Zu den wichtigeren Instituten und Einrichtungen, mit welchen die Landwirtschaftskammer ihre Aufgaben zu fördern sucht, gehören außer der Geschäftsstelle:

1. Die Versuchs- und Kontrollstation, gegr. 1876, mit besonderer milchwirtschaftlicher Abteilung, Abteilung für landwirtschaftliches Versuchswesen und Abteilung für Untersuchung von Boden, Wasser-, Dünger-, Samen-, Futtermittelproben und anderen Gegenständen. 1912 wurden untersucht: 7001 Proben von Dünge-, Futtermitteln usw. und 97769 Proben von Molkereiprodukten und Milch. Die Versuchs- und Kontrollstation befindet sich in eigenem Gebäude, erbaut 1910/11, und ist mit allen Errungenschaften der Neuzeit ausgestattet. Verbunden mit der Station ist ein 55 a großer Versuchsgarten mit Vegetationshaus. Ferner werden durch die Versuchsstation über





das ganze Land verteilte Düngungs- und Sortenanbauversuche angestellt. Vorsteher der Anstalt ist z. Zt. Dr. Popp. Beschäftigt sind an der Station außer dem Vorsteher ein Leiter der landwirtschaftlichen Abteilung, ein Molkereinstruktor, ein landwirtschaftlicher Assistent und vier Chemiker, außerdem eine Anzahl von Büropersonal und Laboranten.

**2. Saatstelle**, gegr. 1909. Anerkennung von Saaten und Saatgutvermittlung auf Grund der „Bestimmungen für die Anerkennung von Saaten durch die Landwirtschaftskammer für das Herzogtum Oldenburg“. Anbau bewährter Sorten im Original oder 1. bis 2. Absaat in anerkannten Wirtschaften (Saatbaustellen). Z. Zt. bestehen 23 Saatbaustellen in allen Teilen des Herzogtums, von denen 20 auf der Geest, je eine in Jeverland, Wesermarsch und Moormarsch belegen sind. Die Anerkennung erfolgt auf Grund von Wirtschafts- und Feldbesichtigungen und der Untersuchung der Ernteproben durch ihre Versuchs- und Kontrollstation auf Keimfähigkeit usw. Bei Kartoffeln findet außerdem noch eine Besichtigung im Frühjahr vor der Ausgabe des Saatgutes statt. Die anerkannten Saaten werden auf besonderen Saatlisten im Herbst und Frühjahr bekanntgegeben. Auf Grund eines mit der D.L.G. abgeschlossenen Vertrages werden die Angebote der von der Landwirtschaftskammer für das Herzogtum Oldenburg anerkannten Saaten auch in den von der D.L.G. herausgegebenen Saatlisten veröffentlicht.

Ferner übernimmt die Saatstelle auch Vermittlung von Originalsaatgut bewährter Sorten, sowie der von der D.L.G. anerkannten Saaten (insbesondere auch Klee- und Grassämereien), ferner von bestimmten landwirtschaftlichen Maschinen und Geräten, sowie von Mitteln zum Beizen von Saatgut, zur Unkrautbekämpfung usw.

Rat und Auskunftserteilung in allen Fragen des Acker- und Pflanzenbaues. Vorfürhungen bewährter Systeme von Getreide- und Kartoffelkulturmaschinen in den Saatbaustellen. Veranstaltung von Saatgutaustellungen.

**3. Buchstelle**, gegr. 1. Mai 1911. Die Buchstelle übernimmt folgende Arbeiten:

- a) Fortlaufende Führung sämtlicher oder nur einzelner Wirtschaftsbücher auf Grund von Wochen- oder Monatsberichten (einschl. Abschluß und Einkommensteuererklärung);
- b) Ständige Kontrolle der von Landwirten geführten Bücher;
- c) Aufstellung von Jahresabschlüssen und Einkommensteuerklärungen;
- d) Einrichtung von Buchführungen;
- e) Aufnahme bezw. Kontrolle der Inventur;
- f) Revision der Bücher oder Jahresabschlüsse;
- g) Begutachtung von Buchführungen;
- h) Beratung in Buchführungs- und Steuerangelegenheiten;
- i) Vorträge über Buchführungsfragen

zu nachstehenden Gebührensätzen: Für die laufende Führung der Wirtschaftsbücher mit einem Kassenverkehr von bis zu 15 Kassebuch-Doppelseiten (s. a) ist die äußerst niedrige Gebühr von 30 M. zu zahlen. Bei größerem Kassenverkehr sind für jede weitere Kassebuch-Doppelseite 2 M. mehr zu entrichten.

Ständige Kontrolle von Büchern (s. b) solcher Landwirte, welche ihre Bücher selbst führen, kann gegen eine Mindestgebühr von 15 M. von der Landwirtschaftskammer übernommen werden.

Berechnung von Rat- und Auskunftserteilung usw. (c—h) je nach Zeitaufwand. Auskunftserteilung bis zu  $\frac{1}{2}$  Stunde kostenlos.

Herausgabe einer vollständigen landwirtschaftlichen Buchführung, zu beziehen durch die Geschäftsstelle der Landwirtschaftskammer.

**4. Bauberatungsstelle**, gegr. 1913. Die Bauberatungsstelle hat den Zweck, den Landwirten des Herzogtums bei Errichtung ihrer Wohn- und Wirtschaftsgebäude mit unparteiischem Sachverständigenurteil zur Seite zu stehen. Insbesondere soll sich die Tätigkeit auf die Revision, Anfertigung von Zeichnungen, Kostenanschlägen, auf Beaufsichtigung und Abnahme von Bauten sowie Beantwortung aller Fragen in baulichen Angelegenheiten erstrecken.

Die zu leistenden Arbeiten werden in folgende Einzelleistungen eingeteilt:

1. Vorentwurf und Skizzen im kleinen Maßstab.
2. Bauzeichnungen, soweit solche für die Ausführung des Baues erforderlich sind.
3. Kostenanschlag und Verdingungsanschläge.
4. Bauleitung, Verdingung der Bauarbeiten, Abschließung der Verträge, Schriftwechsel usw.
5. Prüfung der Baurechnungen.
6. Prüfung vorhandener Bauanschläge und Zeichnungen.

Die Gebühren werden als Prozentsatz der Bausumme berechnet, und zwar kommen sämtliche Kosten des Baues mit Ausnahme des Grundstückswertes in Frage. Etwaige Leistungen des Bauherrn selbst werden wie diejenigen Dritter behandelt und ihr Wert wird nach den ortsüblichen Preisen geschätzt.

Die verschiedenen Arten der Bauten sind eingeteilt in:

Klasse A: Gewöhnliche landwirtschaftliche Gebäude, einfache Wohnhäuser, Arbeiterhäuser usw.

Klasse B: Bessere Wohngebäude, Schulen, Gasthäuser usw.

Klasse C: Bauliche Veränderungen aller Arten an landwirtschaftlichen oder Wohngebäuden usw.

**5. Rechtsauskunftsstelle**, gegr. 1907. Die Rechtsauskunftsstelle soll eine Beraterin der Landwirte in allen einschlägigen Rechtsfragen sein und kann von allen Landwirten in Anspruch genommen werden. Geleitet wird die Rechtsauskunftsstelle von einem Rechtsanwalt.

**6. Abteilung für Meliorationswesen und für Fischerei.** Aufnahme von Nivellements, Entwurf und Ausführung von Drainagen, Bewässerungsanlagen, Bearbeitung eines Meliorationskatasters, Rat und Auskunft in allen Fragen des Meliorationswesens, der Fischerei und der Teichwirtschaft, Vermittlung von Satzfishen.



**7. Bibliothek, Zeitschrift und Veröffentlichungen der Kammer.** Die Bibliothek der Landwirtschaftskammer umfaßt z. Zt. etwa 8200 Bände. Dieselben werden kostenlos auf die Dauer von je vier Wochen an die Mitglieder der landwirtschaftlichen Vereine ausgeliehen. Ein übersichtlicher Katalog mit Autorenverzeichnis ist zum Preise von 1 M. zu beziehen.

Das Oldenburgische Landwirtschaftsblatt, Organ der Landwirtschaftskammer, erscheint jeden Freitag in Stärke von mindestens 1½ Bogen und wird den Mitgliedern der landwirtschaftlichen Vereine gegen 1 Mark jährlich frei geliefert, mit besonderer Abteilung „Genossenschaftliche Mitteilungen“, herausgegeben vom Verbandsverbande oldenburgischer landwirtschaftlicher Genossenschaften, Preisberichterstattung über landwirtschaftliche Erzeugnisse. Das Oldenburgische Landwirtschaftsblatt erscheint im 63. Jahrgang und hat eine Auflage von 9500 Exemplaren.

An Arbeiten der Landwirtschaftskammer sind bis jetzt erschienen:

Heft 1. Untersuchungen über den infektiösen Husten der Schweine. Von Amtstierarzt Dr. L. Greve, Oldenburg. 1902.

Heft 2. Die Entwicklung des Eisenbahnwesens im Herzogtum Oldenburg und die Einwirkung dieser Entwicklung auf die Landwirtschaft. Von Oberregierungsrat Rechtsanwalt Ramsauer. 1905.

Heft 3. Bericht über die Studienreise Oldenburgischer Landwirte nach Holland. 1907.

Heft 4. Bericht über die Studienreise Oldenburgischer Landwirte nach Südschweden und Dänemark. 1908.

Heft 5. Bericht über die Studienreise Oldenburgischer Landwirte nach England. 1909.

Heft 6. Musterentwürfe für ländliche Geflügelställe. Herausgegeben von der L.-K.

Heft 7. Bericht über die Studienreise Oldenburgischer Landwirte nach Frankreich. 1912.

Heft 8. Die plattdeutschen Pflanzennamen unserer Kulturgewächse und der wildwachsenden Arten im Oldenburgischen und in der Provinz Hannover. Zusammengestellt von Winterschuldirektor J. Huntemann, Wildeshausen. 1913.

Heft 9. Bericht über die Studienreise Oldenburgischer Landwirte nach dem Königreich Sachsen. 1913.

Heft 10. Buchführung für Geflügelzüchter. 1914.

Außerdem sind noch folgende von der Kammer veranlaßte Veröffentlichungen zu nennen:

Mitteilungen über die Oldenburgische Pferdezucht. Von Generalsekretär Fr. Oetken. 1901.

Landwirtschaftliche Geschichtstafel. Von Ökonomierat Fr. Oetken. 1903.

Die Viehzucht im Herzogtum Oldenburg. Von Dr. Ziegenbein. 1903.

Die Landwirtschaft im Herzogtum Oldenburg. Kartographische Darstellungen. 1904.

Das Tierschauwesen im Oldenburger Lande. Von Ökonomierat Jürgens. 1905.

Die höchsten im Jahre 1911 im Herzogtum Oldenburg erzielten Zuchtviehpreise auf Grund einer vom Vorstand der L.-K. veranstalteten Erhebung. Bearbeitet vom Generalsekretär Dr. von Wenckstern.

Von wichtigeren Artikeln im Landwirtschaftsblatt werden Sonderabzüge angefertigt und an Interessenten abgegeben.

### Die der Landwirtschaftskammer angeschlossenen landwirtschaftlichen Vereine.

Die Zahl der der Landwirtschaftskammer zur Zeit (1. März 1914) angeschlossenen landwirtschaftlichen Vereine beträgt 96 mit insgesamt 11538 Mitgliedern.

#### I. Distrikt. Wesermarsch.

Abbehausen, Atens-Blexen, Berne, Brake-Ovelgönne, Burhave, Elsflath, Esenshamm, Großenmeer-Oldenbrok, Hammelwarden, Landwürden, Neuenhutorf, Oldenbrok, Rodenkirchen, Schwei, Seefeld, Stollhamm, Strückhausen, Tossens-Eckwarden und Umgegend.

#### II. Distrikt. Jeverland.

Friesische Wehde, Jaderberg, Jever, Mentzhausen und Umgegend, Neuenburg, Neuenwege und Umgegend, Obenstrohe und Umgegend, Oestringen, Rüstringen-Knyphausen, Schweiburg, Spohle und Umgegend, Streek und Umgegend, Süd-Bollenhagen, Varel, Wangerland.

#### III. Distrikt. Oldenburgische Geest.

Ahlhorn, Altenesch, Ammerland, Bloherfelde-Petersfehn, Delmenhorst, Dötlingen, Eversten und Umgegend, Falkenburg, Ganderkesee, Gruppenbüren, Hasbergen, Hatten, Holle, Hoyerswege, Hude, Huntlosen-Großenkneten, Metjendorf, Moorhausen und Umgegend, Ofen, Ohmstede, Oldenburg (Stadt), Osternburg, Rastede, Schönemoor, Stuhr, Tweelbäke, Wardenburg, Wiefelstede und Umgegend, Wildeshausen (Stadt- und Landgemeinde).

#### IV. Distrikt. Münsterländische Geest.

Barbel, Bösel, Brokstreek, Cappeln, Carum, Cloppenburg, Damme, Dinklage, Elisabethfehn, Elsten-Warnstedt-Sevelten, Emstek, Essen, Friesoythe und Umgegend, Garrel, Goldenstedt, Hemmelte, Holdorf, Lastrup, Lindern, Lohne, Lönigen, Markhausen, Molbergen-Ermke-Dwergte, Neuenkirchen, Neuscharrel, Peheim-Grönheim, Ramsloh, Steinfeld, Strücklingen-Idafehn, Süd-Elisabethfehn, Süd-Saterland, Vechta, Vestrup, Visbek.

#### Verbände landwirtschaftlicher Vereine.

1. Verband der landwirtschaftlichen Vereine im Amt Delmenhorst. 11 Vereine.
2. Verband der landwirtschaftlichen Vereine im Amt Oldenburg. 12 Vereine.
3. Verband der landwirtschaftlichen Vereine im Amt Wildeshausen. 4 Vereine.



### Angeschlossene zweckverwandte Vereine.

Der Landwirtschaftskammer sind zurzeit 23 zweckverwandte Vereine angeschlossen. Die Liste der angeschlossenen zweckverwandten Vereine ist folgende:

1. Oldenburgische Hagelversicherungs-Gesellschaft.
2. Verein zur Förderung der Oldenburgischen Landespferdezucht e. V.
3. Ammerländische Schweinezucht-Genossenschaft e. V.
4. Wesermarsch-Herdbuchverein.
5. Jeverländischer Herdbuchverein.
6. Bienenwirtschaftlicher Zentralverein für das Herzogtum Oldenburg (derselbe umfaßt 26 Einzelvereine).
7. Verband der Oldenburgischen Geflügelzuchtvereine (derselbe umfaßt 32 Einzelvereine).
8. Oldenburgisch-Münsterländische Schweinezucht-Genossenschaft e. V. in Dinklage.
9. Verband der Handelsgärtner des Herzogtums Oldenburg.
10. Delmenhorster Schweinezucht-Genossenschaft.
11. Verband der Obst- und Gartenbauvereine des Herzogtums Oldenburg (derselbe umfaßt 19 Einzelvereine).
12. Herdbuchverein der Oldenburgischen Geest.
13. Herdbuchverein der Rotbuntzüchter Süd-Oldenburgs.
14. Herdbuchverein der Schwarzbuntzüchter Süd-Oldenburgs.
15. Verband der Ziegenzuchtvereine des Herzogtums Oldenburg (derselbe umfaßt 40 Einzelvereine).
16. Verband oldenburgischer landwirtschaftlicher Genossenschaften e. V. (denselben sind angeschlossen: 3 Zentral-Genossenschaften, 92 landwirtschaftliche Konsumvereine, 76 Spar- und Darlehnskassen, 39 Molkerei-Genossenschaften, 25 Eierverkaufsgenossenschaften, 40 sonstige Genossenschaften).
17. Verein Oldenburger Molkerei-Genossenschafts-Vorstände.
18. Verein Oldenburger Hengsthalter.
19. Jeverländische Schweinezucht-Genossenschaft.
20. Verband der Züchter des veredelten Landschweines im Herzogtum Oldenburg.
21. Friesischer Milchschafzuchtverein Jeverland.
22. Verband der Milchkontrollvereine im Herzogtum Oldenburg.
23. Verband der oldenburgischen Kaninchenzüchter (derselbe umfaßt 7 Einzelvereine).

### Das landwirtschaftliche Genossenschaftswesen.

Das landwirtschaftliche Genossenschaftswesen steht im Herzogtum ebenfalls in hoher Blüte. Die größte Anzahl der ländlichen Genossenschaften ist in dem 1890 errichteten Verband Oldenburgischer Landwirtschaftlicher Genossenschaften zusammengeschlossen. Der Verband hat seinen Sitz in Oldenburg und den Zweck, die nach dem Reichsgenossenschaftsgesetz notwendigen Revisionen der ihm angeschlossenen Genossenschaften zu bewirken; ferner soll der Verband diesen ein Berater und in jeder Hinsicht eine Stütze sein, und endlich will er auch zum weiteren Ausbau des Genossenschaftsnetzes beitragen. Direktor des Verbandes ist Gutsbesitzer D. Garnholz in Oldenburg, dem zur Durchführung der Aufgaben ein Generalsekretär und zwei Revisoren zur Seite stehen. Das Organ des Verbandes sind die „Genossenschaftlichen Mitteilungen“, welche dem Oldenburgischen Landwirtschaftsblatte angegliedert sind.

Dem Verbands waren am 1. Januar 1914 angeschlossen:

- 3 Zentralgenossenschaften, nämlich: die landwirtschaftliche Zentralgenossenschaft (Zentralstelle der landwirtschaftlichen Bezugsgenossenschaften), die Verkaufsgenossenschaft Nordwestdeutscher Molkereien und die Oldenburgische Landwirtschaftsbank (als Zentralstelle der Spar- und Darlehnskassen),
  - 76 Kreditgenossenschaften (Spar- und Darlehnskassen),
  - 92 Bezugsgenossenschaften (landwirtschaftliche Konsumvereine),
  - 39 Molkereigenossenschaften,
  - 25 Eierverkaufsgenossenschaften,
  - 40 sonstige Genossenschaften (darunter 1 Obstverwertungsgenossenschaft, 6 Viehverwertungsgenossenschaften, 7 Hengst- und 18 Stierhaltungsgenossenschaften usw.),
- zusammen 275 angeschlossene Genossenschaften.

Eine Anzahl von Genossenschaften, die nicht dem Verbands angegliedert sind, sind ohne irgendwelchen Anschluß und lassen die gesetzlich vorgeschriebenen Revisionen durch gerichtlich bestellte Revisoren vornehmen, während ein anderer Teil der dem Verbands nicht angeschlossenen Genossenschaften im Süden des Herzogtums dem Westfälischen Bauernverein in Münster i. W. angegliedert ist.

### Die landwirtschaftlichen Lehranstalten.

Entsprechend dem hohen Stande der Landwirtschaft im Herzogtum Oldenburg ist auch das Unterrichtswesen hervorragend ausgebaut, hat doch das Herzogtum im Verhältnis zu seiner Fläche und Einwohnerzahl die größte Anzahl landwirtschaftlicher Lehranstalten von allen deutschen Bundesstaaten aufzuweisen. Jeder Amtsbezirk, mit Ausnahme von Elsfleth und Rüstringen, besitzt seine Schule. Es bestehen heute im Herzogtum 1 höhere landwirtschaftliche Lehranstalt in Oldenburg, eine Ackerbau- und höhere Bürgerschule in Cloppenburg und 10 landwirtschaftliche Winterschulen.

Die Großherzogliche höhere landwirtschaftliche Lehranstalt in Oldenburg, Direktor Dr. Gabler, ist gegründet 1914 und hervorgegangen aus der in demselben Jahre eingegangenen Landwirtschafts-



schule in Varel. Die Lehranstalt nimmt ihre Tätigkeit im 1. Oktober 1914 auf. Träger der Anstalt ist der Staat. Aufgenommen werden nur reifere junge Landwirte mit mindestens dreijähriger landwirtschaftlicher Praxis und genügender Schulbildung, verlangt wird Berechtigung zum Einjährig-Freiwilligen Militärdienst oder Abgangszeugnis einer Winterschule, nur in Ausnahmefällen können andere junge Leute aufgenommen werden. Vorgesehen ist etwa 10monatliche Unterrichtsdauer.

Die Ackerbau- und höhere Bürgerschule in Cloppenburg, Direktor Ökonomierat Heyder, ist gegründet 1864. Der Unterricht beginnt im Herbst und erstreckt sich auf 3 halbjährliche Kurse. Bedingungen zur Aufnahme sind befriedigende Elementar-Schulkenntnisse, gutes Betragen, sowie das vollendete 14. Lebensjahr. Trägerin der Anstalt ist die Stadt Cloppenburg.

Die Landwirtschaftlichen Winterschulen. Es bestehen 1914 nachstehende 10 Schulen:

Zwischenahn, gegr. 1893, Direktor Heinen,	
Dinklage, „ 1894, „	Lohaus,
Wildeshausen, „ 1894, „	Huntemann,
Delmenhorst, „ 1894, „	Lehmkuhl,
Jever, „ 1903, „	Müller,
Stollhamm, „ 1903, „	Boeker,
Oldenburg, „ 1908, „	Löhlein,
Friesoythe, „ 1909, „	Schulte,
Varel, „ 1911, „	Georgs,
Brake, „ 1912, „	Richert.

Träger dieser Anstalten sind, mit Ausnahme von Zwischenahn, die Amtsverbände, jedoch werden diesen zur Unterhaltung der Schulen von Staat und Landwirtschaftskammern erhebliche Zuschüsse geleistet. Die Winterschule in Zwischenahn wird von der Gemeinde Zwischenahn getragen, jedoch leisten auch hier Staat, Amtsverband und Kammer Zuschüsse.

Aufgenommen werden Schüler nach vollendetem 14.—16. Lebensjahre. Das Schulgeld beträgt für Schüler des Amtsbezirkes, zu welchem die Schule gehört, pro Winter 40 Mark, für Auswärtige mehr. Der Unterrichtskursus umfaßt 2 Winterhalbjahre, von Ende Oktober bis Ende März.

## Die Anwendung der künstlichen Düngemittel im Herzogtum Oldenburg und ihr Einfluß auf die Entwicklung der Oldenburgischen Landwirtschaft.

Von Dr. phil. Felling, Assistent der Landwirtschaftlichen Versuchsstation zu Oldenburg.

Es ist nicht nur von privatwirtschaftlicher, sondern auch von volkswirtschaftlicher Bedeutung, daß die Landwirtschaft auf der ihr zur Verfügung stehenden Fläche möglichst viel zu erzeugen sucht, wenigstens solange sich die Aufwendungen, durch welche sie eine Steigerung der Erträge herbeiführen kann, noch lohnen. Als ein zur Steigerung der Erträge besonders geeignetes Mittel hat sich nun schon seit sehr langen Zeiten die Düngung erwiesen, ohne daß man sich immer klar war, worauf der Erfolg zurückgeführt werden mußte.

Will man aber eine Maßnahme stets richtig und zweckentsprechend durchführen, so muß man auch im klaren sein, warum man sie anwendet und wie sie anzuwenden ist, damit der Erfolg nicht bloß vom Zufall abhängt, sondern, soweit dies in menschlicher Kraft steht, mit Bestimmtheit eintreten muß.

Es ist bekannt, daß, wenn man ein Feld düngt, z. B. mit Stallmist, der Ertrag des Feldes bei den nächstfolgenden Ernten in der Regel ein höherer ist. Man muß also durch die Düngung die Lebensbedingungen der Pflanzen unter allen Umständen verbessert haben. In der Tat ist dies auch der Fall.

Neben Licht, Luft, Wärme, Feuchtigkeit und entsprechendem Standort als Wachstumsfaktoren hat die Nahrung einen großen Einfluß auf die Entwicklung unserer landwirtschaftlichen Kulturpflanzen. Durch die Düngung werden den Pflanzen diejenigen Stoffe zugeführt, welche sie zu ihrem Wachstum und zu der Bildung ihrer Substanz bedürfen und nicht aus natürlichen Quellen in genügenden Mengen schöpfen können. Die großen Mengen an Pflanzensubstanz, welche die Landwirtschaft alljährlich von den Feldern holt, wird durch die Lebenstätigkeit der Pflanzen aus gewissen Verbindungen aufgebaut, welche sie zum Teil durch die Blätter aus der Luft, zum Teil durch die Wurzeln aus dem Boden aufnehmen. Die Wissenschaft hat festgestellt, daß die Pflanzen zu ihrem Wachstum aus der Luft Kohlensäure (Sauerstoff und Stickstoff), und aus dem Boden (außer Feuchtigkeit) Kali-, Kalk-, Magnesia-, Eisen-, schwefelsaure, phosphorsaure, salpetersaure Salze aufnehmen müssen.

Von denjenigen Stoffen (Nährstoffen), welche die Pflanzen aus der sie umgebenden Luft aufnehmen, stehen denselben unerschöpfliche Mengen zur Verfügung. Anders verhält es sich aber mit den Bodennährstoffen. Hieran muß mit der Zeit ein Mangel eintreten, wenn kein Ersatz stattfindet. Wie rasch sich aber ein solcher Mangel zeigt, ist lediglich von der Natur und der Nutzung des Bodens abhängig. Ein leichter Sandboden, sowie Hochmoorboden wird nur auf kurze Dauer den Kulturpflanzen die nötigen Nährstoffe zu ihrer vollen Entwicklung liefern. Die natürliche Armut des Bodens an Nährstoffen spielt hier eine Rolle mit. Derartige arme Sandböden und Moorböden sind im Herzogtum Oldenburg, wie die Bodenuntersuchungen seitens der Versuchsstation Oldenburg gezeigt haben, reichlich vertreten. Von den 4224 qkm Geestland (inkl. Moor) des Herzogtums ist ein großer Teil recht arm an Pflanzennährstoffen. Kultivierte Sandböden mit 0,1% Stickstoff, 0,01% Phosphorsäure, 0,02% Kali und 0,01% Kalk sind recht häufig anzutreffen.



Weit mehr Nährstoffe als der Sand- und Moorboden enthalten die Lehm- und Marschböden. Diese Böden und ganz besonders letztere sind sehr oft befähigt, eine Reihe von Jahren gute Ernteerträge zu bringen ohne gedüngt zu werden. Dennoch wird sich einmal ein Zeitpunkt einstellen, wo dieses aufhört, wo sie gewissermaßen an Nährstoffen erschöpft sind, denn einen ewigen Raubbau vertragen selbst die besten Böden nicht.

Mit zu den fruchtbarsten Böden unseres Herzogtums gehören die Grodenländereien. Über die Erschöpflichkeit dieser erstklassigen Böden hat der verstorbene Professor M. Maercker sehr interessante und wichtige Untersuchungen angestellt. Es handelt sich hier um folgende Groden:

1. Blauhandter Groden . . . . . eingedeicht 1659
2. Ellenserdammer Groden . . . . . „ 1732
3. Friedrich-August-Groden . . . . . „ 1780
4. Adelheids-Groden . . . . . „ 1822
5. Peters-Groden . . . . . „ 1852

Da diese zwischen Sande und Ellenserdamm hintereinander gelegenen Groden an der gleichen Stelle des Landes aufgeschlickt sind, können die erhaltenen Resultate miteinander verglichen werden. Der prozentische Gehalt an Nährstoffen war der folgende:

Groden Nr.	Stickstoff (N)	Phosphorsäure (P <sub>2</sub> O <sub>5</sub> )	Kalk (CaO)	Kali (K <sub>2</sub> O)	kohlensaurer Kalk (C Ca CO <sub>3</sub> )
1	0,25	0,151	2,27	0,59	4,06
2	0,24	0,152	3,87	0,66	6,72
3	0,23	0,193	4,88	0,68	8,71
4	0,23	0,235	5,16	0,62	9,21
5	0,23	0,250	5,28	0,65	9,42

Den Kaligehalt sehen wir hier nach 200 Jahren noch so gut wie unverändert, den Kalkgehalt stark (um 57%) und den Phosphorsäuregehalt schwächer (um 39,6%) zurückgegangen. Merkwürdigerweise ist der Stickstoffgehalt gleichmäßig, er schwankt nur zwischen 0,23 und 0,25%. Wenn ein solcher Gehalt immerhin beachtenswert ist, so ist er doch keineswegs als ein ganz besonders hoher zu bezeichnen. Vegetationsversuche und Felddüngungsversuche haben außerdem gezeigt, daß diese Böden für eine Stickstoffdüngung sehr dankbar sind.

Aus den Untersuchungsergebnissen geht aber deutlich genug hervor, daß im Laufe der Zeit eine deutliche und regelmäßige fortlaufende Abnahme an Phosphorsäure und Kalk eingetreten ist. Jedenfalls ist aus den Zahlen klar zu ersehen, daß der Raubbau, wie er bisher getrieben ist, auch auf diesen besseren Böden nicht in alle Ewigkeit weitergeführt werden kann. Es muß, wenn die Erträge nicht sinken sollen, unter allen Umständen ein Ersatz an Nährstoffen stattfinden.

Es fragt sich nun, welche Mittel stehen dem Landwirt zur Verfügung, um dem Boden die nötigen Nährstoffe, die er gebraucht, um gute Ernten zu erzeugen, zuzuführen?

Das älteste und allgemein gebräuchlichste Düngemittel ist der Stallmist. Mit Hilfe des Stallmistes hat man früher die Erträge der Felder auf einer leidlichen Höhe zu erhalten verstanden. Mit dem Stallmist allein werden dem Boden aber nicht sämtliche Nährstoffarten wieder zugeführt, die ihm durch vorübergehende Ernten entzogen worden sind. Es steht fest, daß die Tiere dem doch zum größten Teil vom Felde stammenden Futter zur eigenen Verwendung mehr oder weniger Nährstoffe entnehmen und nur einen Teil derselben in den Ausscheidungen belassen. Außerdem gehen der Wirtschaft durch den Verkauf pflanzlicher Erzeugnisse viel Nährstoffe verloren. Es wird sich daher fragen, ob die in der üblichen Stallmistdüngung dem Boden zugeführten Nährstoffe ausreichen, denselben zur Hergabe von hohen Ernten zu befähigen. Ein Beispiel möge dies näher erläutern:

Als eine starke Düngung gilt jede drei Jahre eine Gabe von 400 dz Stallmist pro 1 ha. 400 dz eines gut gepflegten Stallmistes enthalten etwa 100 kg Phosphorsäure, 280 kg Kali und 220 kg Stickstoff. Verteilen wir die Stallmistgabe auf 3 Jahre, so würden wir dem Boden jährlich 33 kg Phosphorsäure, 93 kg Kali und 73 kg Stickstoff zuführen.

Zu einer Mittelernthe brauchen unsere Kulturpflanzen pro Hektar an Stickstoff, Phosphorsäure und Kali:

Erntemasse	Stickstoff kg	Phosphorsäure kg	Kali kg
30 dz Weizenkörner mit Stroh . . . . .	82	33	56
20 „ Roggenkörner „ „ . . . . .	53	29	56
30 „ Gerstenkörner „ „ . . . . .	64	32	71
30 „ Haferkörner „ „ . . . . .	69	28	87
20 „ Erbsenkörner „ „ . . . . .	104	31	40
30 „ Ackerbohnenkörner mit Stroh . . . . .	201	50	130
20 „ Lupinenkörner mit Stroh . . . . .	143	36	76
200 „ Kartoffelknollen mit Kraut . . . . .	38	32	143
400 „ Futterrüben mit Blättern . . . . .	78	32	137
50 „ Wiesenheu . . . . .	78	22	100
60 „ Rotkleheu . . . . .	118	34	112
80 „ Luzernenheu . . . . .	256	52	80



Zu einer hohen Ernte:

Erntemasse	Stickstoff kg	Phosphorsäure kg	Kali kg
50 dz Weizenkörner mit Stroh . . . . .	136	55	93
35 „ Roggenkörner „ „ . . . . .	92	51	98
40 „ Gerstenkörner „ „ . . . . .	85	42	95
45 „ Haferkörner „ „ . . . . .	104	42	130
40 „ Erbsenkörner . . . . .	208	61	80
40 „ Ackerbohenkörner mit Stroh . . . . .	268	67	176
30 „ Lupinenkörner mit Stroh . . . . .	214	54	114
350 „ Kartoffelknollen mit Kraut . . . . .	131	56	249
800 „ Futterrüben mit Blättern . . . . .	156	64	274
100 „ Wiesenheu . . . . .	155	43	200
100 „ Rotkleeheu . . . . .	197	56	186
160 „ Luzernenheu . . . . .	512	134	160

Vergleichen wir die Nährstoffmengen, die unsere wichtigsten Kulturpflanzen pro 1 ha benötigen, um Mittel- resp. Höchstserträge zu bringen, mit den Nährstoffmengen, die wir dem Boden durch die Stallmistdüngung zugeführt haben, so zeigt sich, daß die selbst in den stärksten üblichen Stallmistdüngungen dem Boden zugeführten Mengen von Pflanzennährstoffen nicht ausreichen, den Bedarf der landwirtschaftlichen Kulturpflanzen zu decken, ja recht oft nicht einmal zu guten Mittel-ernten genügen, besonders, da die Nährstoffe des Stallmistes längst nicht vollständig von den Pflanzen aufgenommen werden. Die Pflanzen vermögen immer nur einen Teil der ihnen dargebotenen Nährstoffe aufzunehmen. Ihre Wurzeln sind nur von beschränkter Ausdehnung und können nicht alle vorhandenen Nährstoffe an sich ziehen. Bezüglich des Stickstoffes im Stallmist ist zu erwähnen, daß etwa  $\frac{1}{4}$  in absehbarer Zeit in eine Form übergeführt wird, in welcher er von den Pflanzen verwertet werden kann. Es sind also von den 73 kg nur etwa 18 kg als in nächster Zeit wirksam anzusehen. Ähnlich verhält es sich mit den übrigen Nährstoffen im Stallmist. Es bleibt also gar nicht aus, daß unsere Kulturpflanzen in reiner Stallmistwirtschaft, besonders, wenn der Boden noch arm an Nährstoffen ist, hungern müssen und zwar in einem Falle nach Phosphorsäure, in dem andern nach Kali, im dritten nach Stickstoff — oder sogar nach Phosphorsäure, Kali und Stickstoff. Es kommt außerdem, wie auch die Übersicht zeigt, noch hinzu, daß das Nährstoffbedürfnis der einzelnen Pflanzen recht verschieden ist. Professor Heinrich führt in seiner Schrift: „Dünger und Düngen“, S. 19 in einer Übersicht die verschiedenen Kulturpflanzen auf mit denjenigen Nährstoffen, an welche sie größere Anforderungen stellen. Die Bedeutung der einzelnen Nährstoffe ist in der Zusammenstellung durch den Druck und die Reihenfolge gekennzeichnet:

- Roggen: Stickstoff, Phosphorsäure;
- Roggen, Hafer: Stickstoff;
- Gerste: Stickstoff, Kali, Phosphorsäure;
- Bohnen: Phosphorsäure, Kali, Kalk;
- Erbsen: Wicken, Klee, Luzerne: Kalk, Phosphorsäure, Kali;
- Lupinen: Kali;
- Seradella: Kali, Phosphorsäure, Kalk;
- Buchweizen: Stickstoff;
- Rüben: Stickstoff, Phosphorsäure, Kalk, Kali;
- Kartoffeln: Stickstoff.

Mit dem Stallmist allein ist es aber uns nicht möglich, dem besonderen Nährstoffbedürfnis der Pflanzen gerecht zu werden.

Zur guten Ernährung der Pflanzen müssen also außer dem Stallmist, der aber trotzdem die Grundlage jeder Düngung bleiben muß, noch andere Nährstoffquellen herangezogen werden. Eine solche Quelle haben wir in den sogenannten künstlichen Düngemitteln.

Während wir bei einer Düngung mit Stallmist dem Boden sämtliche Nährstoffe zuführen müssen, gleichgültig ob der Boden Mangel daran hat oder nicht, ermöglichen uns die Handelsdüngemittel die Zuführung solcher Nährstoffe, welche nur in geringen Mengen im Boden vorhanden sind, die deshalb durch die Kultur am ersten erschöpft und durch den Stallmist dem Boden in ungenügender Menge zugeführt werden. Werfen wir noch einen Blick auf die erste Übersicht, so sehen wir, daß unsere Kulturpflanzen wohl dieselben Nährstoffarten, aber nicht dieselben Nährstoffmengen zu ihrer Entwicklung bedürfen. Durch die künstlichen Düngemittel, welche die genannten Nährstoffe einzeln enthalten, ist man aber in den Stand versetzt, dem spezifischen Nährstoffbedürfnis der Kulturpflanzen zu entsprechen.

Die sicherste Wirkung der künstlichen Düngemittel haben wir auf den sogenannten „besseren Bodenarten“. Man darf aber nicht glauben, daß die Anwendung künstlicher Düngemittel nur auf besseren Böden lohnend ist. Nein, unter günstigen Bedingungen und vorsichtiger verständnisvoller Anwendung lassen sich auf geringeren Bodenarten durch die künstlichen Düngemittel noch bessere Erfolge erzielen.

Unsere Heide- und Moorböden, insbesondere Hochmoorböden stehen, nachdem es durch Anwendung von kalkhaltigen Meliorations- und künstlichen Düngemitteln gelungen ist, ihnen gerade die Nährstoffe in leichtlöslicher und konzentrierter Form zuzuführen, an denen es ihnen fehlt, heute unseren sogenannten besseren Bodenarten in der landwirtschaftlichen Produktion fast gleichwertig gegenüber.



Eine Vorbedingung für den Düngungserfolg bleibt selbstverständlich die zweckentsprechende Bodenbearbeitung. Findet die Pflanze die ihr zusagenden physikalischen Bodeneigenschaften nicht vor, so ist die Gewähr für eine befriedigende Wirkung der Düngemittel gering. Man würde sich einer Selbsttäuschung hingeben, wenn man glauben wollte, eine fehlerhafte Bodenbearbeitung durch eine starke Gabe künstlicher Düngemittel wieder gut machen zu können.

Unser Oldenburger Landwirt hat es aber in der Tat verstanden, sich die Vorteile der Anwendung künstlicher Düngemittel zunutze zu machen. Von den vielerlei Maßnahmen zur Steigerung der Ernteerträge hat im Herzogtum während der letzten Jahrzehnte diejenige der Anwendung der künstlichen Düngemittel weitaus am meisten an Umfang zugenommen und eine Höhe erreicht, die alle früheren Erwartungen übertrifft und hinsichtlich bestimmter künstlicher Düngestoffe einzig in Deutschland dasteht. Die alte Ansicht, daß die künstlichen Düngemittel und ganz besonders der Chilispeter den Boden aussauge und ihn unfruchtbar mache, ist längst über Bord geworfen. Der erste Grundsatz der rationellen Anwendung künstlicher Düngemittel nämlich „nicht einseitig düngen“ dürfte heute den meisten Landwirten bekannt sein.

### Welche künstlichen Düngemittel finden nun im Herzogtum Verwendung?

Entsprechend der Hauptbestandteile der künstlichen Düngstoffe teilt man diese ein in: Stickstoffdünger, Phosphorsäuredünger, Kalidünger und Kalkdünger. Im folgenden sollen die wichtigsten Düngemittel dieser vier Nährstoffgruppen kurz besprochen werden.

#### 1. Die Stickstoffdünger.

##### a) Der Chilispeter.

Der Chilispeter, ein schmutzig weißes Salz, findet sich in den regenlosen Gegenden Chiles und besteht aus salpetersaurem Natron, das sich leicht in Wasser auflöst. Der gewöhnlich käufliche Chilispeter ist aber niemals ganz frei von anderen Salzen, wie schwefelsaurem Kalium und Natrium, Magnesiasalzen und Kochsalz, die für die Düngung aber weiter nicht in Frage kommen. Der durchschnittliche Gehalt des Chilispeters an Stickstoff beträgt 15,5%. An der Luft zieht er begierig Wasser an, mit dem er zerfließt, so daß man für seine Aufbewahrung keine feuchten Räume wählen darf. Erwähnt sei, daß der Chilispeter für die Tiere giftig ist und schon in verhältnismäßig kleinen Mengen ihren Tod herbeiführen kann.

Anwendung. Der Chilispeter erfreut sich unter unseren Landwirten der größten Beliebtheit. Er enthält den Stickstoff in einer von der Pflanze direkt aufnehmbaren Form und kann zu einer Zeit noch verwendet werden, wo sich aus dem Wachstum der Pflanzen bereits deren Bedürfnis nach einer Stickstoffdüngung erkennen läßt. Man benutzt den Salpeter fast immer nur zur Kopfdüngung und zwar zu den Halmgewächsen, Rüben und Kartoffeln. Grünländereien werden höchst selten mit Chilispeter gedüngt.

Die beste Zeit der Anwendung ist nach unseren Erfahrungen bei den Winterhalmgewächsen die, zu welcher die Saaten im Frühjahr eben anfangen, in Vegetation zu treten, wo das graue Grün verschwindet und die Saaten eine frische, hellgrüne Färbung annehmen. Bei den Sommerhalmfrüchten wird der Salpeter dann gegeben, wenn sich die ersten beiden Blätter entwickelt haben, wenn also die Periode der Keimung vorbei ist. Nur selten wird die ganze Salpeterdüngung auf einmal gegeben; meistens in zwei Gaben und zwar mit einem Abstände von 2 bis 3 Wochen. Die Anwendung des Salpeters im Herbst zur Winterhalmfrucht geschieht hier nicht und ist auch nicht zu empfehlen.

Bei Kartoffeln erfolgt die Salpeterdüngung nach dem Legen der Knollen breitwürfig als Kopfdüngung, und zwar zur Zeit, wo die jungen Kartoffelpflänzchen eben aus der Erde kommen; zu Rüben einige Tage nach dem Stecken der Kerne breitwürfig oben auf.

Die zur Anwendung kommenden Chilispetermengen pro Hektar sind je nach dem Kulturzustande des Bodens sowie nach der Fruchtart, die angebaut wird, recht verschieden; sie schwanken zwischen 1 bis 4 dz. Die höchsten Gaben werden zu Hackfrüchten, Kartoffeln und Rüben gegeben. Bei den Halmfrüchten, gleich ob Sommer- oder Winterhalmfrucht, geht man selten über 3 dz pro Hektar hinaus.

##### b) Das schwefelsaure Ammoniak.

Neben dem Chilispeter ist auch das schwefelsaure Ammoniak als Stickstoffdüngemittel recht beliebt. Es ist ein grau-weißes Salz mit 20 bis 21% Stickstoff und wird als Nebenprodukt bei der Leuchtgasfabrikation sowie bei der Kokerei gewonnen. Im Handel finden wir das schwefelsaure Ammoniak in zwei Formen, und zwar als „hochprozentiges Salz“ und als „gedarrtes und gemahlene schwefelsaures Ammoniak“. Von diesen beiden Formen verdient die letztere immer den Vorzug.

Anwendung. Das schwefelsaure Ammoniak wird von unseren Landwirten wie der Salpeter zu sämtlichen Halmgewächsen, zu Rüben und Kartoffeln angewendet. Dieses Düngesalz wird als solches nicht von den Pflanzen assimiliert; es wirkt erst ernährend, wenn es sich in Salpetersäure umgewandelt hat. Diese Umwandlung geht aber verhältnismäßig rasch vor sich. Zu den Winterseeten wird dieses Düngemittel selten im Herbst, sondern meistens, wie der Chilispeter, im Frühjahr bei Beginn der Vegetation in einer Gabe als Kopfdünger gegeben. Bei den Sommerhalmfrüchten und bei den Hackfrüchten wird das schwefelsaure Ammoniak fast regelmäßig vor der Saat ausgestreut und stark eingeeget. Auch ein flaches Unterpflügen beeinträchtigt die Wirkung dieses Düngemittels nicht. Für die Düngung unserer Grünländereien mit Stickstoff ist das schwefel-



saure Ammoniak das beliebteste N-Düngemittel. Das Ausstreuen erfolgt, wie beim Chilisalpeter spätestens bei Beginn der Vegetation.

Das zur Anwendung kommende Quantum schwankt sehr. Bei den Halmfrüchten geht man bis 3 dz, beim Grünland bis 2 dz pro Hektar.

#### c) Der Kalkstickstoff.

In neuerer Zeit wird durch ein technisches Verfahren der atmosphärische Stickstoff direkt zu einem Stickstoffdünger verarbeitet, dem man den Namen „Kalkstickstoff“ gegeben hat. Sein Stickstoffgehalt beträgt 18 bis 21%. Bei trockener Aufbewahrung hält sich das Düngemittel gut ohne Zersetzung, aber mit Wasser werden Substanzen abgespalten und u. a. auch Ammoniak. Direkt vermag der Stickstoff im Kalkstickstoff nicht zu wirken, er muß erst in Ammoniak übergeführt werden, was verhältnismäßig schnell und leicht im Boden vor sich geht. Hierbei kann aber, ganz besonders auf kalkarmen und sauren Böden — Moorböden — ein giftiges Zwischenprodukt entstehen, wodurch das Wachstum der Pflanzen gestört wird. Es ist also Vorsicht geboten. Wo er verwendet werden soll, muß dies mindestens 10 bis 14 Tage vor der Saat geschehen. Auf Moorböden ist er nicht zu verwenden.

Als direktes Stickstoffdüngemittel kommt der Kalkstickstoff im Herzogtum bislang noch nicht in ausgedehntem Maße zur Anwendung. Andererseits ist der Kalkstickstoff unter den Landwirten sehr beliebt als Unkrautbekämpfungsmittel. Die Resultate der Hederichbekämpfung durch Kalkstickstoff lauten recht günstig.

Das zur Anwendung kommende Quantum zur Unkrautbekämpfung beträgt pro 1 Hektar etwa 150 bis 180 Pfund.

### 2. Die Phosphorsäuredünger.

#### a) Die Superphosphate.

Die Superphosphate werden durch Aufschließen phosphorsäurereicher Stoffe — Phosphorite, Koprolithe, Knochenasche und Knochen — mit Schwefelsäure dargestellt. Der Wert der Superphosphate beruht auf ihrem Gehalt an Phosphorsäure, die in Wasser löslich ist. Der Phosphorsäuregehalt pflegt zu schwanken zwischen 14 und 22%.

Anwendung. Die Superphosphate sind als Phosphorsäuredüngemittel in der Praxis beliebt. Sie finden zu sämtlichen Halmfrüchten, sowie zu Bohnen, Erbsen, Klee und den Hackfrüchten Verwendung. Auch können die Superphosphate für sämtliche Bodenarten benutzt werden, nur für leichte Sand- und Moorböden empfehlen sich andere Phosphate.

Zu Winterhalmfrüchten wird das Superphosphat hier kurz vor Beginn der Vegetation ausgestreut. Bei den Sommerhalmfrüchten wird es vor der Saat flach untergepflügt oder stark eingeeget. Die Anwendung zu den Hackfrüchten ist dieselbe wie bei den Sommerhalmfrüchten.

Zur Düngung der Grünländereien mit Phosphorsäure bevorzugt der oldenburger Landwirt besonders auf leichten Sand- und Moorböden andere Phosphate. In Gebieten mit schwerem Boden sind auch mit Superphosphat recht gute Erfolge erzielt worden.

Die Stärke der Superphosphatdüngung ist wiederum sehr verschieden. Man kann sagen, daß selten unter 3 dz und ebenso selten über 6 dz pro Hektar verwendet werden.

#### b) Das Thomasmehl oder die Thomasschlacke.

Das Thomasmehl ist ein Nebenprodukt bei der Herstellung von phosphorfremem Stahl. Die Gegenwart von Phosphor macht das Eisen brüchig, so daß bei der Fabrikation des Stahles der Phosphor zu entfernen gesucht werden muß. Nach einem Verfahren von Sidney Gilchrist Thomas geschieht dies vorteilhaft dadurch, daß man das geschmolzene Eisenerz in der mit einer aus Kalk ausgelegten Bessemerbirne (so nennt man den Behälter technisch) unter der Einwirkung eines heißen Luftstromes behandelt, wodurch der Phosphor oxydiert und zu Phosphorsäure überführt wird. Die Phosphorsäure verbindet sich mit dem Kalk zu einer Schlacke, die man Thomasschlacke nennt. Wird diese Schlacke gemahlen, so erhält man das Thomasmehl. Der Gehalt des Thomasmehls an Phosphorsäure und Kalk schwankt sehr. Nach vorliegenden Untersuchungen enthält es 12 bis 23% Phosphorsäure und 38 bis 60% Kalk. Das Thomasmehl enthält die Phosphorsäure in wasserunlöslicher, aber zum größten Teil in sogen. zitronensäurelöslicher Form, d. i. die Löslichkeit der Phosphorsäure in 2% Zitronensäure. Hiernach wird das Thomasmehl fast ausschließlich gehandelt. Neben dem Gehalt an zitronensäurelöslicher Phosphorsäure hat noch die Feinheit des Materials einen Einfluß auf die Wirkung des Thomasmehls. Der Landwirt muß demnach ein Thomasmehl mit hohem Feinheitsgehalt verlangen.

Anwendung. Von allen phosphorsäurehaltigen Düngemitteln wird das Thomasmehl im Herzogtum am meisten angewendet. Glänzende Erfolge sind zu jeder Frucht auf den verschiedensten Böden erzielt worden. Ganz besonders wirksam ist die Thomasmehlphosphorsäure auf unseren leichten Sand- und Moorböden. Auf schwerem Marschboden ist hier und da die Superphosphatphosphorsäure der Phosphorsäure im Thomasmehl in der Wirkung überlegen.

Die zur Anwendung kommenden Mengen an Thomasmehl pro Flächeneinheit ist verschieden. Ein großer Teil unserer Sand- und Moorböden wird jährlich pro 1 Hektar mit 6 bis 10 dz Thomasmehl gedüngt. Auf Neukulturen geht man sogar bis zu 12 und 15 dz pro Hektar. Die Anwendung zu Winterhalmfrüchten erfolgt spätestens 2 bis 3 Wochen vor der Saat. Zu Sommerhalmfrüchten, Hackfrüchten und Grünland wird das Thomasmehl schon im Winter obenauf gestreut.

#### c) Anderweitige Phosphate.

Außer den beschriebenen Phosphorsäuredüngemitteln finden im Herzogtum in geringem Umfange auch das Agrikulturphosphat und das Algierphosphat Anwendung. Ersteres steht in der



Wirkung weit hinter den Superphosphaten und dem Thomasmehl. Das Algierphosphat hat sich aber auf Moorboden recht gut bewährt.

### 3. Die Kalidünger.

Die hier als Kalidünger hauptsächlich in den Handel gelangenden Salze sind Kainit, Karnallit und das 20-, 30- und 40%ige Kalisalz. Während der Kainit und der Karnallit mit einigen anderen hier nicht weiter zu erwähnenden Rohsalzen die sog. Abraumsalze der Steinsalzbergwerke bilden, ist das 20-, 30- und 40%ige Salz ein durch Reinigung der Abraumsalze entstandenes Kalidüngesalz.

Der Kainit ist ein aus Magnesiumsulfat und Chlorkalium bestehendes Salz, das meist mit Kochsalz verunreinigt ist. Er enthält 12 bis 16% Kali.

Der Karnallit besteht aus Magnesiachlorid und Chlorkalium und führt 9 bis 12% Kali.

Das 20-, 30- und 40%ige Kalisalz wird, wie oben schon gesagt, hergestellt durch Reinigen der Rohsalze. Zu erwähnen ist hier, daß die hochprozentigen Kalisalze weniger Chloride enthalten als der Kainit und der Karnallit. Dies ist besonders wichtig, weil einige Pflanzen, wie die Kartoffeln, die Zuckerrüben und der Tabak, starke Chloridgaben nicht vertragen können. Bemerkenswert ist außerdem, daß durch eine Kalidüngung mit chlorhaltigen Rohsalzen eine allmähliche Entkalkung der Böden vor sich geht.

Anwendung können die Kalirohsalze wie die gereinigten überall zu jeder Frucht finden, doch wird sich ihre Auswahl nach den erörterten Gesichtspunkten zu richten haben. Von allen verschiedenen Arten der Kalidüngung ist diejenige in Form von Kainit im Herzogtum die bei weitem vorherrschende. Der Verbrauch an 40%igem Kalisalz wird in letzter Zeit immer größer. Zu den Hackfrüchten, ganz besonders auf Hochmoorboden, wird heute schon recht oft hochprozentiges Kalisalz verwendet statt Kainit und Karnallit. Auf den Gesamtverbrauch an Kalisalzen werden wir an einer anderen Stelle zurückkommen.

Die Höhe der Kaligaben sind sehr verschieden. Man geht aber wohl nicht fehl, wenn man sagt, daß unsere Sand- und Moorböden fast jährlich mit 5 bis 10 dz Kainit oder der entsprechenden Menge Kalisalz pro ha gedüngt werden. Die Zeit der Anwendung zu den Winterhalmfrüchten ist 3 bis 4 Wochen vor der Saat auf die Saatfurche. Hier und da werden die Kalidüngemittel auch direkt nach Aberntung der Vorrüchte in die Stoppeln gestreut. Zu den Sommerhalmfrüchten, den Hackfrüchten und den Grünländereien erfolgt die Kalidüngung fast regelmäßig im Winter.

Ein anderes Kalidüngemittel, das heute allerdings nur in ganz geringem Umfange im Herzogtum zur Anwendung kommt, ist

#### der Vulkan-Phonolith.

Einwandfreie Versuche seitens der Versuchsstation Oldenburg haben, in völliger Übereinstimmung mit denjenigen in den anderen Bundesstaaten, erwiesen, daß das Kali im Vulkan-Phonolith bei weitem nicht so gut wirkt, als das in den leichtlöslichen Kalisalzen — Kainit usw. Die Anwendung dieser Art der Kalidüngung ist daher nach dem heutigen Stande der Dinge unbedingt zu vermeiden.

### 4. Die Kalkdünger.

Bei der Düngung mit kalkhaltigen Düngemitteln handelt es sich nicht in erster Linie um eine Nahrungszufuhr für die Pflanzen, sondern um die indirekte Wirkung dieser Dungstoffe, wie Verbesserung der physikalischen Bodenbeschaffenheit, Aufschließung und Mobilisierung der im Boden schlummernden Mineralstoffe und stickstoffhaltigen Substanzen. Die ernährende Wirkung des Kalkes kommt erst in zweiter Linie in Betracht.

Die besonders für uns in Betracht kommenden Kalkdüngemittel sind der Ätzkalk, der Kalkmergel und der Mergel. Während sich ersterer für die schweren Böden eignet, empfiehlt es sich, für unsere leichteren Sandböden und Moorböden Kalkmergel und Mergel zu verwenden. Die Stärke der Kalkdüngung schwankt, je nach den Bodenverhältnissen, sehr. Gibt man auf Marschböden eine Kalkdüngung, so werden pro ha meistens 40 bis 50 dz Ätzkalk oder 50 bis 60 dz Mergel gestreut. Die Sandböden erhalten 20 bis 30 dz Ätzkalk oder 30 bis 50 dz Mergel. Unsere Moorböden werden fast ausschließlich mit Mergel gedüngt, und zwar mit 40 bis 50 dz pro ha. Daß die angegebenen Mengen an Kalkdüngemitteln nicht jährlich ausgestreut werden, dürfte genügend bekannt sein. Im allgemeinen kommen unsere Landwirte auf derselben Fläche alle 5 bis 7 Jahre mit einer Kalkdüngung.

Besonders wichtig sind die Kalkdüngemittel bei der Anlage von Neukulturen. Mit der Regulierung der Wasserverhältnisse des Bodens bildet die Kalkdüngung die Grundlage der Kultivierung unserer Ödländereien. Im Oldenburger Lande wird keine Neukultur angelegt, wo nicht eine Kalkdüngung vorausgeht.

### 5. Düngemittel mit Phosphorsäure- und Stickstoffgehalt.

#### a) Ammoniak-Superphosphat.

Die Mischungen des Superphosphats mit schwefelsaurem Ammoniak sind in der Landwirtschaft besonders beliebt geworden. Es lassen sich durch Mischen der beiden Dungstoffe alle möglichen Verhältnisse von Stickstoff zu Phosphorsäure herstellen. Von den Ammoniak-Superphosphaten befindet sich im Handel namentlich die Mischung mit 9% Stickstoff und 9% löslicher Phosphorsäure. Man kann aber auch, wie oben gesagt, andere Mischungen, z. B. mit 6% Stickstoff und 12% löslicher Phosphorsäure, kaufen.

Die Anwendung der Ammoniak-Superphosphate erfolgt zu Winterhalmfrüchten im Herbst oder kurz vor Beginn der Vegetation im Frühjahr und zwar als Kopfdünger, zu Sommerhalmfrüchten, besonders zu Hafer und zu Hackfrüchten, vor der Saat und werden, wenn eben möglich,



flach unterpflügt. Verbreitet ist die Anwendung des Ammoniak-Superphosphates auf Mähland und Weiden. Sowohl im Frühjahr als auch im Sommer — Mitte bis Ende Juli — sind mit diesem Dünger recht gute Erfolge erzielt worden. Die Stärke der Ammoniak-Superphosphatgaben richten sich nach der zu bauenden Frucht und nach dem Kulturzustand des Bodens. Im allgemeinen gibt man zu den Halmfrüchten —  $9 \times 9$  — 2 bis 4 dz, zu den Hackfrüchten, besonders Kartoffeln, 3 bis 6 dz und auf Grünland 3 bis 4 dz pro ha. Höhere Gaben kommen hier und da auch vor.

#### b) Der Guano.

Der Guano findet sich in ausgedehnten Ablagerungen an den Küsten und auf verschiedenen Küsteninseln Perus, Chiles und auch Afrikas und besteht zur Hauptsache aus den Exkrementen von Seevögeln, wie der Pelikane und Pinguine. Der in den Handel kommende Guano enthält meistens 7% Stickstoff, 14% Phosphorsäure und 1 bis 2% Kali.

Im allgemeinen sind die Nährstoffe im leicht zugänglichen Zustande vorhanden. Um die im Guano enthaltenen Nährstoffe noch leichtlöslicher zu machen, behandelt man den sog. Rohguano mit Schwefelsäure. Durch diese Behandlung werden die Nährstoffe im Rohguano aufgeschlossen und man erhält dann den bekannten aufgeschlossenen Guano, der sich in der Landwirtschaft großer Beliebtheit erfreut. Von den aufgeschlossenen Guano-Sorten ist die Marke „Füllhorn“ diejenige, die im Herzogtum am meisten Verwendung findet.

Anwendung. Angewendet wird der Peru-Guano hauptsächlich zu Sommerhalmfrüchten und zu Hackfrüchten. Besonders beliebt ist die Düngung der Kartoffeln mit Guano. Mit einer Düngung von 4 bis 6 dz Guano und 3 dz 40%iges Kalisalz zu Kartoffeln sind sehr gute Erfolge zu erzielen und auch erzielt worden.

#### c) Das Knochenmehl.

Das Rohmaterial zur Herstellung von Knochenmehl bilden, wie der Name schon sagt, Knochen. Je nach der Herstellungsart unterscheidet man „entleimte“, „gedämpfte“, „fermentierte“, „halbaufgeschlossene“ und „aufgeschlossene“ Knochenmehle. Der Gehalt an Phosphorsäure und Stickstoff ist sehr verschieden, je nach der Herkunft und der Verarbeitungsweise des Rohmaterials; er schwankt für Stickstoff zwischen 1 bis 4% und für Phosphorsäure zwischen 20 bis 28%.

Anwendung. Es eignet sich das Knochenmehl in der Hauptsache zur Düngung auf leichten, lockeren Böden, sowie auf humusreichen Moor- und Wiesenböden. Die Anwendung dieses Düngemittels ist im Herzogtum in den letzten Jahren zurückgegangen. Wo noch Knochenmehl angewendet wird, geschieht es zu Roggen, auf leichtem Boden und auf Grünlandereien.

### Der Verbrauch an künstlichen Düngemitteln im Herzogtum.

Wohl keine Maßnahme zur Steigerung der Ernteerträge im Oldenburger Lande hat an Ausdehnung so gewaltig zugenommen, als die der Anwendung der künstlichen Düngemittel. Die hauptsächlichsten Gründe hierfür liegen naturgemäß in der Notwendigkeit einer nach jeder Richtung rationellen und ausreichenden Düngung der vielen leichten und an sich armen Bodenarten (Moorböden) des Herzogtums für Erzielung von befriedigenden Erträgen und gleichzeitig in der enormen Steigerung des Umfanges der Kulturfläche als Folge der beständigen Erschließung jener Gebiete. In weit geringerem Grade dagegen sind an dem hohen Verbrauch künstlicher Düngemittel die schweren Böden, die Marschen, beteiligt. So begreiflich und berechtigt dies einerseits auch ist, so ist der sehr geringe Verbrauch doch wiederum nur insofern erklärlich, als deren günstige Wirkung und Rentabilität, ungeachtet der vorliegenden vielen einwandfreien Versuchsergebnisse und praktischen Erfahrungen, seitens vieler Landwirte immer noch bezweifelt bzw. direkt in Abrede gestellt wird. Einwandfreie Versuche haben aber gezeigt, daß es recht wohl möglich ist, auf bestem Grünland in der Marsch durch rationelle Düngung pro 1 ha 20 dz Heu mehr zu erzielen. Ganz besonders dankbar sind die Grodenländereien für künstliche Düngemittel. Unter anderem ist von der Versuchsstation Oldenburg auf diesen Ländereien durch die Anwendung von künstlichen Düngemitteln ein Mehrertrag im Werte von 100 bis 150 M. pro 1 ha erzielt worden. Hiernach ist es nicht mehr möglich, die künstliche Düngung auf Marschländereien als unrationell hinzustellen.

Genaue zahlenmäßige Angaben über den Verbrauch an künstlichen Düngemitteln im Herzogtum zu machen, ist, ausgenommen bei den Kalidüngemitteln, nicht gut möglich. Wir haben aber doch gute Anhaltspunkte über den Verbrauch an den künstlichen Düngestoffen in der Zunahme an Düngemitteluntersuchungen seitens der Versuchs- und Kontrollstation und in dem vermehrten Umsatz der „Landwirtschaftlichen Zentralgenossenschaft“ Oldenburg.

Es gelangten in der Versuchs- und Kontrollstation an künstlichen Düngemitteln zur Untersuchung:

1907:	2734	Proben (hiervon 2523	Thomasmehl)
1908:	3537	„	3264
1910:	4783	„	4037
1912:	6156	„	4726

Diese Zahlen zeigen eine starke Zunahme der Untersuchungen und lassen gleichzeitig erkennen, daß unter den Landwirten die großen Vorteile und die dringende Notwendigkeit der Untersuchung der künstlichen Düngemittel auf ihren wirklichen Düngewert und ihre Preiswürdigkeit erfreulicherweise mehr und mehr erkannt werden.

Die Zunahme des Umsatzes an künstlichen Düngemitteln seitens der „Landwirtschaftlichen Zentralgenossenschaft“ ergibt sich klar aus ihren Jahresberichten. Derselbe betrug in Ztr.:



	1906	1910	1912
Thomasphosphatmehl . . . . .	209 220	326 156	430 284
Kalidünger . . . . .	229 538	319 640	417 533
Schwefelsaures Ammoniak . . . . .	—	7 658	11 032
Superphosphat . . . . .	7 044	10 812	10 439
Chilialpeter . . . . .	4 300	7 958	10 426
Guano . . . . .	4 620	6 505	9 083
Knochenmehl . . . . .	11 262	11 120	4 972
ferner an:			
Düngeralkali . . . . .	96 735	156 306	131 837
Mergel . . . . .	26 656	38 767	69 940

Wenn die vorstehenden Zahlen auch keinen genauen Aufschluß über die Zunahme des Verbrauchs an künstlichen Düngstoffen im Herzogtum geben, so lassen sie doch eine allgemeine Verbrauchssteigerung klar erkennen. Des weiteren ergibt sich aus der Übersicht, daß die Zahl der Landwirte, die sich die Vorteile des ihnen so erleichterten Bezuges von Düngemitteln usw. durch die Konsumvereine sichern, in ständigem bedeutendem Wachsen begriffen ist.

Entsprechend den vorwiegend leichten Böden und den großen, ständig wachsenden Flächen an Wiesen und Dauerweiden ist der Verbrauch an Thomasphosphatmehl und Kalidünger am größten. Dr. Dübbers schätzt den durchschnittlichen Thomasmehlverbrauch in Oldenburg auf 130 bis 140 kg Thomasmehl auf den ha, entsprechend 20 bis 22 kg Phosphorsäure. Dabei sind Ämter, die ganz besonders große Mengen verwenden, so Cloppenburg, Wildeshausen mit weit über 300 kg Thomasmehl, entsprechend mehr als 50 kg Phosphorsäure jährlich auf 1 ha. Der Reichsdurchschnitt dürfte etwa 45 bis 50 kg Thomasmehl pro ha betragen. Über den Verbrauch an Kali werden weiter unten noch besondere Angaben gemacht werden.

Von den Stickstoffdüngemitteln halten sich das schwefelsaure Ammoniak und der Chilialpeter im Gesamtverbrauch ungefähr das Gleichgewicht. Die Verwendung des Superphosphats, des Guanos und ganz besonders der Kalkdüngemittel ist in ständigem Steigen begriffen. Der Umsatz an Kalkstickstoff ist nicht aufgeführt. Sicher ist aber, daß sich dieses Stickstoffdüngemittel in den letzten Jahren neben den altbewährten und beliebten N-Düngern mehr und mehr Eingang verschafft hat, hauptsächlich in Anbetracht der vielfach beobachteten durchgreifenden Wirkung hinsichtlich der Unkraut- spez. der Hederich-Bekämpfung.

Im Gegensatz zu all diesen Düngemitteln zeigt sich hinsichtlich des Verbrauches an Knochenmehl mit großer Einheitlichkeit ein allgemeiner Rückgang.

Was den Verbrauch an Kalidüngemitteln anlangt, so lassen sich hierüber genauere Angaben machen. Nach den Feststellungen des Kalisyndikats G. m. b. H. über den Kaliverbrauch in den einzelnen Bundesstaaten des Deutschen Reiches war der Verbrauch im Herzogtum in den letzten 13 Jahren wie in der Tabelle angegeben:

Amt	Jahresverbrauch dz Kali			Verbrauch auf 1 qkm landwirtschaftlicher Anbaufläche in kg Kali		
	1900	1910	1912	1900	1910	1912
Oldenburg . . . . .	2 658	8 515	11 069	1 021	2 982	3 877
Elsfleth . . . . .	227	747	1 131	102	336	509
Delmenhorst . . . . .	1 512	7 024	8 164	759	3 442	4 001
Westerstede . . . . .	1 559	7 440	10 141	859	3 837	5 231
Friesoythe . . . . .	1 400	4 370	6 787	904	3 409	5 292
Varel . . . . .	930	4 674	6 792	396	1 911	2 777
Brake . . . . .	600	2 900	3 613	294	1 416	1 764
Butjadingen . . . . .	300	2 300	2 857	128	985	1 223
Jever . . . . .	160	964	1 183	47	281	345
Wildeshausen . . . . .	1 918	6 493	8 526	1 556	4 998	6 564
Vechta . . . . .	3 444	10 465	13 632	931	2 632	3 449
Cloppenburg . . . . .	4 637	14 458	19 522	1 739	4 538	6 127
im Herzogtum . . . . .	19 345	70 290	93 417	666	2 407	3 218
in Preußen . . . . .	957 998	2 843 979	3 657 553	415	1 235	1 589
im Deutschen Reich . . . . .	1 177 121	3 595 157	4 633 856	334	1 026	1 322

Diese Zahlen zeigen zur genüge, wie enorm der Kaliverbrauch in dem angegebenen Zeitraum zugenommen hat. Besonders hoch ist der Mehrverbrauch in den Ämtern Wildeshausen, Cloppenburg, Westerstede, Friesoythe und Varel. Das Amt Wildeshausen hat mit 6564 kg Kali pro 100 ha Anbaufläche den höchsten Verbrauch in ganz Deutschland.

Nächst dem Herzogtum, mit dem höchsten Verbrauch von 3218 kg Kali pro qkm Anbaufläche unter allen Bundesstaaten, folgen die Provinz Posen mit 2442 kg, das Herzogtum Anhalt mit 2303 kg, die Provinz Brandenburg mit 2204 kg pro qkm.



Von den verschiedenen Arten der Kalidüngung ist diejenige in Form von Kainit die bei weitem vorherrschende. Der Verbrauch an 40%igem Kalisalz hat neuerdings zugenommen. Es findet auf der Geest besonders Anwendung beim Hackfruchtbau und auf Hochmoor zu sämtlichen Kulturpflanzen.

Alles in allem genommen ist der Verbrauch an künstlichen Düngemitteln im Herzogtum Oldenburg recht hoch. Es unterliegt aber keinem Zweifel, daß derselbe auch in Zukunft noch erheblich steigen wird.

Der große Verbrauch an künstlichen Düngstoffen der verschiedensten Art ist auf die Entwicklung der oldenburgischen Landwirtschaft nicht ohne Einfluß geblieben. Alte Heide- und Moorflächen, die früher nutzlos dalagen, sind kultiviert und in ertragreiches Ackerland und Grünland umgewandelt. Schätzungsweise werden in Oldenburg gegenwärtig jährlich 4 bis 5000 ha Ödland kultiviert. Auch unsere alten Kulturländereien, besonders in den Geest- und Moorgebieten, sind erst durch die Anwendung der künstlichen Düngemittel zu hoher Kultur gebracht. Wenn auch die bessere Bodenbearbeitung, die Verwendung besseren Saatgutes resp. Sorten, und zweckmäßigere Fruchtfolge einen großen Einfluß auf die Ernteerträge haben, so ist doch nicht zu verkennen, daß die gute und richtige Düngung das Fundament der Ertragssteigerung bildet.

Stünden heute der oldenburgischen Landwirtschaft die künstlichen Düngemittel nicht zur Verfügung, so wäre es ihr nicht möglich, soviel Rauhfuttermittel sowie Weidegras zu produzieren, als sie zur Ernährung des gewaltigen Viehstapels unbedingt bedarf. Es haben somit die künstlichen Düngstoffe auch auf die Entwicklung resp. Ausdehnung der Viehzucht günstig eingewirkt.

Indirekt haben die künstlichen Düngemittel und ihre richtige Anwendung auch einen Einfluß auf die Zunahme der Bevölkerung des Landes ausgeübt. Durch die Kultivierung der Ödlandereien, die eigentlich erst möglich wurde nach dem Bekanntwerden der künstlichen Düngstoffe, wurden neue Arbeitsgebiete für arbeitsfreudige Landwirte geschaffen, wodurch die Gesamtproduktion an Nahrungsmitteln nicht unerheblich stieg. Mit der Zunahme in der Produktion an Nahrungsmitteln nimmt naturgemäß auch die Bevölkerung zu. Kurzum: „Die künstlichen Düngemittel haben auf die Entwicklung der Oldenburgischen Landwirtschaft und des Oldenburger Landes überhaupt den denkbar größten Einfluß gehabt und haben ihn auch heute noch“.

Zur Anschaffung empfohlen!

Die **Kunstdüngemittel** und ihre Anwendung in der mod. Landwirtschaft. Reich illustr. Preis brosch. M. 2.—; geb. M. 2.50  
In leichtverständlicher Weise werden die gebräuchlichsten Kunstdüngemittel, ihre richtige Anwendung, sowie ihre nachweisbare hohe Rentabilität im Betriebe des rechnenden Landwirtes geschildert.

# Niekammers Güteradreßbücher

Verzeichnisse der Rittergüter und größeren Güter und Bauernhöfe

Bisher erschienen folgende Bände:

- |  |  |   |
|--|--|---|
| Band I. Pommern<br>1914. 4. Auflage. Preis geb. 12 M.                                | Band V. Provinz Sachsen<br>1913. 2. Aufl. Preis geb. 14 M.     | Band X. Provinz Westfalen<br>1909. Preis gebunden 13 M.   |
| Band II. Westpreußen<br>1912. 2. Auflage. Preis geb. 10 M.                           | Band VI. Provinz Posen<br>1913. 2. Aufl. Preis geb. 11 M.      | Band XI. Herzogt. Oldenburg<br>1914. Preis gebunden 12 M. |
| Band III. Ostpreußen<br>1913. 2. Auflage. Preis geb. 13 M.                           | Band VII. Prov. Brandenburg<br>1914. 2. Aufl. Preis geb. 13 M. | Band XII. Rheinprovinz<br>1914. Preis gebunden 12 M.      |
| Band IV. Mecklenburg-<br>Schwerin und Strelitz<br>1908. 2. Auflage. Preis geb. 11 M. | Band VIII. Prov. Hannover<br>1908. Preis gebunden 11 M.        | Band XIII. Herzogtum Anhalt<br>1914. Preis gebunden 7 M.  |
|  | Band IX. Königr. Sachsen<br>1910. Preis gebunden 13 M.         |   |

Reichenbachsche Verlagsbuchhandlung in Leipzig. Gegr. 1833



# Verzeichnis

der

## größeren Höfe und Güter

im

### Herzogtum Oldenburg



**Zur Beachtung:** Die Auführung der einzelnen Betriebe dürfte ohne weiteres für jeden Leser verständlich sein. Bemerket sei nur, daß ein **Z.** in der letzten Spalte der linken Seite die Größe **zu-**gepachteter Flächen angibt, ein **V.** an der gleichen Stelle etwa **abverpachtete** Flächen. Alle übrigen Abkürzungen dürften durch die Bemerkungen am Kopfe jeder Seite genügend erklärt sein.



Name der Gemeinde Bauerschaft = B., Dorf = D., Ortschaft = O., Häusergruppe — Wohnplatz = H.	Grund- steuer- Rein- ertrag M	Größe in Hektaren (abgerundet)							Viehstand					Angaben aller industriellen An- lagen und Fern- sprech-Anschlüsse
		Summa	Acker inkl. Gärten	Wiesen und Weiden	Holzungen	Unland Hofrains, wege usw.	Wasser	Pferde	Rindvieh		Schafe	Schweine		
<b>Brake, Stadtgemeinde:</b>														
Boitwarden, Hof .....	2928	40	39	—	—	—	1	8	58	18	4	15	⇒ Brake 382	
do. Hof .....	1964	43	43	—	—	—	—	2	40	12	4	12	Ziegelei,eteil. an Gen.-Molkerei	
Boitwardergroden, Hof .....	2801	39	39	—	—	—	—	—	—	—	—	—		
<b>Brake, Sände .....</b>	5593	120	120	—	—	—	—	—	—	—	—	—		
do. Domäne Harrier- Sand, Hof .....	?	80	80	—	—	—	—	18	100	12	—	4		
Fünfhausen, Hof .....	864	19,7	18,7	—	—	—	1	4	—	—	—	—	⇒ Brake 376 Ziegelei	
Klippkanne, Hof .....	2817	40	40	—	—	—	—	5	51	22	—	13	⇒ Brake 398	
Rosenburg, Hof .....	3505	* 62	3   59	—	—	—	—	9	36	24	6	18	⇒ Brake 378 * Z.: 14 ha	
<b>Dedesdorf, Gemeinde:</b>														
B. Buttel, Hof .....	1121	* 23	3   20	—	—	—	—	2	40	11	9	6	* Z.: 4 ha	
do. Hof .....	1810	51,3	43	0,3	8	—	—	6	57	14	20	8		
H. Eljewarden, Hof .....	801	14	14	—	—	—	—	2	20	7	18	7		
H. Indiek, Hof .....	2885	47,3	47,3	—	—	—	—	11	56	13	13	10	⇒ Stotel 23	
O. Schwingenburg, Hof ..	1047	22,5	22,5	—	—	—	—	2	37	8	14	10		
B. Dedesdorf, Hof .....	2336	* 36	36	—	—	—	—	4	45	14	12	14	* V.: 2 ha	
do. Hof .....	1045	32	32	—	—	—	—	—	—	—	—	—		
do. Hof .....	1572	27	27	—	—	—	—	—	—	—	—	—		
do. Hof .....	3614	103	103	—	—	—	—	—	—	—	—	—		
H. Oldendorf, Hof .....	1804	28	28	—	—	—	—	—	—	—	—	—		
B. Eidewarden, Hof .....	4116	30	30	—	—	—	—	22	32	14	—	7	⇒ Dedesdorf 2	
do. Hof .....		70	70	—	—	—	15						63	12
Eidewarden-Plate, Domäne.	830	22	22	—	—	—	—	—	—	—	—	—		
B. Maihausen, Hof .....	2953	52	52	—	—	—	—	10	80	16	8	8		
do. Hof .....	1119	* 19,4	19,4	—	—	—	—	3	29	6	5	4	⇒ Dedesdorf 7 * Z.: 3 ha, V.: 0,5 ha	
do. Hof .....	1001	* 18	18	—	—	—	—	3	44	13	10	10	⇒ Dedesdorf 7 * Z.: 9 ha	
H. Nordhalen .....	983	17	17	—	—	—	—	—	—	—	—	—		
B. Overwarfe, Hof .....	1932	39	39	—	—	—	—	4	52	18	16	17		
do. Hof .....	2080	37	5   32	—	—	—	—	5	46	11	6	24		
do. Hof .....	1537	* 27	27	—	—	—	—	1	15	7	6	2	* V.: 14 ha	
do. Hof .....	1264	* 21	21	—	—	—	—	3	30	9	7	13	* Z.: 1,5 ha, V.: 2,5 ha	
do. Hof .....	5973	102	102	—	—	—	—	—	—	—	—	—		
do. Stückländereien ..	3270	52	52	—	—	—	—	—	—	—	—	—		
do. Hof .....	1354	23	23	—	—	—	—	—	—	—	—	—		
do. Hof .....	2100	45	45	—	—	—	—	4	48	10	24	6		
B. Reitmoor, Hof .....	931	25	25	—	—	—	—	—	20	1	3	15		
do. u. Schwingenfeld, Hof .....	1305	35	35	—	—	—	—	—	—	—	—	—	⇒ Stotel 10	
B. Ueterlande, Hof .....	5208	84	84	—	—	—	—	10	44	16	5	38	⇒ Stotel 15	
do. Hof .....	2292	41	41	—	—	—	—	4	9	5	4	6		
do. Luhneplate, Hof ..	33228	869	813	—	—	—	56	—	—	—	—	—	⇒ Bremerhaven 1726	
do. Hof .....	674	13	13	—	—	—	—	6	21	10	6	5		
do. Hof .....	1124	23	—	—	—	—	—	—	—	—	—	—		
do. Hof .....	1298	23	23	—	—	—	—	5	18	7	6	7		

**Brake.**

Brake.

Name des Besitzers	Name des I. Pächters II. Verwalters	Post-, Telegraphen- und Eisenbahnstation mit Angabe der Entfernung		Kirchspiele a) evangel. b) kathol.	I. Standesamts- bezirk II. Gendarmerie- station	Sitz des Amts- gerichts
		km				
Johann Heinr. Karl Addicks Garlich Fischbeck Frau Komm.-Rat Bockhoff geb. Heye Staatsgut Staatsgut	I. Wilh. Fischbeck 24 ha einz. verp.	2,5	Brake P. T. E.	a. Golzwarden	I. Brake II. do.	Brake
Emil Hugo Syamken	I. Bernh. Thümler	0,5 0,9	Brake P. T. E. Brake P. T. E.	a. Brake	I. Brake II. do.	do.
Nik. Diedr. Wilh. Kloppenburg Heinr. Georg Addicks	I. 47 ha einz. verp.	1,7	Brake P. T. E.	a. Golzwarden	I. Brake II. do.	do.
Joh. Hinr. Borrmann Georg Innecken Georg Carl Wohlers Friedr. Lünschen Carl Goldenstedt Emil Addicks Christ. Friedr. Gust. Innecken Pfarre zu Dedesdorf Staatsgut Frau Friedr. Dresselhaus } Georg Lünschen Krongut	I. Einz. verpachtet I. do. I. do. I. do.	1,5 5,0	Dedesdorf P. T. E. Kleinsiel E. Holte E.	a. Dedesdorf	I. Dedesdorf II. do.	do.
Joh. Chr. Knabbe Joh. Christ. Pecksen	I. Einz. verpachtet I. Einz. verpachtet	0,4 2,0 4,0 3,0	Dedesdorf P. T. Kleinsiel E. Dedesdorf P. T. Kleinsiel E.	a. Dedesdorf	I. Dedesdorf II. do. I. Dedesdorf II. do.	do. do.
L. Heinr. Tienken	I. Einz. verpachtet	2,0 3,5 2,5	Dedesdorf P. T. Kleinsiel E. Holte E.	a. Dedesdorf	I. Dedesdorf II. do.	do.
Booke Hannken, Oldendorf Heinr. Dierssen Carl August Ganten	I. Einz. verpachtet I. August Gerdes	1,0 4,0	Dedesdorf P. T. Holte E.	a. Dedesdorf	I. Dedesdorf II. do.	do.
Georg Diedrich Hannken Joh. Christ. Hannken jr. Friedr. Wilh. Jacobs Frau Amalie E. S. Oetjen- Thien in Borgstede Frau Claus Weiland, Lanhusen Carsten Wilkens Carl Fr. Fixsen in Neuenlande	I. Einz. verpachtet I. Einz. verpachtet I. 23 ha einz. verp. II. Albrecht Böse	1,5 11,4	Ueterlande P. T. Wulsdorf E.	a. Dedesdorf	I. Dedesdorf II. do.	do.
Rud. Honnen in Schwegen Friedrich Haxsen	Wird von Schwegen aus bewirtschaftet	6,0 6,5	Büttel, Kr. Geestemünde P. T. E. Stotel P. T. Büttel E. Ueterlande P. T. Wulsdorf E. Kleinsiel E.	a. Dedesdorf	I. Dedesdorf II. do.	do.
Joh. Diedr. Haxsen D. N. C. v. der Hellen's Erben	I. 32 ha einz. verp. I. Einz. verpacht. II. Bruno v. der Hellen, Gutsbes.	10,2 4,0 8,0	Ueterlande P. T. Wulsdorf E. Dedesdorf P. T. Wulsdorf E.	a. Dedesdorf	I. Dedesdorf II. do.	do.
Joh. Hinrich Hoffmann Betha Pecksen in Fleeste Frau Claus Weiland, Lanhusen	I. Einz. verpachtet	— 10,2	Ueterlande P. T. Wulsdorf E.			



Name der Gemeinde Bauerschaft = B., Dorf = D., Ortschaft = O., Häusergruppe - Wohnplatz = H.	Grund- steuer- Rein- ertrag A	Größe in Hektaren (abgerundet)							Viehstand					Angaben aller industriellen An- lagen und Fern- sprech-Anschlüsse
		Summa	Acker inkl. Gärten	Wiesen und Weiden	Holzungen	Unland Heide, Wege usw.	Wasser	Pferde	Rindvieh		Schafe	Schweine		
									über- haupt	davon Kühe				
<b>Dedesdorf, Gemeinde;</b>														
B. Wiemsdorf, Hof .....	2681	45	45	—	—	—	2	33	10	9	—			
do. Hof .....	874	16	16	—	—	—	8	68	16	12	61	* Z.: 7,2 ha, V.: 1,9 ha		
do. Hof .....	2076	* 35	35	—	—	—	2	21	6	7	9			
do. Hof .....	1118	24	24	—	—	—	4	24	10	13	16			
<b>B. Wiemsdorf-Minneort,</b>	1844	32	32	—	—	—	4	24	10	13	16			
do. do. Hof .....	4836	* 80	80	—	—	—	4	35	9	—	14	* 43 ha. einz. verp.		
<b>Golzwarden, Gemeinde:</b>														
B. Boitwarden, Hof .....	2787	* 56	56	—	—	—	2	70	15	—	6	* V.: 20 ha		
B. Boitwardergroden, Hof .	2431	34	34	—	—	—	4	45	12	5	10	Bet. a. Gen.-Molker.		
<b>H. Sinaburg, Hof .....</b>	2015	29	29	—	—	—	3	49	12	—	4			
do. Hof .....	3690	63	63	—	—	—	—	—	—	—	—			
<b>B. Golzwarden, Hof .....</b>	2807	42	42	—	—	—	2	36	10	6	5			
do. Hof .....	700	* 10	9	—	—	1	—	25	8	3	18	* Z.: 5 ha		
do. Hof .....	4197	60	60	—	—	—	3	64	10	2	26			
do. Hof .....	1754	27	27	—	—	—	—	—	—	—	—			
do. Hof .....	1354	19	18	—	—	1	6	61	10	5	12			
<b>O. Golzwarderalteideich</b>														
Hof .....	2531	35	35	—	—	—	5	39	12	—	6			
do. Hof .....	814	19,5	19,5	—	—	—	3	32	8	5	2			
do. Hof .....	6622	94	94	—	—	—	6	75	16	5	12			
do. Hof .....	1026	14	14	—	—	—	1	25	8	—	3			
<b>O. Golzwardersiel, Hof..</b>	1884	26	26	—	—	—	3	31	10	—	8			
do. Hof .....	1011	14	14	—	—	—	1	24	8	9	19			
<b>D. Golzwarderworp, Hof</b>	4076	57	57	—	—	—	6	66	16	—	88	⇒ Brake 423		
do. Hof .....	1990	29	29	—	—	—	5	38	12	—	16	⇒ Brake 468		
do. Hof .....	1264	* 20	20	—	—	—	2	50	8	—	14	⇒ Brake 363		
do. Hof .....	916	13	13	—	—	—	—	—	—	—	—	* Z.: 5 ha		
do. Hof u. Anteil in Gem. Strückhausen	874	23,5	23,5	—	—	—	—	—	—	—	—	⇒ Brake 492		
?	?	11,8	11,8	—	—	—	—	—	—	—	—			
<b>H. Helkenburg, Hof ...</b>	?	12	12	—	—	—	—	25	15	—	31			
<b>O. Schnappe, Hof .....</b>	1044	* 14	14	—	—	—	3	30	8	—	4	* Z.: 6 ha		
do. Hof .....	3736	* 49	49	—	—	—	5	61	14	11	12	* V.: 8 ha		
<b>B. Schmalenfleth, Hof ....</b>	3331	55	55	—	—	—	—	—	—	—	—			
do. Hof .....	1438	22	22	—	—	—	2	25	10	2	4			
do. Hof .....	1960	* 27	27	—	—	—	4	44	10	2	11	* V.: 3,5 ha		
do. Hof .....	2260	32	32	—	—	—	1	7	3	—	4			
do. Hof .....	1771	26	26	—	—	—	2	27	20	—	2			
do. Hof .....	1370	20	20	—	—	—	—	—	—	—	—			
<b>O. Schmalenflether-Hof</b>	1965	29	29	—	—	—	—	—	—	—	—			
<b>O. Schmalenflether- worp, Hof</b>	3788	* 51	50	—	—	1	† 2	75	8	6	8	* Z.: 4 ha, V.: 17,5 ha einzeln verpacht. † u. 4 Fohlen		
do. Hof .....	977	13	13	—	—	—	—	—	—	—	—			
do. Hof .....	1682	23	23	—	—	—	4	35	10	2	19			
do. Hof .....	2048	28	28	—	—	—	1	—	—	—	2			
do. Hof .....	2170	* 30	30	—	—	—	3	41	13	—	9	⇒ Brake 487		
do. Hof .....	3196	* 45,7	4,6 41,1	—	—	—	2	67	17	2	7	* Z.: 3,5 ha, V.: 9 ha * V.: 2,5 ha		
<b>Hammelwarden, Gemeinde:</b>														
<b>B. Hammelwarden, Hof....</b>	2460	* 34	5 29	—	—	—	7	28	5	—	18	* V.: 12 ha		
do. Hof .....	2004	28	28	—	—	—	3	41	6	8	12			
do. Hof .....	1074	* 14	14	—	—	—	—	10	6	—	4	* V.: 10 ha		
do. Hof .....	1826	24	24	—	—	—	—	—	—	—	—			



Name des Besitzers	Name des I. Pächters II. Verwalters	Post-, Telegraphen- und Eisenbahnstation mit Angabe der km Entfernung		Kirchspiele a) evangel. b) kathol.	I. Standesamts- bezirk II. Gendarmerie- station	Sitz des Amts- gerichts
		km	Entfernung			
Johann Eylers	I. 32 ha einz. verp.					
Joh. Fr. Stender		} 2,0 3,5	Dedesdorf P. T. Kleinensiel E.	a. Dedesdorf	I. Dedesdorf II. do.	Brake
Joh. Carl Fr. u. Fr. Carl Emil Wilkens						
Frau Friedrich Haxsen in Ueterlande	I. Georg Gerken					
Fr. Heinr. Schmidt	I. Adolf Schmidt					
Alb. Joh. Addicks		} 2,5 1,0	Brake P. T. E. Golzwarden			
Joh. Heinr. Karl Addicks in Boitwarden	I. Friedr. Grabhorn					
Hinr. Addicks' Wwe.	I. Elimar Addicks	} 1,0 —	Golzwarden do. P. T. E.	a. Golzwarden	I. Golzwarden II. Brake	do.
Heinr. Gerh. Leonhard Wulf	I. Johann v. Thülen u. andere I. Teilw. einz. verp.					
Hinr. Elimar Ahting		} —	Golzwarden P. T. E.			
Gerhard Blohm	I. H. Peters					
Frau Johs. Grünwald	I. Einzeln verp.					
Kirchengem. Golzwarden						
Adolf Töllner						
Eduard Bruns	I. Emil Bruns	} 1,0	Golzwarden P. T. E.			
Ed. Fr. Ummo Lübben	I. Gerhard Siemer					
Rud. Friedr. Schnitger	I. Heinr. Möllenberg					
Joh. D. Fischbeck		} 1,5	Golzwarden P. T. E.			
Hinr. Hellmers	I. Hinr. Schröder					
Bernh. Achgelis	I. Heinr. Achgelis u. 3 Mitpächter					
Joh. Hinr. Addicks	I. Wilh. Addicks	} 2,0	Golzwarden P. T. E.			
D. Georg Morisse						
Joh. Stuhr	I. Einz. verpacht.					
Gesine Magdalene Tantzen	I. Einz. verpacht.					
Albert Addicks		} 1,0 0,5	Golzward. P. T. E. Golzwarden	a. Golzwarden	I. Golzwarden II. Brake	do.
Ed. Fr. Coldewey						
Hinr. Hellmers						
Georg Ahting i. Düddingen b. Rodenkirchen	I. Einz. verpacht.					
Georg Ad. Ahting		} 2,5 2,0	Golzwarden P. T. Sürwürden E.			
Heinr. Syabbe Ahting	I. Teilw. einz. verp.					
Aug. Wilh. Fischbeck	I. Herm. Bädeker					
Frau Gust. Heinr. Fischbeck	I. Einz. verpacht.					
Fr. Ummo Syassen Ww.	I. Einz. verpacht.					
Georg Ahting	I. Einz. verpacht.					
Johanna Annette Becker	I. Theodor Cordes					
Fritz Engelke u. Friedrich Ernst Heyne Ww.	I. Einz. verpacht.	} 3,5 2,0	Golzwarden P. T. Sürwürden E.			
Frau Eduard Meinen	I. Wern. Fischbeck					
Joh. Anton Fischbeck	I. Einz. verpacht.					
Hinr. Friedr. Adalb. Hod- derßen, Gemeindevorsteher						
Ummo Lübben	I* Fr. Tönjes					
Theod. Köster		} 1,0 2,0 1,0	Kirchhammel- warden P. T. E. Kirchhammel- warden P. T. E. Kirchhammel- warden P. T. E.	a. Hammelwar- den	I. Hammelwar- den II. Brake [den	do.
Georg Theod. Lürßen	I. Joh. Steil					
Georg Heinrich Menke	I. f. 4 ha Gerh. Hullmann					
Pastorat zu Hammelwarden	I. Einz. verpacht.					



Name der Gemeinde Bauerschaft = B., Dorf = D., Ortschaft = O., Häusergruppe - Wohnplatz = H.	Grund- steuer- Rein- ertrag .	Größe in Hektaren (abgerundet)							Viehstand					Angaben aller industriellen An- lagen und Fern- sprech-Anschlüsse
		Summa	Acker inkl. Gärten	Wiesen und Weiden	Holzungen	Unland Horsname, Weg u. v.	Wasser	Pferde	Rindvieh			Schafe	Schweine	
									über- haupt	davon Kühe	davon Kälber			
<b>Hammelwarden, Gemeinde;</b>														
<b>B. Hammelwarder Außen- deich, Hof</b> .....	2195	* 39	3	35	—	1	—	6	56	18	5	20	⇒ Brake 412 * Z.: 5 ha, V.: 10 ha	
do. Hof .....	1623	26	1	25	—	—	—	3	33	8	—	6		
do. Hof .....	1051	25,5	2	23,5	—	—	—	6	40	7	4	15		
do. Hof .....	883	12	—	12	—	—	—	—	—	—	—	—		
do. Hof .....	1612	* 30	3	27	—	—	—	9	60	12	6	12	Erdgasanlage * Z.: 8 ha, V.: 2 ha	
do. Hof .....	1976	32	1	31	—	—	—	4	43	8	—	12		
do. Hof .....	1014	22	3	19	—	—	—	5	38	9	2	18		
do. Hof .....	1446	24,5	2	22,5	—	—	—	2	42	12	—	12		
do. Hof .....	1076	23	3	20	—	—	—	7	37	10	3	10		
do. Hof .....	1601	25	2	23	—	—	—	16	34	8	4	10	⇒ Brake 409. Pferdehandel	
do. Hof .....	1153	* 20	1	19	—	—	—	2	25	7	—	24	* 7 ha einz. verpacht.	
do. Hof .....	1088	27	3	24	—	—	—	5	38	9	1	8		
do. Hof .....	1520	* 25	3	22	—	—	—	4	44	10	5	8	* Z.: 5 ha	
<b>B. Harrierwarp, Hof</b> .....	810	18	3	15	—	—	—	2	32	10	—	—		
do. Hof .....	1067	23	2	20	—	—	1	4	24	8	2	7		
do. Hof .....	1606	* 32	1	30	—	—	1	7	50	11	3	27	* Z.: 1,3 ha, V.: 3 ha	
do. Hof .....	884	23	2	21	—	—	—	2	29	12	2	10		
do. Hof .....	?	58	3	55	—	—	—	6	71	12	—	16	⇒ Brake 415	
do. Hof .....	1262	27	3	24	—	—	—	3	39	8	3	20		
<b>B. Käseburg, Dampfziegelei.</b>	1110	20	—	19	—	—	1	2	—	—	—	—	⇒ Brake 474 Dampfziegelei	
<b>B. Meyershof:</b>													⇒ Brake 303	
<b>H. Wittbeckersburg, Gut</b>	4471	62	—	62	—	—	—	—	—	—	—	—		
do. Hof .....	4053	54	—	54	—	—	—	—	—	—	—	—		
do. Hof .....	3903	56	—	56	—	—	—	7	72	18	9	22		
<b>B. Norderfeld, Hof</b> .....	912	21	2	19	—	—	—	3	23	4	—	13		
do. Hof .....	1535	57	—	56	—	—	1	6	80	15	5	40		
do. Hof .....	851	14	—	14	—	—	—	9	53	7	—	17		
<b>B. Oberhammelwarden: Hammelwardersand, Do- mäne, davon verpachtet:</b>	20720	422	—	—	—	—	—	—	—	—	—	—		
—	97	—	60	* 5	32	—	—	3	90	—	—	—	* Obstplantagen	
—	* 105	19	80	—	4	2	29	125	7	—	—	8	⇒ Aschwarden 2	
—	13	—	—	—	—	—	4	12	4	—	—	7	* Z.: 10 ha	
—	109	20	80	5	2	2	35	142	18	—	—	8	⇒ Aschwarden 1	
<b>O. Oberhammelwarden, Hof u. Purries- brücke, Hof</b>	3935	* 50	50	—	—	—	—	4	50	10	8	18	* V.: 30 ha	
do. Hof .....	871	11	11	—	—	—	—	—	—	—	—	—		
do. Hof .....	1027	13	13	—	—	—	—	3	34	9	4	18		
do. Hof u. Pachtung Förplate	4145	* 51	51	—	—	—	—	5	20	7	—	200	⇒ Elsfleth 212 * Z.: 7 ha	
do. Hof .....	?	† 51	—	—	—	—	—	—	—	—	—	—	† etw. 25 ha weiter verpachtet	
do. Hof .....	1271	15	15	—	—	—	—	—	—	—	—	—		
do. Hof .....	904	* 13	13	—	—	—	—	2	28	7	3	10	* Z.: 2 ha	
do. Hof .....	833	* 12	—	12	—	—	—	6	42	18	—	10	* Z.: 17 ha	
do. Hof .....	1316	19	19	—	—	—	—	5	65	14	—	12		
do. Hof .....	952	13	13	—	—	—	—	—	—	—	—	—		

Name des Besitzers	Name des I. Pächters II. Verwalters	Post-, Telegraphen- und Eisenbahnstation mit Angabe der km Entfernung	Kirchspiele a) evangel. b) kathol.	I. Standesamts- bezirk II. Gendarmerie- station	Sitz des Amts- gerichts
Joh. Ernst Addicks		3,8 2,4	Brake P. T. E. Ovelgönne E.		
Ad. Rud. Jul. Beckhusen u. Fr. Wilh. Beckhusen Heinr. Wilh. Dolz Bernh. Witte Ernst Huerkamp		3,8 3,5 3,0	Brake P. T. E. Brake P. T. E. Kirchhammel- warden E.		
Diedr. Ludw. Köster's Wwe. u. Kinder Joh. Claus Punke Georg Ramien, Alte Canzlei Friedr. Rütther Frau Hinr. Schildt	I. Bernh. Beckhusen I. Herm. Schildt	3,8 5,0 3,8 4,5 2,5	Brake P. T. E. Brake P. T. E. Brake P. T. E. Ovelgönne E.	a. Hammelwar- den	I. Hammelwar- den Brake
Diedr. Theod. Sonntag Frau Enno Syassen Bernh. Alb. Hinr. Witte Hinr. Wilh. Cordes	I. f. 13 ha G. Bur- hop	3,8 4,4 3,0	Brake P. T. E. Brake P. T. Kirchhammel- warden E.		II. Brake
Diedr. Fuhrken Heinrich Hillje	I. Wilh. Fuhrken	5,0 4,4 3,0	Brake P. T. E. Brake P. T. Kirchhammel- warden E.		
Hinr. Ernst Huerkamp	I. Heinr. Meyer	3,5 3,0 3,0	Brake P. T. E. Hammelwarden Ovelgönne E. [E		
Georg Theodor Luerßen		4,4 3,0	Brake P. T. Kirchhammel- warden E.		
Alb. H. Ohmstede's Ww. Reinhard Gräper	I. Gerd Öltjen	3,0	Hammelwarden P. T. E.		
Ed. Dethard in Ovelgönne Hinr. Syassen Joh. Fr. Syassen's Wwe. A. Hinr. Ohmstede	I. Einz. verpacht. I. Einz. verpacht. I. Friedr. Syaßen	3,4	Brake P. T. E.	a. Strückhausen	I. Hammelwar- den do.
Frau Hinr. Syassen u. Elise Jaborg Umno Syassen	I. Hinr. Stühren- berg u. Mitpächt.	5,0 2,5	Brake P. T. Kirchhammel- warden E.		II. Brake
Krongut	I. J. H. Batter- mann	3,0	Aschwarden P. T. E.		
	II. Karl Knutzen				
	I. H. Lienemann				
	I. G. Ohlsen				
	I. G. Stegie				
Diedr. Chr. Kloppenburg's Witwe	I. f. 20 ha Hinrich Ostendorf I. Einz. verpacht.			a. Hammelwar- den	I. Hammelwar- den do.
Joh. Wilh. Dettmers Hinr. Ad. Eylers Krongut	I. 36 ha einz. verp. I. Hinr. Ad. Eylers	2,0	Hammelwarden P. T. E.		II. Brake
Frau Joh. Chr. Hinrichs Lienen Hinr. Friedr. Christ. Kimme Johannes Franz Emil Mei- ners Georg Heinr. Menke	I. Einz. verpacht. I. Wilh. Kimme I. Joh. Spieker- mann	1,5	Oberhammel- warden P. T. E.		
Georg Heinrich Menke	I. Einz. verpacht.	1,0 2,0	Hammelwarden do. P. T. E. [E.		

Name der Gemeinde Bauerschaft = B., Dorf = D., Ortschaft = O., Häusergruppe — Wohnplatz = H.	Grund- steuer- Rein- ertrag %	Größe in Hektaren (abgerundet)							Viehstand					Angaben aller industriellen An- lagen und Fern- sprech-Anschlüsse
		Summa	Acker inkl. Gärten	Wiesen und Weiden	Holzungen	Unland Moräne, Weg u. v.	Wasser	Pferde	Rindvieh		Schafe	Schweine		
									über- haupt	davon Kühe				
<b>Hammelmwarden, Gemeinde:</b>														
B. Oberhammelmwarden, Hof	1540	20	20											
do. Hof .....	3344	* 43	43					1	163	14		65		⊆ Elsfleth 48 * Z.: 4,5 ha
do. Hof mit Hof Pur- riesbrücke	2500	* 31	5 26					10	65	20	5	10		* Z.: 10 ha
do. Hof .....	868	11	11					8	29	20	9	5		
do. Hof .....	1442	18	18											
B. Ruschfeld, Hof .....	1246	23	2 21					5	67	20	4	18		⊆ Brake 414
do. Hof .....	1371	23	1 22					4	34	15	1	30		
do. Hof mit Anteil in Gemeinde Neuen- brok	1471	24	— 24											
do. Hof .....	520	10	— 10											
do. Hof .....	948	* 19	1 18					1	27	8		14		* V.: 2,5 ha Fettw.
B. Sandfeld, Hof .....	1880	38	3 35					8	51	8	4	22		
do. Hof .....	1111	23	22 1			1		2	31	10	3	12		
do. Hof .....	2703	81	10 65,5	0,5	5			10	34	10		20		⊆ Brake 474 Dampfziegelei ⊆ Brake 410 [Z.: 19 ha, V.: 10ha]
do. Hof .....	2005	* 35	1 34					12	100	20		22		
do. Hof .....	811	14,5	1,5 * 13					5	38	7		3		
do. Hof .....	885	19	1 18					2	32	8		5		
B. Süderfeld, Hof .....	991	24	1 22			1		10	72	8	10	13		
do. Hof .....	1410	* 38	2 35			1		3	36	9		16		* V.: 13 ha
do. Hof .....	2091	50	50					6	70	20	7	19		
do. Hof .....	1982	38	4 33	1				8	50	18	9	18		
<b>Ovelgönne, Gemeinde:</b>														
B. Ovelgönne, Hof .....	3761	52	52											
do. Hof .....	1116	15	15					2	30	2	8			⊆ Brake 303
do. Hof .....	3994	52	52					3	30	13	4	10		
do. Hof .....	1250	19	19											
do. Hof .....	1328	18	18											
do. Hof .....	1441	19	19											
do. Hof .....	2663	37	37											
do. Hof .....	1612	{ 19 3	19 3											Wird v. Golzwarden aus bewirtschaftet
do. Hof, Hofstelle	1226	16	16					1	38	18	2	5		* z. 3 ha
do. Hof, Vorwerk	7227	* 98	98					20	110	38		20		⊆ Brake 406 * 20 ha weit. verp.
<b>Rodenkirchen, Gemeinde:</b>														
B. Absen, Hof .....	3176	48	— 48											⊆ Rodenkirchen 32
do. Hof Rodenkir- cherfeld	2235	43,7	43,7					5	54	7	2	2		
B. Strohauser-Plate, Do- mäne	5410	* 136	126		10			11	120	4		4		* Z.: 2,5 ha u. 1,5 ha Eigentum
B. Alse, Hof .....	924	* 14	14					2	35	12	2	7		* Z.: 6 ha
do. Hof .....	1283	20	20					3	30	14		1		
B. Alserdeich, Hof .....	2469	34	34					5	43	16	6	13		
do. Hof .....	2747	38	38					3	62	21	4	13		Bet. a. Gen.-Molk.
B. Alserworp, Hof .....	2430	37	— 37					3	65	18	6	20		
do. Hof .....	2322	34	34					1	7	4		6		
do. Hof .....	1543	24	24					2	23	9	4	5		
do. Hof .....	1489	22	22					3	32	9	4	6		
do. Hof .....	3368	47	47					2	36	12	8	3		
do. Hof Wurth	2607	41	41					1	27	10	3	5		
do. Hof .....	2386	34	34											

Name des Besitzers	Name des I. Pächters II. Verwalters	Post-, Telegraphen- und Eisenbahnstation mit Angabe der Entfernung		Kirchspiele a) evangel. b) kathol.	I. Standesamts- bezirk II. Gendarmerie- station	Sitz des Amts- gerichts			
		km							
Georg Heinrich Menke Heinrich Meyer	I. Teilw. einz. verp.	2,0	Hammelwarden P. T. E.	a. Hammel- warden	I. Hammel- warden II. Brake	Brake			
Diedr. Gerh. Stühmer									
Hinr. Syassen	I. U. Syassen, Norderfeld	3,0	Hammelwarden P. T. E.						
Herm. Wallheimer	I. Einz. verpacht.								
Ant. Theodor Schröder Jürg. Elimar Schröder	Wird von Lienen aus bewirtschaftet I. Reimers u. Maas in Neuenbrok I. Joh. von Häfen I. Hugo Addicks I. Gerh. Munderloh I. 44,3 ha einzeln verpachtet	2,5	Hammelwarden P. T. E.						
Frau Eilert Schröder in Lienen									
Frau Diedr. Th. Sonntag Fr. Aug. Addicks Frau Fr. Aug. Addicks Reinhard Gräper									
Carl Fr. Schröder Eil. Georg Schröder Wwe. Ant. Fr. Strues Jürg. D. Gerh. von Felden u. Fr. Aug. von Felden Erich Köster Hinr. Syassen Eil. Ludw. Wedemeyer	I* J. Thümmler	4,0	Hammelwarden P. T. E.						
Eil. Gerh. Battermann Eduard Dethard Joh. Reinhard Gräper Joh. Gustav Hullmann Joh. Kohlmann Frau Fr. Wilh. Dr. Tant- zen	I. Einz. verpacht.								
Wwe. Georg Tantzen Adolf Töllner i. Golzwarden	I. Einz. verpacht.	1,0	Ovelgönne P. T. E.				a. Ovelgönne	I. Ovelgönne	do.
} Franz Heinr. Wilh. Egeling Fürst zu Schaumburg-Lippe	I. Einz. verpacht. I. Moritz Wolt- mann								
Hergen Robert Tantzen	I. Einz. verpacht.	1,0	Rodenkirchen P. T. E.	a. Roden- kirchen	I. Roden- kirchen II. do.	do.			
Frau Hinr. Gerh. Wulff Staatsgut	I. Hinr. Torhorst II. Karl Hespe								
Ella Lübben August Onken Lorenz Joh. Ferdinand Janßen	I. Georg Siemer	1,0	Sürwürden P. T. E.						
Joh. Melchior Lübben Joh. Jak. Georg Cornelius	I. Gerhard Ad- dicks								
Hinr. Jakob Gerh. Fischbeck Frau Georg Alfr. Laverentz Frau Georg Alfr. Laverentz Ella Lübben	I. Gerh. Laverentz	2,0	Sürwürden P. T. E.						
Frau Aug. Rogge Frau Carl Schmidt	I. f. 30 ha Theod. Spark u. einz. verp. I. Herm. Laverentz I. Einzeln ver- pachtet								
		1,5	Sürwürden P. T. E.						
		2,0	Sürwürden P. T. E.						

Name der Gemeinde Bauerschaft = B., Dorf ± D., Ortschaft = O., Häusergruppe — Wohnplatz = H.	Grund- steuer- Rein- ertrag „	Größe in Hektaren (abgerundet)							Viehstand					Angaben aller industriellen An- lagen und Fern- sprech-Anschlüsse
		Summa	Acker inkl. Gärten	Wiesen und Weiden	Holzungen	Unland Horsame, Weg usw.	Wasser	Pferde	Rindvieh		Schafe	Schweine		
									über- haupt	davon Kühe				
<b>Rodenkirchen, Gemeinde:</b>														
O. Hakendorferwurf, Hof	3156	49	49	—	—	—	7	60	25	6	20			
do. Hof	1262	* 10	10	—	—	—	1	26	9	4	20		* V. ⇒ Rodenkirchen 32	
do. Hof	3234	47	47	—	—	—	3	34	14	3	6		⇒ Rodenkirchen 56	
do. Hof	2913	44	44	—	—	—	6	51	14	12	—			
O. Rodenkircherwurf, Hof, m. Ant. i. Mit- tenfelde u. Schweier- feld	2618	45	45	—	—	—	2	* 51	16	—	80		* Im Sommer ca. 25 mehr	
do. Hof m. Anteil in Gem. Schwei	1260	17	17	—	—	—	}	4	47	15	5	14		
do. Hof	1352	22	22	—	—	—		3	31	11	5	7		
B. Beckum, Hof	1417	20	20	—	—	—	4	51	14	12	4			
do. Hof m. Anteil in Esenshamm	3480	45	45	—	—	—	3	50	12	5	18			
do. Hof	460	8	8	—	—	—	—	15	—	—	—			
do. Hof	1882	29	2   27	—	—	—	2	43	15	5	15			
do. Hof	2837	44	44	—	—	—	5	42	18	—	6			
do. Hof m. Anteil in Sürwürden	2829	48	48	—	—	—	}	3	58	23	7	12	⇒ Rodenkirchen 48	
do. Hof	505	6,5	6,5	—	—	—		—	—	—	—	—		⇒ Rodenkirchen 23
do. Hof	906	12	12	—	—	—	—	—	—	—	—			
do. Hof	2086	31	2   29	—	—	—	3	45	13	5	12			
do. Hof	2262	34	34	—	—	—	5	48	19	5	19			
do. Hof	1910	31	31	—	—	—	2	41	14	—	6			
do. Hof (früh. z. Gut Freienfelde geh.)	1809	25,4	—   25,4	—	—	—	—	—	—	—	—		⇒ Rodenkirchen 28	
do. Hof Alte Canzlei	3474	45,5	—   45,5	—	—	—	6	85	16	10	20		⇒ Rodenkirchen 28	
do. Hof	1722	39	39	—	—	—	4	58	14	6	9			
do. Hof	2651	39	39	—	—	—	5	49	23	9	100		⇒ Rodenkirchen 25	
do. Hof	2509	37	36	—	—	1	—	—	—	—	—			
do. Hof	2481	39	39	—	—	—	6	57	19	9	12			
do. Hof m. Arbeiter- wohnung	2837	44	3   41	—	—	—	}	4	77	15	6	20		
do. Hof	170	3	—   3	—	—	—		—	8	5	—	15		
H. Düddingen, Hof	?	55	55	—	—	—	4	47	23	—	14		⇒ Rodenkirchen 49	
H. Hiddingen, Hof	2094	33	33	—	—	—	4	54	18	6	21		⇒ Rodenkirchen 24	
do. Hof	—	* 4,1	4,1	—	—	—	—	—	—	—	—		* Z. † V.	
do. Hof	1238	† 7,8	7,8	—	—	—	—	—	—	—	—			
H. Niederbeckum, Hof	1116	18	18	—	—	—	2	25	11	3	32			
do. Hof	2856	48	48	—	—	—	2	32	10	5	23			
do. Hof m. Anteil in Gem. Esenshamm	2326	40	40	—	—	—	}	5	55	16	8	25		
B. Hartwarden, Hof	?	1,9	1,9	—	—	—		4	75	25	5	10		* V.
do. Hof	3284	49	3   46	—	—	—	—	—	—	—	—			
do. Hof	—	* 12	—   12	—	—	—	—	—	—	—	—			
do. Hof	1114	17	17	—	—	—	—	—	—	—	—			
do. Hof	809	14	14	—	—	—	—	—	—	—	—			
do. Hof	2338	37	37	—	—	—	—	—	—	—	—		⇒ Rodenkirchen 22	
do. Hof m. Anteil in Beckumersiel	5013	75	75	—	—	—	30	40	5	4	10		⇒ Rodenkirchen 14	
do. Hof	3174	46	45	—	—	1	—	—	—	—	—			
H. Mittenfelde, Hof	3577	56	56	—	—	—	4	46	26	—	25		⇒ Rodenkirchen 34	

Name des Besitzers	Name des I. Pächters II. Verwalters	Post-, Telegraphen- und Eisenbahnstation mit Angabe der Entfernung		Kirchspiele a) evangel. b) kathol.	I. Standesamts- bezirk II. Gendarmerie- station	Sitz des Amts- gerichts
		km				
}Heinr. Georg Detmers Frau Hergen Rob. Tantzen	I. Karl Müller	1,5	Rodenkirchen			
			P. T. E.			
Ww. Joh. Ant. Wulf Wilh. Ed. Wulf Friedr. Ahlhorn	I. Anton Hedden u. 25 ha einz. verp.	0,5	Rodenkircher-			
	I. f. 4,3 ha H. Knoop		wurp E.			
Heinr. Borchers Wwe. Hinr. Reinh. Riesebieter Joh. Lud. Beckhusen u. Frau	I. Friedrich Frer- king	1,5	Rodenkirchen			
	I. Johann Onken		wurp P. T. E.			
}Emma Helene Sophie Cordes Joh. Diedrich August Cor- des in Oldenburg Joh. Hinr. Cordes	I. Friedrich Busch	5,0	do. P.T.E.			
	I. Gerhard Wich- mann		do. P.T.E.			
Ad. Heinr. Ferd. Eymers		3,5	do. P.T.E.			
Joh. Wilh. Gätting Johann Heinrich Gerhard Gerdes i. Rodenkircher- Oberdeich Hinr. Haase jr. Aug. Hinr. Hellmers		4,5	Rodenkirchen			
			P. T. E.			
Frau Günth. Diedr. Georg Ramien Frau Günth. Diedr. Georg Ramien Hinr. Rogge Christ. Diedrich Schwarting	I. Einz. verpacht.	5,0	Rodenkirchen	a. Rodenkirchen	I. Rodenkirchen II. do.	Brake
	I. Paul Rogge		P. T. E.			
Heinr. Schwarting Herm. Theod. Tantzen-Thien }Joh. Hinrich Cordes	Stückw. verpacht.	2,5	Rodenkircher- wurp E.			
	I. Johann Diers					
Georg Ahting	I. Willh. Schröder I. (Köterei) Ad- dick Meyer	4,5	Rodenkirchen			
			P. T. E.			
}Heinr. Tantzen Joh. Hinr. Tienken Anna Margarete Fischbeck Joh. Heinr. Rogge		2,7	do. P.T.E.			
			do. P.T.E.			
Carl Hermann Tantzen Hajo Hinrich Hayssen	I. Heinr. Büsing	2,0	do. P.T.E.			
	I. Kurt Tantzen		do. P.T.E.			
Wwe. Carl Friedr. Hespe Wwe. Carl Friedr. Hespe Joh. Theod. Hitzten Georg Töllner	I. Hinr. Hayssen *I. Einz. verp.	4,0	do. P.T.E.			
	I. Christian Hin- rich Müller					
Rud. Umbesen, Zehlendorf Reinh. Wilhelm Umbesen	I. Einz. verpacht.	1,5	Rodenkirchen			
	I. Theod. Umbesen		P. T. E.			



Name der Gemeinde Bauerschaft = B., Dorf = D., Ortschaft = O., Häusergruppe — Wohnplatz = H.	Grund- steuer- Rein- ertrag A	Größe in Hektaren (abgerundet)						Viehstand					Angaben aller industriellen An- lagen und Fern- sprech-Anschlüsse	
		Summa	Acker inkl. Gärten	Wiesen und Weiden	Holzungen	Unland flurlos, wege usw.	Wasser	Pferde	Rindvieh		Schafe	Schweine		
									über- haupt	davon Kühe				
<b>Rodenkirchen, Gemeinde:</b>														
B. Hayenwärf, Hof .....	1857	27	27	—	—	—	2	32	17	7	7			
do. Hof .....	?	86	86	—	—	—	—	—	—	—	—			
do. Hof .....	2495	32	31	—	—	1	4	55	20	7	29			
H. Brunswarden, Hof ..	3122	49	48	—	—	—	1	3	60	16	4	20	* V.	
		* 8	8	—	—	—	—	—	—	—	—	—		
O. Hartwarderworp, Hof	2703	35	35	—	—	—	2	35	17	—	3		* V.	
do. Hof .....	?	* 12	12	—	—	—	—	—	—	—	—	—	⇒ Rodenkirchen 39	
		56	7	49	—	—	—	15	53	25	30	16		
H. Hoben, Hof Binnenau	3230	43,5	4,5	39	—	—	5	60	24	6	8		⇒ Seefeld 13	
do. Hof .....	2728	35	35	—	—	—	—	—	—	—	—			
H. Knappenburg, Hof ..	1064	19	19	—	—	—	2	34	34	4	6			
do. Hof .....	1206	23	23	—	—	—	3	40	12	7	21			
do. Hof .....	1116	15,8	15,8	—	—	—	8	28	10	6	8			
H. Rodenkircher-Ober- deich, Hof	820	11	11	—	—	—	2	20	10	2	13			
do. Hof .....	978	14	14	—	—	—	—	—	—	—	—			
B. Rodenkirchen Hof .....	889	15	15	—	—	—	—	—	—	—	—			
do. Hof .....	1979	34	34	—	—	—	—	—	—	—	—			
do. Hof .....	852	11	11	—	—	—	—	—	—	—	—			
do. Hof .....	973	16	16	—	—	—	—	—	—	—	—			
do. Hof .....	2605	44	44	—	—	—	2	47	22	—	12		⇒ Rodenkirchen 32	
D. Strohausen, Hof .....	1718	24	24	—	—	—	—	—	—	—	—			
do. Hof .....	1267	18	18	—	—	—	—	—	—	—	—			
do. Domäne .....	6518	85	85	—	—	—	—	—	—	—	—			
B. Sürwürden, Hof .....	4248	* 60	60	—	—	—	35	95	40	30	90		⇒ Rodenkirchen 3	
O. Sürwürderdeich, Hof	1438	20	20	—	—	—	3	6	6	—	3		* Z.: 16 ha	
H. Sürwürderworp, Hof ..	1218	18	18	—	—	—	1	1	—	2	1			
do. Hof .....	3827	52	52	—	—	—	5	50	23	—	20			
do. Hof u. Anteil in Gem. Golzwarden	3666	48	48	—	—	—	—	—	—	—	—			
	342	5	—	5	—	—	—	—	—	—	—		Bet. a. Gen.-Molk.	
do. Hof .....	1400	21	21	—	—	—	1	25	7	2	6			
<b>Schwei, Gemeinde:</b>														
B. Kötermoor, Hof .....	720	22	3	19	—	—	3	40	11	5	2			
do. Hof .....	1013	33	19	12	—	2	3	25	7	—	13			
do. Hof .....	1098	39	17	21	—	1	4	25	9	—	6		⇒ Schwei 20	
do. Hof .....	703	* 37,5	4	33,5	—	—	4	51	15	7	6		* V.: 5 ha	
do. Hof .....	1851	50	5	45	—	—	10	70	20	2	6			
do. Hof .....	?	41	10	30	—	—	1	6	69	18	6	15		
do. Hof .....	?	2,3	—	—	—	—	—	4	2	—	4			
<b>B. Norderschwei:</b>														
H. Kurzendorf (Korten- dorp) Hof Diekhus	3951	110	9	97	—	3	1	11	73	25	14	34		⇒ Schwei 11
davon verpachtet	—	54	3	50	—	—	1	—	—	—	—	—		
do. Hof .....	2236	50	4	44	1	0,5	1	5	42	14	9	23		
davon verpachtet	—	20,5	4	16	—	0,5	—	—	—	—	—	—		
do. Hof .....	2191	53	36	16	—	—	1	6	47	23	7	5		
do. Hof .....	3098	74	7	65	1	—	1	6	58	16	3	6		
O. Norderschwei, Hof ..	3860	83	9	74	—	—	4	54	14	—	6			
do. Hof .....	2261	52	4	46	—	1	1	9	62	22	5	14		⇒ Schwei 14
do. Hof .....	1414	39	10	29	—	—	—	6	44	20	9	18		
do. Hof .....	2578	61	9	51	—	—	1	6	60	12	10	12		
H. Norderschweierfeld, Hof	856	14,5	—	14,5	—	—	—	3	24	8	3	6		



Name des Besitzers	Name des I. Pächters II. Verwalters	Post-, Telegraphen- und Eisenbahnstation mit Angabe der km Entfernung	Kirchspiele a) evangel. b) kathol.	I. Standesamts- bezirk II. Gendarmerie- station	Sitz des Amts- gerichts
Frau Carl Friedr. Gieschen Hintr. Christ. Lübben's Erben Theod. Rabben	I. Johann Ebeling I. Einz. verpacht.	4,5 Rodenkirchen P. T.			
Aug. Rogge		0,5 Rodenkircher- worp E.			
Eil. Diedrich Ahlhorn		0,5 Rodenkircher- worp P. T. E.			
Hintr. Christoffer Lübben's Erben	I. August Stühren- berg	3,5 Rodenkirchen P. T. E.			
Wwe. Joh. Hinr. Becker und Kinder	I. August Büsing	7,0 do. P.T.E. 4,0 Seefeld T.			
Gust. Diedr. Kloppenburg's Erben	I. Einz. verpacht.	1,5 Rodenkircher- worp P. T. E.			
Friedr. Wilh. Haase Friedrich Schweers Heinr. Georg Thiele		3,0 Rodenkirchen P. T. E. 1,0 Rodenkircher- worp E.			
Joh. Ant. Janßen		5,5 Rodenkirchen P. T. E.	a. Roden- kirchen	I. Roden- kirchen II. do.	Brake
Diedr. Cornel. Käbben's Erben Bürgerschule zu Roden- kirchen	I. Einz. verpacht. I. Einz. verpacht.				
Ferdinand Dettmers	I. Aug. Haschen u. einz. verpacht.				
Frau M. Kleyboldt u. Teilh. Pastorei zu Rodenkirchen	I. Einz. verpacht.	— Rodenkirchen P. T. E.			
Hergen Rob. Tantzen	I. Einz. verpacht.				
Ernst Osw. Wilh. Gristede u. Ernst Ad. Gristede Erb.	I. Dr. Karl Tantzen I. Einz. verpacht.	1,0 Rodenkirchen P. T. E.			
Ernst Osw. Wilh. Gristede u. Ernst Ad. Gristede Erb.	I. Einz. verpacht.				
Staatsgut Hinrich Lübben	I. Einz. verpacht.	0,5 Sürwürden P. T. do. E.			
Ed. Friedr. Umno Lübben	I. f. 4 ha 3 Pächter I. Hinrich Lübben				
Joh. Gerh. Fasting Anna Aug. Lübben	I. f. 35 ha: H. Fr. Kuhlmann u. einz. verpacht.	1,0 do. P.T.E.			
Joh. Melch. Lübben u. Frau Heinr. Georg Dettmers	I. f. 21 ha: Hugo Addicks 32 ha einz. verp. I. Ed. Laverenz	1,3 do. P.T.E.			
Frau Wilh. Witte					
Anton Büsing Fr. Heinr. Wilh. Heye Joh. Died. Gerh. Müller u. Frau Friedrich Öltjen		2,5 Schwei P.T.E.			
Joh. Herm. Stähr Herm. Stähr Wilh. Stähr	I. Herm. Stähr I. Wilh. Stähr I. D. Müller				
{ Wwe. Joh. G. Hennings u. Joh. Georg Hennings		2,5			
{ Heinr. Friedr. Müller		2,0	a. Schwei	I. Schwei II. Roden- kirchen	do.
Frau Herm. W. Rabben in Oldenburg	I. D. Puvogel I. f. 43 ha: Heinr. Abrahams	3,0			
Georg Fr. Wulff	I. f. 30 ha: Georg Wulff jr.	2,0	Schwei P.T. E.		
Joh. Chr. Adolf Kohlmann E. Meinen	I. 40 ha einz. verp.	2,0 1,5			
Hintr. Bernh. Rohde		2,0			
Gust. Wilh. Ruschmann	I. Hinr. Hülse- busch	1,2			
Karl Aug. Janssen		2,0			

Name der Gemeinde Bauerschaft = B., Dorf = D., Ortschaft = O., Häusergruppe - Wohnplatz = H.	Grund- steuer- Rein- ertrag A	Größe in Hektaren (abgerundet)							Viehstand					Angaben aller industriellen An- lagen und Fern- sprech-Anschlüsse
		Summa	Acker inkl. Gärten	Wiesen und Weiden	Holzungen	Unland Hofräume, Wege usw.	Wasser	Pferde	Rindvieh		Schafe	Schweine		
<b>Schwei, Gemeinde:</b>														
B. Schwei, Hof .....	1113	30	2	28	—	—	—	1	6	6	2	18		
do. Hof .....	2250	* 63	8	55	—	—	—	3	27	9	—	14		
do. Hof .....	2304	52	8	44	—	—	—	3	15	10	1	19		
do. Hof .....	1672	37	37	—	—	—	—	1	16	2	—	8	} Bet. a. Gen.-Molker.	
davon verpachtet	—	8	8	—	—	—	—	1	10	5	—	8		
	—	14	14	—	—	—	—	—	—	—	—	—		
do. Hof .....	2388	57	6	50	—	—	1	1	22	7	3	10		
do. Hof .....	2297	51	38	12	—	—	1	5	60	16	5	5		
do. Hof .....	1764	43	27	12	—	—	4	2	24	9	—	5		
do. Hof .....	1652	39	28	9	—	—	2	—	—	—	—	—		
do. Hof .....	3175	67	55	11	—	—	1	8	61	22	4	8		
do. Hof .....	2779	66	43	22	—	—	1	7	65	14	6	6		
do. Hof .....	2429	58	5	52	—	—	1	8	69	21	6	6		
do. Hof .....	1872	* 39	3	36	—	—	—	10	68	20	5	8	* Z.: 1,5 ha	
Hahnenstedt, Hof ...	?	68	2,5	65,5	—	—	—	8	100	15	6	—		
B. Schweier-Außendeich, Hof	1091	23	16	7	—	—	—	3	29	17	2	3		
do. Hof .....	1971	* 55	9	45	—	1	—	5	68	14	8	5	* Z.: 3,5 ha, V.: 8 ha	
do. Hof .....	1304	30	5	13	12	—	—	4	49	16	11	15		
do. Hof .....	1130	24	4	19	—	1	—	2	36	10	3	4		
do. Hof .....	1800	* 46	6	38	—	1	1	6	50	12	2	6	* Z.: 3 ha	
do. Hof .....	1768	38	4	34	—	—	—	5	48	12	—	8		
davon verpachtet	—	2	0,5	1,5	—	—	—	—	5	3	—	4		
do. Hof .....	1098	* 22	—	22	—	—	—	4	27	10	4	3	* Z.: 3 ha	
do. Hof .....	1095	* 27	15	12	—	—	—	3	18	10	—	6	* V.: 11 ha	
do. Hof .....	976	21	14	7	—	—	—	2	22	10	4	4	⊃ Schwei 9	
do. Hof .....	1035	23	17	6	—	—	—	2	24	11	2	12		
do. Hof .....	1056	23	17	6	—	—	—	5	44	17	4	10		
do. Hof .....	1454	35	24	10	—	—	1	2	36	12	2	10		
B. Süderschwei:														
O. Altendeich, Hof mit	1272	* 28	1,5	26,5	—	—	—	—	—	—	—	—	* Z.: 7,2 ha Weide	
Anteil in Schweiburg-Achtermeer	?	18,7	18,7	—	—	—	—	9	61	20	12	12	in Hoben	
u. Schweiburg-Rönnelmoor	?	2,7	2,7	—	—	—	—	—	—	—	—	—		
davon verpachtet:	?	18	18	—	—	—	—	—	—	—	—	—		
O. Süderschwei, Hof ...	1163	36	18	16	—	1	1	2	33	13	5	10		
do. Hof .....	1034	29	5	24	—	—	—	3	42	14	4	11		
do. Hof .....	1331	23	23	—	—	—	—	—	—	—	—	—		
do. Hof .....	2503	50	36	13	—	—	1	3	30	8	2	8		
do. Hof .....	884	29	26	2	—	—	1	2	15	8	—	2		
do. Hof .....	1332	33	18	14	—	—	1	—	—	—	—	—		
do. Hof .....	2573	52	35	16	—	—	1	5	46	14	5	—		
do. Hof .....	2213	51,4	8	43	—	—	0,4	7	72	20	12	10		
do. Hof mit Köterei .	2788	61,5	7,5	52	—	1	1	5	80	25	10	14	⊃ Schwei 11	
do. Hof .....	508	15	3	11	—	—	1	3	20	11	2	10		
do. Hof .....	2693	54	40	13	—	—	1	4	55	23	6	6		
do. Hof .....	?	21	3,5	*17,5	—	—	—	5	39	12	12	11	* Z.: 3,5 ha	
do. Hof .....	2336	59	41	16	—	1	1	2	28	10	2	4		
do. Hof .....	1177	* 50	4	46	—	—	—	5	64	12	6	12	* 16 ha = Eigentum	
do. Hof .....	870	26	3	22	—	1	—	3	45	18	8	8	d. Pächters	

Name des Besitzers	Name des I. Pächters II. Verwalters	Post-, Telegraphen- und Eisenbahnstation mit Angabe der km Entfernung		Kirchspiele a) evangel. b) kathol.	I. Standesamts- bezirk II. Gendarmerie- station	Sitz des Amts- gerichts
		km	Entfernung			
Karl Friedr. Baumann			3,0			
August Freels	*I. 38 ha einz. verp.		2,0			
Reinh. Wilh. Fuhrken			—			
Ant. Günth. Harbers			2,0			
Frau Chr. Georg Heye	I. Runge I. Einz. verpacht. I. f. 38 ha Wwe. Gerh. Torhorst I. f. 18 ha Georg Rulle		1,0			
Joh. Hinrichs, Oldenburg	I. Carl Coldewey		—			
Wwe. Georg Frdr. Meinardus	I. Georg Vorwerk		—			
Pastorat zu Schwei			—			
Frau Ed. Thaden			—			
Erich Wenke			—			
Martin Wenke			—			
Frau Georg Fr. Wulff			3,0			
Friedrich Renken			3,0			
Ber. Büsing u. Frau			3,5			
Johann Holsten	I. f. 8 ha G. Koop- mann		3,5			
Georg Hülsebusch			3,5			
Georg Herm. Lübben			4,0			
Ed. Gust. Meerpohl	I. 11 ha verpacht.		3,5			
Add. Bernhard Meinardus			3,0			
Wwe. Fr. Georg Bernh. Meyer u. Kinder	I. Anton Bruns I. Gerhard Meyer		3,5			
Carl D. Müller			3,5			
Heinr. Anton Diedr. Ra- mien			3,5	Schwei P. T. E.	a. Schwei	I. Schwei II. Roden- kirchen
Hinr. Herm. Reiners			3,5			
Heinr. Aug. Schweers			3,5			
Wwe. Joh. Stulken			2,5			
Friedr. Gust. Fuhrken			3,0			
Joh. Fr. Bartels u. Hinr. Wilh. Bartels Erben	I. Hinr. Bischoff I. Hinr. Bartels		3,0			
Herm. Frdr. Ehlers	I. Otto Ehlers		3,0			
Frau Joh. Gust. Ehlers	I. Einz. verpacht.		3,0			
Joh. Hinr. Ehlers	I. Addo Kahle		3,0			
Joh. Hinr. Gg. Ehlers			3,0			
Frau Ant. Wilh. Freels in Barschlüte b. Berne	I. Einz. verpacht.		5,0			
Wwe. Heinr. Gerh. Herm. Fuhrken i. Oldenburg	I. Eilert Hülse- busch		3,0			
Frau Lüder Geerken in Ol- denburg	I. Gerhard Müller		3,0			
Joh. Gg. Hennings	I. Theod. Meenen		3,0			
Wilh. Lange			1,5			
Frau Diedr. Ant. Wilh. Meendsen-Bohlken in Ro- denkirchen	I. Joh. Kuhlmann		2,0			
W. Müller			—			
Frau Thankmar Reif	I. Heinr. Jürgens		3,0			
Joh. Herm. Stähr	I. John. Stähr		3,0			
Herm. Wilh. Witting			3,0			



Name der Gemeinde Bauerschaft = B., Dorf = D., Ortschaft = O., Häusergruppe — Wohnplatz = H.	Grund- steuer- Rein- ertrag /	Größe in Hektaren (abgerundet)							Viehstand					Angaben aller industriellen An- lagen und Fern- sprech-Anschlüsse				
		Summa	Acker inkl. Gärten	Wiesen und Weiden	Holzungen	Unland Befähigte, Wege usw.	Wasser	Pferde	Rindvieh		Schafe	Schweine						
								über- haupt	davon Kühe									
<b>Strückhausen, Gemeinde:</b>																		
B. Altendorf, Hof .....	2399	76	41	9	—	26	—	4	32	7	1	3	51,5 ha einzeln ver- pachtet					
do. Hof .....	1530	44	35		—	9	—	5	31	8	5	5	2 ha verpachtet					
do. Hof .....	1241	38	5	23	—	10	—	5	40	10	5	5						
do. Hof .....	1858	51	12	39	—	—	—	4	—	—	—	—	⇒ Strückhaus.3 u.15					
	613	24	24		—	—	—											Strückh. Moostorf-
	1221	18	18		—	—	—											Streufabrik Gün- ther Meiners
do. Hof m. Anteil in Gem. Strückhausen	1199	*44	5,5	20,5	—	18	—	5	34	15	—	15	* Z.: 7 ha					
do. Hof m. Anteil in Gem. Elsfleth	911	27	6	17	1	2	1	2	—	—	—	—	⇒ Strückhausen 14					
	379	5	5		—	—	—	—	—	—	—	—						
do. Hof .....	1208	45	7	26	—	12	—	2	29	8	3	4						
													3	30	8	2	22	
Hinter Altendorf, Hof .	80	65	—	—	—	65	—	—	—	—	—	—	⇒ Strückhaus.3 u.15					
													Moostorfstreufabr Günther Meiners					
Harlinghausen, Gut ....	4553	113	113		—	—	—	6	65	15	2	11	22 ha einzeln ver- pachtet					
							*1						14	5	—	—		
B. Coldewey, Hof .....	1438	*46	19	27	—	—	—	6	47	14	—	23	⇒ Strückhausen 19					
													Tiefbauuntern. und					
do. Hof .....	888	17	1,5	15,5	—	—	—	2	25	9	—	2	Feldb.-Verleih - Ge- schäft					
													* Z.: 3 ha					
B. Colmar, Hof .....	5260	94	90		—	4	—	9	71	20	14	13						
do. Hof .....	6107	105	103	—	1	1	7	44	21	—	—	8	⇒ Strückhausen 3-					
do. Hof .....	4746	20	20	—	—	—	4	37	22	—	—	12	⇒ Strückhausen 1					
	—	22	22	—	—	—	3	27	10	4	4	4						
	—	23	23	—	—	—	1	3	25	12	2	4						
	—	14	14	—	—	—		2	12	6	1	4	4					
	—	6	6	—	—	—		—	10	10	—	—	—					
do. Hof .....	4650	88	82	2	4	—	6	37	13	—	—	6	⇒ Strückhausen 40					
davon	20	18	—	2	—	—	2	29	8	2	6	6						
do. Hof .....	5150	93	91	—	—	—	2	7	61	19	10	12						
do. Hof .....	6056	104	102	—	1	1	10	64	19	13	22							
do. Hof .....	4902	93	93	—	—	—	7	62	16	15	12							
							6	38	15	11	9							
							6	59	25	15	15							
do. Hof .....	5243	94	92	—	—	—	2	12	46	20	6	14	⇒ Strückhausen 26					
													f. Bes.					
													⇒ do. 39f. Pächt.					
do. Hof .....	3923	78	71	—	6	1	5	46	10	—	—	14	⇒ Strückhausen 26					

Name des Besitzers	Name des I. Pächters II. Verwalters	Post-, Telegraphen- und Eisenbahnstation mit Angabe der Entfernung		Kirchspiele a) evangel. b) kathol.	I. Standesamts- bezirk II. Gendarmerie- station	Sitz des Amts- gerichts
		km				
Frau Otto Boekhoff	I. für 24,5 ha Friedr. Wulf	0,1				
Joh. Hinrichs	I. Hinr. Gräper	1,0				
Krongut	I. Wilh. Büsing	1,0				
Albrecht Karl Günther Meiners	I. B. Westerholt	0,4				
} Joh. Carst. Meiners	I. Diedr. Leck	1,0				
	I. Hinr. Meinardus	—				
} Joh. Fr. Hinr. Meiners	I. Einz. verpacht.	1,0				
	I. f. 31 ha Frdr. Logemann	1,0				
} Cath. Friederike Timmer- mann	I. f. 14 ha Hinr. Rüthemann	1,0				
Albrecht Karl Günther Mei- ners		0,4				
Joh. Hinrichs	I. f. 62 ha Joh. Troue	1,0				
Diedr. Freels	* 1 Kötter. m. 12 ha					
	I. 13 ha verpacht.	2,0				
Christ. Friedr. Heidemann		2,0				
Fr. Adolphine Bunnemann in Oldenburg	I. Gg. Deharde I. Herm. Purn- hagen u. Einzel- verpachtung	2,0				
Karl Alb. Gust. Bunne- mann	I. 3 Kötereien mit ca. 57 ha u. Ein- zelverpachtung	3,0	Strückhausen P. T. E.	a. Strückhausen	I. Strück- hausen II. Ovelgönne	Brake
	I. Johs. Gräper I. Friedr. Ammer- mann	2,5				
} Herm. Joh. Bunnemann	I. Gg. Bischoff I. Chr. Baumann I. Wilh. Meerpohl i. Ovelgönne					
	Joh. Wilh. Gerh. Egeling	I. Franz Egeling I. D. Büsing jr. 15 ha einz. verp.	2,5			
Nikol. Diedr. Wilh. Klop- penburg	I. Heinr. Cordes u. 3 Kötereien m. ca. 34 ha einz. vrp.	3,0				
Joh. Heinr. Schmidt	I. 2 Kötereien mit je ca. 15 ha, Rest einzeln verpacht.	3,0				
} Georg Aug. Ferd. Tantzen in Esenshamm	I. f. 50 ha Aug. Bolte	3,0				
	I. f. 18 ha Hch. Büsing					
Nik. Georg Julius Timme	I. f. 25 ha Hinr. Oetken					
	I. Ed. Timme, so- wie 2 Köt. mit 18 ha u. 26 ha Einzelverpachtg.	3,0				
Nik. Georg Julius Timme	I. Hinr. Bremer I. 38,5 ha einzeln verpachtet	2,0				



Name der Gemeinde Bauerschaft = B., Dorf = D., Ortschaft = O., Häusergruppe - Wohnplatz = H.	Grund- steuer- Rein- ertrag A	Größe in Hektaren (abgerundet)							Viehstand					Angaben aller industriellen An- lagen und Fern- sprech-Anschlüsse
		Summa	Acker inkl. Gärten	Wiesen und Weiden	Holzungen	Umland Hofans. wege usw.	Wasser	Pferde	Rindvieh		Schafe	Schweine		
<b>Strückhausen, Gemeinde:</b>														
B. Colmar, Hof .....	4295	93	79	?	?	2	7	60	31	10	11			
do. Hof .....	4253	85	91	—	3	1	4	50	20	—	40			
<b>Colmarbau, Hof .....</b>	11797	206	202	2	—	2	9	100	54	20	18	⇒ Strückhausen 10		
O. Frieschenmoor, Hof .	1348	* 22	22	—	—	—	2	75	15	12	11	* Z.: 19 ha		
do. Hof .....	1552	37	32	5	—	—	8	48	15	—	6			
do. Hof .....	—	78	78	—	—	—	10	56	12	10	6			
do. Hof .....	3623	93	83	8	1	—	6	68	22	13	7			
do. Hof .....	2585	70	61	—	9	—	5	56	18	4	9			
do. Hof mit Anteil in Sürwürder-Wurp u. Schwei	2356	65	2,5	60,5	1	—	1	3	60	29	—	10		
do. Hof .....	2739	68	1,4	52	10	1	4	5	67	15	4	7		
do. Norderfrieschen- moorer Hof	819	* 31	5	26	—	—	—	4	48	12	5	15	* Z.: 3 ha	
B. Mittelhofschlag, Hof ...	1976	57	10	40	2	5,5	—	6	50	12	3	4		
do. Hof .....	1682	52	10	32	—	10	—	8	42	8	—	8		
do. Hof .....	1973	* 56	10	37	—	9	1	4	30	15	2	8	⇒ Brake 443	
davon verpachtet:	—	23,5	10	13,5	—	—	—	2	13	7	3	10	* Z.: 8 ha	
do. Hof .....	1184	35	21	7	—	7	—	4	30	10	—	8		
do. Hof mit Köt. in Mittelhofschlag u. Gem. Strück- hausen	4193	90	24	63	—	3	—	14	97	35	—	380	⇒ Strückhausen 2	
do. Hof .....	—	3	1	2	—	—	—	—	—	—	—	—		
do. Hof .....	2732	106	16	65	1	23	1	6	75	23	—	15	Bet. a. Gen.-Molker.	
do. Hof .....	1595	49	31	5	—	12	1	4	33	13	—	6		
B. Neustadt, Hof .....	1059	20	20	—	—	—	3	27	9	7	5			
do. Hof .....	1124	23	22	—	1	—	3	40	10	5	4			
do. Hof .....	1041	* 20	20	—	—	—	3	39	20	—	7	* Z.: 6 ha		
do. Hof .....	1329	24	24	—	—	—	4	37	15	5	7			
do. Hof .....	1072	24	24	—	—	—	3	34	12	5	6			
do. Hof .....	1220	* 24	6	17	—	1	—	3	46	13	—	5	* Z.: 4,5 ha	
do. Hof .....	839	23	23	—	—	—	3	25	6	3	5			
do. Hof .....	919	19	19	—	—	—	—	—	—	—	2			
do. Hof .....	897	16	16	—	—	—	3	28	8	6	12			
do. Hof .....	1067	19	19	—	—	—	6	42	18	3	12			
do. Hof .....	1153	26	25	—	1	—	3	32	12	6	10			
do. Hof .....	1185	26	25	—	—	1	6	36	10	9	7			
do. Hof .....	1078	* 18	18	—	—	—	3	34	12	5	6	Bet. a. Gen.-Molker. * Z.: 5 ha		

Name des Besitzers	Name des I. Pächters II. Verwalters	Post-, Telegraphen- und Eisenbahnstation mit Angabe der Entfernung		Kirchspiele a) evangel. b) kathol.	I. Standesamts- bezirk II. Gendarmerie- station	Sitz des Amts- gerichts
		km				
Aug. Töllner jr.	I. 1 Köt. ca. 24 ha, Rest einz. verp.	3,0	Strückhausen P. T. E.			
Gebr. Winter	I. 2 Köt. m. ca. 30 ha, Rest einz. verpachtet	2,5				
Krongut	I. Gg. Onken, sow. 10 Köt. m. ca. 135 ha	5,0				
Fr. Wilh. Busch		—	Frieschenmoor P. T.			
Hinr. Ant. Fuhrken		9,0	Strückhausen E.			
Detm. Gristede	I. für 15 ha F. Tiemann	—	Frieschenmoor P. T.			
Fr. Gerh. Harbers	I. Friedr. Harbers u. 2 Kötereien m. ca. 13 u. 4 ha	6,0	Strückhausen E.			
Carl Diedr. Wulf, Wwe. Gust. Wulf u. Meta Cath. Magdal. Wulf	I. Joh. Mittwollen u. 1 Köterei mit ca. 15 ha	3,0	Frieschenmoor P. T.			
Wwe. Gust. Wulf u. Meta Cath. Magdal. Wulf	I. f. 40 ha Hein- rich Dettmers u. 4 Köt. m. 24 ha	8,0	Strückhausen E.			
Johann Wulff in Strückh.- Neustadt	I. Gust. Haase u. 2 Köt. m. ca. 9 ha	—	Frieschenmoor P. T.			
August Vollers		6,0	Strückhausen E.			
Joh. Heinr. Addicks	I. Diedr. Addicks u. 1 Köt. m. 9 ha	1,0	Strückhausen P. T. E.			
Joh. Ant. Büsing Bernh. D. Gräper's Erben	I. 1 Köt. m. 6 ha					
Joh. Carst. Meiners Heinr. Gerh. Kohlmann	I. Diedr. Müller	1,5	Strückhausen P. T. E.	a. Strückhausen	I. Strück- hausen II. Ovelgönne	Brake
Anton Günther Ramien	I. f. 15 ha H. von Lienen u. 15 ha Einzelvp. I. 1 Köt. m. ca. 8 ha	0,5	do. P. T. E.			
Diedr. Heinr. Friedr. Wefer		1,0	do. P. T. E.			
Wwe. Sitter i. Königsberg Pr.	I. Georg Peters- hagen	—	Neustadt P. T.			
Fr. Wilh. Hedden	I. Ernst Meyer	5,0	Strückhausen E.			
Jürg. Hinr. Wilh. Hedden Erben	I. Georg Danne- meyer					
Johann Hinrichs	I. Heinrich Pe- tershagen	—	Neustadt P. T.			
Fr. Georg Höpken		6,0	Strückhausen E.			
Wwe. Joh. Hinr. Reinh. Höpken	I. Hinr. Höpken	3,0	Neustadt P. T.			
Diedr. Georg Hülsebusch		6,5	Strückhausen E.			
Gerhard Hülsebusch	I. Herm. Frerichs	0,3	Neustadt P. T.			
Frau Hinr. Georg Hülsebusch	I. Ferdinand Runge	4,5	Strückhausen E.			
Grimm in Augusthausen		—	Neustadt P. T.			
Joh. Hinr. Koopmann Erben	I. Friedrich Rabe	5,5	Strückhausen E.			
Hinrich Meinardus	I. Wilhelm Peters- hagen u. 1 Köt. mit ca. 2 ha					
Christ. Stührenberg	I. Johann Höpken	—	Neustadt P. T.			
		7,0	Strückhausen E.			



Name der Gemeinde Bauerschaft = B., Dorf = D., Ortschaft = O., Häusergruppe—Wohnplatz = H.	Grund- steuer- Rein- ertrag M	Größe in Hektaren (abgerundet)							Viehstand					Angaben aller industriellen An- lagen und Fern- sprech-Anschlüsse
		Summa	Acker inkl. Gärten	Wiesen und Weiden	Holzungen	Umland Bosch- wege usw.	Wasser	Pferde	Rindvieh		Schafe	Schweine		
									über- haupt	davon Kühe				
<b>Strückhausen, Gemeinde:</b>														
<b>B. Neustadt, Hof</b> .....	1167	25	23	—	2	—	5	25	9	7	5			
do. Hof .....	1101	23	22	—	1	—	1	22	6	4	4			
do. Hof .....	1566	28	28	—	—	—	5	36	16	2	7			
do. Hof .....	1389	36	29	—	6	1	3	25	10	3	5			
do. Hof mit Anteil in Ovelgönne	1252	23	22	—	—	1	5	36	15	4	5			
do. Hof .....	903	21	21	—	—	—	6	36	10	6	4			
do. Hof .....	1112	19	19	—	—	—	4	21	6	2	8			
do. Hof .....	1148	20	20	—	—	—	5	28	12	5	6			
do. Hof .....	1249	35	32	—	2	1	5	34	11	8	14			
do. Hof .....	1085	22	22	—	—	—	4	31	13	5	8			
<b>B. Norderfrieschenmoor,   Hof</b> .....	295	8	3	3	—	1	1	—	13	5	—	10		
do. Hof .....	2882	* 70	56	3	2	8	1	4	56	19	8	7	* Z.: 7 ha v. Pächter	
do. Hof .....	2557	75	18	47	—	9	1	6	46	15	5	7		
do. Hof .....	2439	76	54	11	1	8	2	* 5 † 2	45 25	18 8	2 2	6 4		
do. Hof .....	1704	52	39	7	1	4	1	6	48	14	—	7		
do. Hof .....	2731	74	26	40	5	2	1	8	70	24	10	20		
<b>B. Norderhofschlag, Hof</b> ..	3314	68	12	55	—	—	1	8	62	14	3	10		
davon verpachtet:	—	26	3	23	—	—	—	—	—	—	—	—		
do. Hof .....	1016	15	—	15	—	—	—	—	—	—	—	—		
do. Hof .....	1244	38	27	2	—	9	—	2	29	10	3	5		
do. Hof .....	1986	47	41	5	—	—	1	7	47	14	5	9		
do. Hof .....	1248	29	5	24	—	—	—	4	35	16	3	13		
und Köterei ....	?	18	8	10	—	—	—	4	25	8	6	10		
do. Hof .....	2717	51	7	43	—	—	1	4	36	9	2	7		
do. Hof .....	1855	* 39	37	1	—	—	1	2	31	11	3	8	* Z.: 2,1 ha v. Pächter	
do. Hof .....	1282	25	23	1	—	1	—	3	19	8	2	14		
do. Hof .....	2033	51	51	—	—	—	—	8	42	20	—	8		
do. Hof .....	1029	30	25	3	—	2	—	3	9	4	—	15	⇒ Strückhausen 13	
do. Hof .....	1604	49	15,5	28	—	5,5	—	8	52	12	4	12		
do. Hof .....								1	6	3	—	5		
<b>B. Oster Popkenhöge:</b>														
<b>O. Popkenhöge, Hof</b> ....	?	26	26	—	—	—	3	37	14	4	5			
do. Hof .....	1390	23	23	—	—	—	5	55	12	8	6		Bet. a. Gen.-Molker.	
do. Hof .....	1409	23	23	—	—	—	—	—	—	—	—			
do. Hof .....	643	11	11	—	—	—	—	—	—	—	—			
do. Hof .....	1902	33	32	1	—	—	4	36	14	8	5			
do. Hof .....	1997	32	5	27	—	—	6	50	14	8	10			
do. Hof .....	1593	26	26	—	—	—	4	29	17	—	15		Bet. a. Gen.-Molker.	



Name des Besitzers	Name des I. Pächters II. Verwalters	Post-, Telegraphen- und Eisenbahnstation mit Angabe der km   Entfernung		Kirchspiele a) evangel. b) kathol.	I. Standesamts- bezirk II. Gendarmerie- station	Sitz des Amts- gerichts
		km	Entfernung			
Berend Timmermann Erben	I. Friedrich Tim- merrmann	—	Neustadt P. T.			
Gerhard Timmermann	I. Gerhard Meyer	5,0	Strückhausen E.			
Joh. Heinr. Diedr. Timmer- mann	1 Köterei ver- pachtet					
Bernhard Torhorst	I. Teilw. einz. verp.					
Diedr. Torhorst Erben	I. Heinr. Addicks					
Joh. Hinr. Wilh. Wefer	I. Wilhelm Wefer	—	Neustadt P. T.			
Frau Joh. Ber. Wulff	I. Friedrich Wulff	5,0	Strückhausen E.			
Anton Wulff						
Fr. Georg Wulff in Ohm- stede	I. Diedr. Gerh. Padecken u.					
Joh. Hinr. Wulff	1 Köt. m. ca. 8ha					
Hinrich Wilh. Brandt		3,0	Frieschenmoor P. T.			
		8,0	Strückhausen E.			
Franz H. Wilh. Egeling	I. Gerh. Warns u. 3 Kötereien m. ca. 19 ha	4,0	Frieschenmoor P. T.			
Johann Fuhrken	I. 2 Kötereien m. 15 ha	9,0	Strückhausen E.			
		3,0	Frieschenmoor P. T.			
Meinert Haase	I. f. 43 ha	8,0	Strückhausen E.			
	* Diedrich Haase	1,5	Frieschenmoor P. T.			
	II. f. 21 ha					
	† Ernst Meyer u. 2 Köt.m. ca. 12 ha	6,5	Strückhausen E.			
Franzisk. Heinr. Chr. Eli- mar Schröder	I. Heinr. Müller u. 1 Köt. m. ca. 7 ha	3,0	Frieschenmoor P. T.			
Heinr. Gerhard Leonhard Wulf	I. f. 45 ha Gerhard Kortlang	8,0	Strückhausen E.			
Joh. Hinr. Gerh. Beckhusen	I. Gerh. Meyer			a. Strückhausen	I. Strück- hausen	Brake
	I. Ficke, Mönlich, Schnell				II. Ovelgönne	
Joh. Hinr. Gerh. Beckhusen	I. f. 6 ha Meer- pohl i. Ovelgönne					
Bernh. D. Bunjes Erben	I. Hinrich Wulff u. 1 Köt.m.ca.2 ha	1,5	Strückhausen P. T. E.			
Wwe. Helene Ehlers	I. 1Köt.m.ca.4,5ha					
Hinr. Wilh. Kienitz						
Hinr. Wilh. Kienitz	I. J. Schnell					
Joh. Christ. Jaborg	I. Georg Addicks u. 1 Köt.m.ca.7ha	2,0	Strückhausen P. T. E.			
	I. Hinrich Burhop u. 1 Köt.m.ca.20ha					
	I. Friedr. Meyer u. 1 Köt.m.ca.9,5 ha					
Joh. Christ. Jaborg u. Kinder	I. Diedrich Pe- tershagen u. 1 Kö- tere m. ca. 6 ha	1,5	do. P. T. E.			
Pastorat	I. u. II. Pastor Kuhlmann	3,0	do. P. T. E.			
	I. f. 46 ha Wil- helm Haase	1,5	do. P. T. E.			
Anton Georg Timme	I. f. 3 ha A. Bahl- mann					
Christ. Georg Heye	I. Eilert Höpken u. H. Seghorn					
Ernst Diedrich Kohlmann		3,0	do. P. T. E.			
Joh. Gerh. Kohlmann	I. Herm. Hadelers	2,5	do. P. T. E.			
Fr. Otto Wulff	I. Gerh. Schildt	3,0	do. P. T. E.			
		3,5	Ovelgönne E.			



Name der Gemeinde Bauerschaft = B., Dorf = D., Ortschaft = O., Häusergruppe — Wohnplatz = H.	Grund- steuer- Rein- ertrag ..	Größe in Hektaren (abgerundet)							Viehstand					Angaben aller industriellen An- lagen und Fern- sprech-Anschlüsse
		Summa	Acker inkl. Gärten	Wiesen und Weiden	Holzungen	Unland Hofräume, Wege usw.	Wasser	Pferde	Rindvieh		Schafe	Schweine		
								über- haupt	davon Kühe					
<b>Strückhausen, Gemeinde:</b>														
B. Rüdershausen, Hof ....	?	13	—	—	—	—	—	—	—	—	—	—	—	
B. Süderfrieschenmoor, Hof	2246	35	0,5	34	0,5	—	—	4	68	15	10	8		⇒ Strückhausen 27
do. Hof .....	3464	70	13	55	—	—	2	6	60	18	3	8		⇒ Strückhausen 37
		24	5	19	—	—	—	1	20	6	—	6		
do. Hof .....	1584	42	5	36	—	—	1	3	42	16	7	6		⇒ Strückhausen 38
do. Hof .....	4669	* 82	10,5	68,5	—	—	3	10	140	35	20	60		⇒ Torfgräberei
davon verpachtet:	—	48	5,4	41	—	—	1,5	7	70	20	7	20		* Z.: 10 ha
		34	5	27,5	—	—	1,5	—	—	—	—	—		
do. Hof .....	2432	66	59	2	2	2	1	10	54	15	11	14		
do. Hof .....	4283	80	76	—	2	1	1	7	47	17	—	8		⇒ Strückhausen 12 Priv.-Hengsthalt. m. 3 Zuchthengsten
do. Hof .....	2775	64	61	—	1	1	1	5	55	16	5	6		
do. Hof mit Anteil in Ovelgönne	7308	126	10	113	1	2	—	6	140	45	9	17		
do. Hof .....	2896	* 61	53	5	1	1	1	15	80	14	10	8		⇒ Strückhausen 17
do. Hof .....	2466	63	56	3	1	2	1	6	53	11	7	8		* Z.: 10 ha
do. Hof .....	1657	45	13	28	1	2	1	5	35	13	5	10		
do. Hof .....	5546	114	108	1	1	—	4	10	67	28	1	8		
do. Hof .....	3095	65,6	63,6	—	—	—	2	4	58	22	—	10		
do. Hof .....	2730	* 59	8	48,5	—	—	2,5	7	80	26	5	20		* Z.: 5,5 ha

Amt

Amtsstadt:

<b>Abbehausen, Gemeinde:</b>														
B. D. Abbehausen, Hof ...	1067	* 22	22	—	—	—	—	3	47	9	6	27		* Z.: 5 ha Weiden
do. Höfe .....	1135	19,1	3	15,6	—	—	0,6	4	2	2	—	16		
do. Höfe .....	2046	42	42	—	—	—	—	—	—	—	—	—		
D. Heering, Hof .....	1907	42	42	—	—	—	—	8	54	20	6	5		
do. Hof .....	1255	* 27	27	—	—	—	—	1	24	7	—	2		* 11 ha einz. verp.
do. Hof .....	931	19	19	—	—	—	—	5	18	7	—	5		
do. Hof .....	2370	48,5	48	0,5	—	—	—	4	80	21	6	22		⇒ Nordenham 299
B. D. Abbehausergroden, Hof	3042	53	52	—	—	—	1	7	48	19	7	9		
do. Hof .....	2470	40	40	—	—	—	—	12	71	23	12	14		⇒ Seefeld 15
do. Hof .....	1982	30	30	—	—	—	—	2	55	20	4	12		
do. Hof .....	811	* 15	15	—	—	—	—	2	32	9	4	4		* Z.: 3 ha
do. Hof .....	2236	33	33	—	—	—	—	4	50	15	6	30		
do. Hof .....	832	15	15	—	—	—	—	1	19	7	—	6		
do. Hof .....	1200	22	22	—	—	—	—	3	33	12	9	10		
do. Hof .....	1250	23	23	—	—	—	—	4	27	15	7	7		
do. Hof .....	814	15	15	—	—	—	—	3	30	15	5	40		
do. Hof .....	1107	18	18	—	—	—	—	—	—	—	—	—		
H. Abbehauser-Alten- deich, Hof	2053	34	34	—	—	—	—	4	59	28	3	8		
H. Abbehauserhörne, Hof	2078	30	30	—	—	—	—	—	—	—	—	—		

Name des Besitzers	Name des I. Pächters II. Verwalters	Post-, Telegraphen- und Eisenbahnstation mit Angabe der km Entfernung		Kirchspiele a) evangel. b) kathol.	I. Standesamts- bezirk II. Gendarmerie- station	Sitz des Amts- gerichts				
		km	Entfernung							
Joh. Frz. Emil Meiners in Oberhammelwarden	I. H. Rütemann	—	Strückhausen P. T. E.							
Joh. Diedr. Georg Busch Joh. Carl Wilh. Magn. Detmers	I. Johann Hatter- mann	}	}	}	}	}				
Joh. Hinr. Frerichs	I. 8 ha einz. verp.									
Joh. Reinhard Gräper in Bremen, Fitgerstr. 23	I. Heino Gräper									
Detmer Gristede	I. In 3 Köt. verp. I. 2 Köt. m. 16,5ha									
Fr. Gust. Gristede	I. f. 16 ha D. Meier									
	I. f. 13 ha J. Budelmann									
Friedr. Gerh. Harbers	I. f. 45 ha Herm. Frerichs u. 2 Köt. mit ca. 17 ha						1,0 Frieschenmoor P. T.	a. Strückhausen	I. Strück- hausen	Brake
Joh. Gustav Hullmann	I. Theod. Addicks u. 2 Köt. m. ca. 40ha						6,0 Strückhausen E.		II. Ovelgönne	
Fr. Martin Laverentz Wwe. Ant. Gerh. Peters	I. 2 Köt. m. 13,5ha I. f. 48 ha Georg Spiekermann u. 1 Köt. m. ca. 12 ha									
Heinr. Georg Wedemeyer u. Frau Joh. Christ. Tanne	I. Berend Timmer- mann u. H. Wie- mer									
Aug. Wulff	I. Aug. Wulff jun. 4 Köt. verp. mit ca. 4. 12,12 u. 9 ha									
Carl Diedr. Wulff Fr. Alfred Wulff	I. 2 Köt. m. ca. 16ha I. Gebrüd. Menze									

**Butjadingen.**

Nordenham.

Jak. Gerl. Wilh. Ahting Aktienziegeleien Frisia in Nordenham-Atens	I. Ad. Knutzen I. Einz. verpacht.	—	Abbehausen P. T. E.							
Pastorat zu Abbehausen Johanna Bartikowski geb. Peters	I. Einz. verpacht. I. Heinr. Albers	}	}	}	}	}				
Frau Joh. Bernh. Gg. Lübken	I. Fr. Büsing						1,7 do. P. T. E.			
Diedr. H. Prass u. Frau Theod. Joh. Tantzen Anna Bockhoff geb. Heye	I. Fr. Deharde	}	}	}	}	}				
Wwe. Herm. Ant. Bunne- mann u. Herm. Joh. Bun- nemann	I. Ed. Höpken						4,2 do. P. T. E.	a. Abbehausen	I. Abbehausen II. Ellwürden	Norden- ham
Heinr. Theodor Dierksen Gerh. Christ. Fels	I. A. Rodiek									
Aug. Dettmer Fischbeck							5,0 do. P. T. E.			
Joh. Gerh. Fischbeck	I. Herm. Grabhorn						4,2 do. P. T. E.			
Magdalene Geil	I. Ant. Ostendorf									
Wwe. Joh. Diedr. Gerdes u. Kinder	I. Herm. Kahle						4,2 do. P. T. E.			
Joh. Wilh. Cornelius Peters							5,0 do. P. T. E.			
Fr. Wilh. Wessels	I. Einz. verpacht.						4,0 do. P. T. E.			
Meent Wilh. Th. Francksen	I. Ad. Francksen									
Joh. Hinrichs	I. Einz. verpacht.	6,0 do. P. T. E.								



Name der Gemeinde Bauerschaft = B., Dorf = D., Ortschaft = O., Häusergruppe—Wohnplatz = H.	Grund- steuer- Rein- ertrag /	Größe in Hektaren (abgerundet)							Viehstand					Angaben aller industriellen An- lagen und Fern- sprech-Anschlüsse
		Summ	Acker inkl. Gärten	Wiesen und Weiden	Holzungen	Unland Hofsäume, Wege usw.	Wasser	Pferde	Rindvieh		Schafe	Schweine		
<b>Abbehausen, Gemeinde:</b>														
H. Abbehauser-Wehl, Hof	822	* 18	18					1	18	9		12		
Würbke, Hof .....	2407	54	53				1	10	68	36	7	80	Seefeld 16	
B. D. Ellwürden, Hof .....	944	15	15											
do. Hof .....	1319	32	32										Nordenham 299	
do. Hof .....	924	13	13											
H. Königsfeld, Hof teilw. in Gem. Norden- denham gelegen	4494	60	60											
do. Hof .....	998	13	13											
D. Infeld:														
Groß-Infeld, Domäne	?	69	10,5	57,9		0,5	0,1	8	90	20	12	105		
Klein-Infeld, Hof ...	857	12	12						10	8		10		
B. D. Hoffe, Hof .....	964	15	15					1	22	12		3		
do. Hof .....	1042	17	17					3	38	9	5	10		
do. Hof .....	1469	24	24					3	42	16		17		
do. Hof .....	2547	41	41											
do. Hof .....	2667	40	40					6	61	20	12	6	Nordenham 232	
do. Hof .....	2422	37	36			1		2	72	23	8			
H. Kleineweser:														
Stiedtenkron, Hof ..	3025	40,4	3	36		1,4		7	62	22		34	Nordenham 205	
B. Moorsee:														
O. Kloster, Hof .....	3327	70	69			1								
do. Hof .....	1058	* 22	22					3	45	15	8	22	* Z.: 2 ha	
do. Hof .....	817	18	18					3	33	10	5	3		
do. Hof .....	1117	* 24	24					3	41	16	8	7	* Z.: 4 ha Weiden	
do. Hof Klosterfeld.	1307	* 27	27					6	62	20	5	18	Nordenham 24	* Z.: 15 ha
do. Hof mit Anteil in Gem. Stollhamm	1182	* 32	32										* 10 ha einz. verp.	
do. Hof .....	1782	37	37					2	32	17		2		
D. Ost-Moorsee, Hof ..	3403	* 69	69										* 31 ha einz. verp.	
davon:	?	38	3	31	4	?		3	58	13	8	6		
do. Hof .....	2031	* 42	42					6	75	30	15	106	* Z.: 2 ha, V.: 10 ha	
do. Hof .....	?	11	11											
do. Hof .....	1270	63	4,5	56,5		1	1	8	70	28		100	Nordenham 238	Elektr. Kraftbetr.
do. Hof .....	2366	45	45					10	* 40	15	15	50	* dazu i. Sommer ca.	60 Stck. Weidevieh
und Pachtland ..	?	12		12										
do. Hof .....	?	62	60				2	6	20	12	10	13	Z.: 7 ha	
davon verpachtet:	?	30	29			1		3	50	14	12	20		
do. Hof .....	3485	67	67					5	60	26	13	43	Nordenham 155	
do. Hof .....	4515	83	82			1								
Zirsen, Hof .....	3392	69	68			1		63	74	31	20	7	Nordenham 237	
D. West-Moorsee, Hof ..	1786	36	36											
do. Hof .....	1839	38	37			1		2	60	12		8		
do. Hof u. Anteil in Wiemsdorf	1862	37,5	3	34,5				6	61	13	6	4		
do. Hof .....	?	4,3		4,3										
do. Hof .....	2704	53	4,3	53				2	30	8		4	Nordenham 21	
do. Hof .....	2444	45	45					5	61	18	2	5		
do. Hof .....	2778	* 59	59					6	76	18	7	7	* 14 ha einz. verp.	
do. Hof mit Anteil in Esenshamm (En- jebuhr)	2617	* 53	53					7	80	20	6	8	Nordenham 219	* Z.: 4,7 ha

Name des Besitzers	Name des I. Pächters II. Verwalters	Post-, Telegraphen- und Eisenbahnstation mit Angabe der km Entfernung		Kirchspiele a) evangel. b) kathol.	I. Standesamts- bezirk II. Gendarmerie- station	Sitz des Amts- gerichts
		km	Entfernung			
Frau Joh. Bernh. Georg Lübken in Oldenburg	I. f. 13 ha Heinr. Wemken	4,0	Abbehausen P. T. E.			
Ant. Bernh. Peters Gemeinde Atens (Friesensp.)	I. Einz. verpacht.	3,8	do. P. T. E.			
Theod. Joh. Tantzen	I. Einz. verpacht.	—	Ellwürden P. T. E.			
Ad. Wiefelstede	I. Einz. verpacht.	1,0	Großensiel P. T. E.			
Carl Fr. Wüller	I. Einz. verpacht.	2,3	Nordenham E.			
Frau Otto Uhlhorn	I. Einz. verpacht.	2,0	Abbehausen P. T. E.			
Krongut	I. Anton Cornelius	1,0	do. P. T. E.			
Aktienziegel. Frisia in Atens	I. Einz. verpacht.	1,5	Esenshamm P.T.			
Fr. Wilh. Ahting	I. Einz. verpacht.	2,5	Großensiel E.			
Ad. Cornelius	I. Einz. verpacht.	2,0	Esenshamm P.T.			
Carl Diedr. Gärdes	I. Einz. verpacht.	3,0	Ellwürden E.			
Ed. Wilh. Tantzen	I. Einz. verpacht.	4,0	Großensiel E.			
Gust. Diedrich Tantzen	I. Einz. verpacht.	1,5	Esenshamm P.T.			
Heinrich Hergen Tantzen	I. Einz. verpacht.	2,5	Großensiel E.			
Hergen Tantzen in Esens- hamm	I. Ed. Tantzen	1,0	Großensiel P. T. E.			
Großherz. Oldenb. Haus- stiftung	I. Einz. verpacht.	4,0	Abbehausen P. T.			
Hinr. Ant. Bielefeld	I. Wilh. Kloster- mann	3,0	Moorsee E.	a. Abbehausen	I. Abbehausen II. Ellwürden	Norden- ham
Diedr. Fr. Büsing	I. Heinr. Wind- horst	3,0	Abbehausen PT.			
Fuhrkenschers Fundus	I. f. 22 ha Bernh. Bentink z. Inte	2,5	Moorsee E.			
Georg August Ferdinand Tantzen	I. Heinr. Wreden's Erben	2,0	Abbehausen PT.			
Battermann's Erben	I. Herm. Paradies	1,0	Moorsee E.			
Abbehauser Armenfundus	I. f. 20 ha einz. verp.	2,5	Abbehausen PT.			
Aug. Johann Ahting	I. f. 20 ha einz. verp.	0,5	Moorsee E.			
Frau Math. Ahting	I. f. 20 ha einz. verp.	1,0	Abbehausen P. T. E.			
Otto Gätting u. Fr. Renke	I. Georg Wiefel- stede	2,0	Abbehausen P. T.			
General-Armenfundus	I. H. Bruns	—	Moorsee E.			
Schultze, Geh.Kom.-R., Oldbg.	I. H. Lettmann	—	Moorsee E.			
Wilh. Haase	I. F. Barre u. a.	—	Moorsee E.			
Joh. Ant. Sagemüller	I. Einz. verpacht.	3,0	Abbehausen P. T.			
Carl Fr. Aug. Schultze, Geh. Kom.-Rat in Oldenburg	I. Hinr. Meerpohl	—	Moorsee E.			
Nik. Heinr. Denker	I. Otto Knabbe	—	Moorsee E.			
Krongut	I. Einz. verpacht.	3,0	Abbehausen P. T.			
Heinr. Büsing	I. Einz. verpacht.	1,0	Moorsee E.			
Syabbe Christian Knabbe	I. Herm. Behmer	—	Moorsee E.			
Frau Otto Knabbe	I. Ed. Höpken	—	Moorsee E.			
Peter Hermann Martens	I. Ed. Höpken	—	Moorsee E.			
Frau Leonh. Gerh. Peters in Oldenburg	I. Ed. Höpken	—	Moorsee E.			
Rud. Heinr. Peters	I. Ed. Höpken	—	Moorsee E.			
Wilh. Heinr. Uibers	I. Ed. Höpken	—	Moorsee E.			

Name der Gemeinde Bauerschaft = B., Dorf = D., Ortschaft = O., Häusergruppe — Wohnplatz = H.	Grund- steuer- Rein- ertrag A.	Größe in Hektaren (abgerundet)						Viehstand					Angaben aller industriellen An- lagen und Fern- sprech-Anschlüsse	
		Summa	Acker inkl. Gärten	Wiesen und Weiden	Holzungen	Umland Hofräume, Wege usw.	Wasser	Pferde	Rindvieh			Schafe		Schweine
									über- haupt	davon Kühe	—			
<b>Abbehausen, Gemeinde:</b>														
B. D. Sarve, Hof .....	907	19	19	—	—	—	5	37	18	5	8			
do. Hof .....	1553	33	33	—	—	—	6	50	24	3	5			
do. Hof .....	1066	22	2   20	—	—	—	4	37	12	6	32			
D. Abbehauserwisch, Hof	941	22	22	—	—	—	—	—	—	—	—			
do. Hof .....	1401	31,8	31,8	—	—	—	3	31	12	3	7			
do. Hof .....	1660	* 39	39	—	—	—	7	60	24	10	40			* Z.: 6,5 ha Weide
do. Hof .....	1301	28	5   23	—	—	—	3	40	10	5	3			
do. Hof .....	1948	46	46	—	—	—	7	64	17	7	7			≈ Nordenham 228 Bes.
Jerusalem, Hof .....	1985	* 47	47	—	—	—	2	40	?	6	6			* 19 ha einz. verp.
<b>Blexen, Gemeinde:</b>														
D. Blexen, Hof .....	1243	23	19	—	—	4	7	—	—	—	—			Nordenham 13 u. 292; Ziegelei
do. Hof .....	1429	24	24	—	—	—	2	38	16	2	6			
do. Deich .....	463	55	54	—	—	1	—	—	—	—	—			
do. Hof .....	1408	29	29	—	—	—	10	73	32	10	20			
do. Hof .....	1631	32	31,3	—	—	0,7	—	—	—	—	—			
do. Hof .....	2297	* 35	2,5   32,5	—	—	—	4	50	15	6	10			* Z.: 2 ha
do. Hof .....	826	* 29	29	—	—	—	6	50	19	10	15			* Z.: 3,8 ha
do. Hof .....	3656	72	72	—	—	—	—	—	—	—	—			
do. Hof (Grodin) ...	3823	122	122	—	—	—	—	—	—	—	—			
<b>B. Blexersand:</b>														
D. Blexersand, Vorwerk 1	4579	72	71	—	—	1	4	85	37	11	25			≈ Nordenham 124
do. Vorwerk 3 .....	3560	55	54	—	—	1	7	57	16	3	5			
Kolonie Blexersande, Hof...	1964	* 34	34	—	—	—	7	72	20	14	4			* Z.: 25 ha
do. Hof .....	1394	24	24	—	—	—	—	9	6	5	6			
do. Hof .....	3206	54	54	—	—	—	3	52	14	8	5			
do. Hof .....	2851	45	—	6	—	34	5	5	—	—	—			≈ Nordenham 63
do. Hof .....	1549	25	25	—	—	—	4	38	13	7	5			
do. Hof .....	809	13	12	—	—	1	1	12	6	2	3			
<b>B. Boving-Husum:</b>														
H. Boving, Hof .....	1063	23	23	—	—	—	1	25	13	1	11			
do. Hof .....	3684	64	64	—	—	—	5	79	31	—	8			
do. Hof Bovinger- wisch	1411	34	34	—	—	—	5	47	12	10	12			
H. Heeringsburg, Hof	1496	26	26	—	—	—	3	50	14	2	24			
do. Hof .....	1286	25	25	—	—	—	3	34	13	7	10			
H. Hitkel, Hof .....	2197	45	45	—	—	—	4	55	15	2	5			
do. Hof .....	1823	38	38	—	—	—	6	54	22	10	15			
O. Husumerdeich, Hof .	1926	42	11   30	—	—	1	7	54	15	—	7			V.: 1,5 ha
do. Hof .....	1348	34	34	—	—	—	2	5	3	—	3			
H. Neuburg, Hof .....	3721	73	73	—	—	—	8 1	85 9	23 7	10 3	6 7			

Name des Besitzers	Name des I. Pächters II. Verwalters	Post-, Telegraphen- und Eisenbahnstation mit Angabe der km Entfernung		Kirchspiele a) evangel. b) kathol.	I. Standesamts- bezirk II. Gendarmerie- station	Sitz des Amts- gerichts
		km	Entfernung			
Anna Claußen Frau Johanna Tantzen- Thien geb. Töllner in Beckum Joh. Wilh. Christ. Wemken	I. Aug. Arning I. Fr. Schröder	3,0 2,2	Atens P. T. Abbehausen E.			
Büsing in Neuenfelde b. Els- fleth Gerh. Geil	I. Einz. verpacht. I. Gerh. Mönlich	5,0 2,0 5,0	Abbehausen PT. Moorsee E. Abbehausen PT.	a. Abbehausen	I. Abbehausen II. Ellwürden	Norden- ham
Joh. Christoph Ostendorf	I. Ed. Ostendorf	3,0 4,6 2,5	Moorsee E. Abbehausen PT. Moorsee E.			
D. Prass	I. Wilh. Bruns	5,0	Abbehausen PT.			
Rich. Wilh. Ido Ulbers in Havendorfersand Frau J. A. Fischbeck u. Frau A. W. Fischbeck	I. Th. Kuck I. f. 28 ha Hinr. Rohde	2,0 6,0 3,0	Moorsee E. Abbehausen P. T. E. Moorsee E.			
Blexer Dampfziegelei A.-G. in Ellwürden Frau Alb. Chr. Ed. Büsing II. Deichband Hinrich Hergens Kirche zu Blexen Gerh. Christ. Mengers	Nicht benutzte Länder. einz. verp. I. Adolf Cornelius I. Einz. verpacht. I. Wilh. Böger I. Einz. verpacht. I. Wilh. Mengers	— 1,4	Blexen P. T. do. E.			
Pastorat zu Blexen Staatsgut	I. Diedr. Blanke I. Einz. verpacht. I. Einz. verpacht.					
Staatsgut	I. Frau E. Riese- bieter	4,0	Nordenham P. T. E.			
Staatsgut	II. Aug. Meiners I. Wwe. F. Frels	4,0	Einswarden P. T. E.			
Frau Elise Achgelis Gerh. Geil Frau Christ. Ed. Mengers	I. Christ. Reiners I. f. 21 ha Christ. Stührenberg	3,2 2,5 3,0	do. P. T. E. do. P. T. E. do. P. T. E.			
Metallwerke Unterweser A.-G. in Nordenham		3,0	Nordenham P.T. Friedr.-Aug- Hütte E.	a. Blexen	I. Blexen II. Einswarden	do.
Fritz Gustav und Ernst Anton Strahlmann Joh. Tantzen u. Teilhaber	I. Wwe. Friedr. Fuhrken	3,0 4,0	Einswarden P. T. E. Nordenham P. T. E.			
Frau Carl H. Mengers	I. f. 18,4 ha Aug. Diekmann	1,6	Schweewarden P. T.			
Joh. Fr. Seemann D. Gerh. Wilks	I. Gerh. Wilh. Kuck I. Adolf Wilks	5,0 3,5	Einswarden E. Schweewarden P. T.			
Carl Heinr. Mengers Gerh. Chr. Friedrich Men- gers	I. Christ. Mengers I. Karl Lange	7,0 1,7	Einswarden E. Schweewarden P. T.			
Alb. Chr. Ed. Büsing	I. Wilhelm Büsing	5,0 2,4	Einswarden E. Schweewarden P. T.			
Ed. Wilh. Janßen Eberhard Grube		6,0 4,0	Einswarden E. Schweewarden P. T.			
Hinr. Ringe		—	Einswarden E. Blexen E.			
Frau C. E. A. Lange	I. Elimar Kuck I. Diedr. Wilks	7,0 2,5 6,0	Schweewarden P. T. Einswarden E.			

Name der Gemeinde Bauerschaft = B., Dorf = D., Ortschaft = O., Häusergruppe — Wohnplatz = H.	Grund- steuer- Rein- ertrag A	Größe in Hektaren (abgerundet)						Viehstand					Angaben aller industriellen An- lagen und Fern- sprech-Anschlüsse
		Summa	Acker inkl. Gärten	Wiesen und Weiden	Holzungen	Unland Hofräume, Weg u. v.	Wasser	Pferde	Rindvieh		Schafe	Schweine	
									über- haupt	davon Kühe			
<b>Blexen, Gemeinde:</b>													
<b>B. Einswarden:</b>													
D. Einswarden, Hof ...	1051	19	19	—	—	—	2	19	9	4	10		
do. Werft .....	1156	17	1	—	—	16	—	—	—	—	—		⊆ Nordenham 64, 65, u. 240
do. Hof .....	2060	35	34	—	—	1	3	47	20	7	15		Schiffswerft 6 ha einz. verp.
<b>B. (O.) Grebwarden, Hof ..</b>	2338	44	44	—	—	—	—	—	—	—	—		9,4 ha einz. verp.
do. Hof .....	3638	62	62	—	—	—	6	67	23	—	—		⊆ Nordenham 161
do. Hof .....	3177	53	53	—	—	—	4	54	25	7	7		9 ha einz. verp.
do. Hof .....	1468	{ * 13 16	{ 13 16	—	—	—	1	16	7	—	—		* Z.: 6 ha
H. Ohlhamm, Hof .....	3325	59	59	—	—	—	6	68	29	5	10		
<b>B. Phiesewarden:</b>													
H. Burg, Hof .....	1789	33	33	—	—	—	3	53	25	11	12		
D. Phiesewarden, Hof ..	1162	21	— 9	—	* 12	—	—	—	—	—	—		* bebaute Fläche (Kolonie)
do. Hof, 1. Bult ....	2927	49	49	—	—	—	8	64	18	7	14		
do. Hof, 2. Bult ....	994	* 19	19	—	—	—	4	34	12	7	4		* Z.: 7 ha
do. Hof, 3. Bult ....	2999	* 60	60	—	—	—	9	71	36	8	9		* Z.: 1 ha
do. Hof, 3. Bult ....	2364	42	42	—	—	—	3	54	14	6	5		
H. Phiesewarder Busch, Hof	1977	36	36	—	—	—	2	28	10	3	10		
do. Hof .....	?	* 38,5	8,5 30	—	—	—	6	40	14	3	2		* Dazu 10 ha Eigen- tum des Pächters
<b>B. Schweewarden:</b>													
H. Döhlwarfe, Hof .....	1453	31	10 21	—	—	—	3	45	12	5	12		
do. Hof .....	1521	31	31	—	—	—	4	33	12	3	4		
H. Endelwarf, Hof .....	1119	* 24	4 20	—	—	—	2	40	12	2	10		* Z.: 3 ha
do. Hof mit Anteil: Abbehauserwisch	1280	* 28	28	—	—	—	4	47	13	8	9		* Z.: 2,2 ha
H. Galing, Hof .....	1155	21	21	—	—	—	3	33	17	2	18		
H. Müggewarden, Hof .	2497	51	51	—	—	—	6	58	13	8	5		
H. Neuhausen, Hof ....	1962	36	36	—	—	—	3	55	15	9	26		
H. Schütting, Hof .....	2401	44	44	—	—	—	3	21	10	4	6		
do. Hof .....	1838	33	33	—	—	—	9	43	23	7	18		⊆ Nordenham 309
D. Schweewarden, Hof .	1815	32	32	—	—	—	5	42	16	8	13		
do. Hof .....	1768	* 34	34	—	—	—	1	47	9	2	2		* Z.: 6 ha
H. Syubkelhausen, Hof	2102	38	3 35	—	—	—	5	62	31	13	11		Bet. a. Gen.-Molk.
do. Hof .....	2272	40	40	—	—	—	5	51	14	7	7		
do. Hof .....	2086	37	7 30	—	—	—	5	56	12	7	6		
H. Widders, Hof .....	1583	26	26	—	—	—	3	46	16	9	7		
<b>B. Volkers-Schockum- Tettens:</b>													
O. Schockum, Hof .....	2733	* 49	48	—	—	1	8	60	17	10	17		* Z.: 9 ha
do. Hof .....	1724	33	33	—	—	—	5	36	15	12	10		
Eckhoff, Hof .....	1872	37	37	—	—	—	4	44	20	10	14		



Name des Besitzers	Name des I. Pächters II. Verwalters	Post-, Telegraphen- und Eisenbahnstation mit Angabe der Entfernung		Kirchspiele a) evangel. b) kathol.	I. Standesamts- bezirk II. Gendarmerie- station	Sitz des Amts- gerichts			
		km							
Joh. Chr. Böger	I. 2 Köt. mit 5 ha	2,0	Blexen P. T.	a. Blexen	I. Blexen II. Einswarden	Norden- ham			
J. Frerichs & Co. A.-G. in Osterholz-Scharmbeck		3,0	Einswarden E.						
Wilh. Plump	I. f. 28 ha Gerh. Böning	1,2	Blexen P. T.						
Andr. Wilh. Böschen	I. Einz. verpacht.	0,4	Einswarden E.						
Chr. Ed. Mengers in Olden- burg	I. Heinr. Mengers	1,0	do. P. T. E.						
	I. Eduard Men- gers jr.	2,1	Blexen P. T.						
Frau Ant. Wilh. Willms	I. Friedr. Willms	1,0	Einswarden E.						
	I. Wilh. Schau								
Diedr. Elimar Gerdes	I. August Meyer	2,8	Blexen P. T.						
		1,3	Einswarden E.						
Gerh. Geil	I. Wilhelm Wun- derlich	3,0	Einswarden P.T.				a. Waddens	I. Blexen II. Butjadingen	do.
Metallwerke „Unterweser“ in Nordenham		5,0	do. E.						
		3,0	Nordenham P.T.						
Herm. L. Kropp u. Ida H. A. Kirchhoff in Varel Oldenburgischer Staat	I. Gerh. Wehlau	2,5	Friedr.-August- Hütte E.						
	I. Johann Lübben	3,0	Einswarden P.T.						
Bernh. Hayen Cornelsen Carl Georg Mengers Joh. Hinr. Fr. Geil	I. Johann Lübben	2,5	do. E.						
	I. 2 Kötereien	4,0	do. P.T.						
Joh. Hinr. Fr. Geil	I. Hinrich Rabien	3,0	do. E.						
	I. f. 26,5 ha Hinr. Schmeyers, Rest einzelu verp.	4,5	do. P.T.						
Joh. Chr. Böger	I. Alfred Böger	2,5	do. E.						
		5,0 <sup>v</sup>	do. E.						
Johannes Ramien i. Oldenbrok u. Georg Ramien i. Alte Canzl.	I. Wwe. Meischen	2,0	Waddens P. T.	a. Blexen	I. Blexen II. Butjadingen	do.			
Frau Georg Aug. Stoll Diedr. Hustede	I. Georg Stoll jr.	2,0	Schweewarden P. T.						
	I. Friedr. Kramer	5,5	Einswarden E.						
Syabbe Gustav Ostendorf Friedr. Anton Kuck	I. Heinr. Osten- dorf	2,0	Schweewarden P. T.						
		6,0	Einswarden E.						
Frau Joh. Hinr. Logemann		0,8	Schweewarden P. T.						
	I. Friedrich Lange	5,0	Einswarden E.						
Engelbart's Erben		1,5	Schweewarden P. T.						
	I. Herm. Engel- bart	5,7	Einswarden E.						
Franksen's Erben		2,0	Einswarden P.T.						
	I. Fritz Franksen	2,2	do. E.						
Hugo Wilh. Geil Hinr. Gerh. von Kneten Gust. Ad. Maas		0,6	Schweewarden P. T.						
	I. f. 16 ha J. Wefer	4,0	Einswarden E.						
Aug. Wilh. Borggräfe		—	Schweewarden P. T.						
	I. Emil Borggräfe	4,2	Einswarden E.						
Gerh. Geil auf Blexersande Oldenburgischer Staat		1,0	Schweewarden P. T.						
	I. Friedr. Clemens	3,0	Einswarden E.						
Theod. Allmers		3,0	Einswarden E.						
	I. Heinr. Fasting	0,5	Schweewarden P. T.						
Hinr. Aug. Diedr. Boog Joh. Friedr. Ummo Syassen Ludwig Riesebieter		4,7	Einswarden E.						
		4,0	Blexen P. T. E.						
		3,5	Einswarden P.E						
		1,0	Rahden T.						

Name der Gemeinde Bauerschaft = B., Dorf = D., Ortschaft = O., Häusergruppe — Wohnplatz = H.	Grund- steuer- Rein- ertrag M.	Größe in Hektaren (abgerundet)							Viehstand					Angaben aller industriellen An- lagen und Fern- sprech-Anschlüsse
		Summa	Acker inkl. Gärten	Wiesen und Weiden	Holzungen	Unland moosige, Wege usw.	Wasser	Pferde	Rindvieh			Schafe	Schweine	
									über- haupt	davon Kühe				
<b>Blexen, Gemeinde:</b>														
D. Tettens, Hof .....	1446	26	26				3	37	12	3	12			
do. Hof .....	1863	33,3	—	33,3			3	60	20	4	8			
do. Hof .....	1188	22	22				2	37	14	5	15			
do. Hof .....	2965	55	55				3	36	12	—	19			
D. Volkers, Hof .....	3200	67	6	61			5	67	15	7	4			
do. Hof .....	2853	53	52			1	5	66	17	12	14			
H. Neuhamm, Hof ..	1672	42	42				8	75	16	17	9			
<b>Burhave, Gemeinde:</b>														
B. Burhave, Hof .....	1897	39	39											
do. Hof .....	834	14	14				2	4	4	—	—			ca Burhave 15
do. Hof .....	2777	56	56											
B. Hollwarden, Hof .....	2496	50	50				6	74	18	6	5			Z.: 2,7 ha Weiden
do. Hof .....	3853	72	72				6	74	31	7	6			
do. Hof .....	1125	23	23				3	32	14	3	10			
do. Hof .....	2355	42,5	6,5	36			3	50	14	9	5			V.: 1,5 ha Acker
H. Hollwarderwisch, Hof	1108	25	25				4	37	17	—	36			
do. Hof .....	2014	43,1	13	30		0,1	4	50	20	6	80			
do. Hof .....	2007	45	44			1	8	52	19	—	6			
do. Hof .....	1031	21	21				2	36	18	4	4			
do. Hof .....	867	19	19				2	19	7	2	3			
B. Isens, Hof .....	1427	30	30				3	46	21	—	7			
do. Hof .....	2632	50	50				7	75	22	—	7			
do. Hof .....	2777	54	54				5	72	23	4	18			
do. Hof .....	1597	31	31				2	42	19	8	39			
do. Hof .....	3112	54	11	42		1	7	74	22	10	30			
H. Cöln, Hof .....	1183	22	22				3	33	17	4	5			
H. Harmhusen, Hof ....	2179	27	27				5	24	12	—	4			
H. Isenserwisch, Hof ..	900	21	21				—	—	—	—	—			
H. Schrappschöttelei, Hof	1513	32	4	*28			4	39	12	3	16			* V.: 4 ha Weiden
B. Klein-Fedderwarden, Hof	2011	71	71				—	—	—	—	—			
do. Hof .....	1636	33	33				5	50	12	7	6			
B. D. Sillens, Hof .....	1545	29,7	6	23,7			5	45	12	2	3			
do. Hof .....	1740	32	32				5	45	13	5	5			
do. Hof .....	1817	34	34				4	42	12	4	5			
do. Hof .....	748	16	4	12			2	25	9	1	11			
do. Hof .....	?	37	8	29			3	46	11	4	5			
H. Sillenserbrake, Hof .	1513	25	2,5	22,5			2	41	12	3	7			
H. Sillenserdeich, Hof Langemohne	1113	25	25				3	34	14	7	6			
H. Sillenserpalz, Hof ..	2474	51	51				1	22	10	2	4			
H. Sillenserwisch, Hof .	1245	27	27				4	28	13	4	12			
do. Hof .....	1184	26	26				4	54	19	—	7			
B. Sinsum, Hof .....	2333	45	45				7	65	19	9	6			
do. Hof .....	836	17	17				2	24	9	3	5			
H. Funkenburg, Hof ...	1995	39	39				5	57	15	7	10			Z.: 3,5 ha

Name des Besitzers	Name des I. Pächters II. Verwalters	Post-, Telegraphen- und Eisenbahnstation mit Angabe der Entfernung		Kirchspiele a) evangel. b) kathol.	I. Standesamts- bezirk II. Gendarmerie- station	Sitz des Amts- gerichts
		km				
Wwe. Hinr. Wilh. Hayessen u. Frau Th. Meiners	I. Reinh. Meiners	2,1	Schweewarden P. T.	a. Blexen	I. Blexen II. Einswarden	Norden- ham
Bernh. Heinrich Kirchhoff in Oldenburg	I. Herm. Lübben u. Einzelverp.					
Richard Kuck	I. Karl Wilh. Buller I. Ant. Hnr. Lieken	5,0	Blexen E.			
Frau Ida Mengers						
D. Gerh. Bösch	I. Herm. Bolte I. Rud. Dierksen	2,0	Blexen P. T.			
Diedr. Wilh. Thaden		3,0	do. E.			
Gust. Theodor Dierksen	I. Einz. verpacht. I. Einz. verpacht. I. W. Riesebieter I. Heinrich Fracksen I. Herm. Frerichs I. Herm. Frerichs I. Hinrich Bahl- mann I. Theod. Janßen I. Heinh. Peters I. Ernst Höpken I. Hermann Fracksen I. J. Frerichs u. Fr. Timmermann I. Franz Wulff I. Heinh. Schröder- Isens I. Kunst in Isen- serwisch I. Einz. verpacht. I. G. Kollstede I. Hugo Bielefeld I. Heinh. Jürgens I. O. Wilms u. B. Bartels in Sillens I. Anton Wefer I. W. Bruns I. Franz Brunken in Sinsum	—	Burhave P.T.E.			
Anton Hinrich Bölken Enkel Emil Lewenstein						
Pastorei, Nutzn.: Carl Heim- berg						
Herm. Dierksen		2,0	Burhave P.T.E.			
Meent Wilh. Theod. Fracksen		1,5				
Anni Emil Frerichs geb. Willms u. Ed. Nik. Wilh. Willms		1,0				
Carl Ernst Oltmann		1,5				
Joh. Wilh. Bielefeld		3,0				
Syasse Ed. Janßen u. Georg Peters		2,5				
Theod. D. Janßen		2,5				
Joh. Meinh. Peters	2,5					
Emil Christel Springer	2,5					
Joh. Diedr. Reinh. Coldewey Friedr. Jak. Wilh. Francksen	5,0	Burhave P. T.				
Corina Frieda Geil	3,5	Stollhammer- Mitteldeich E				
Diedr. Reinh. Wilh. Woge	5,5	Burhave P. T.				
Aug. Wulff	3,5	Mitteldeich E.				
Jürg. Georg Lange	3,0	Burhave P.T.E.				
Heinrich Johann Abbenseth Gust. Heinrich Fischbeck	4,0	do. P.T.E.	a. Burhave	I. Burhave II. do.	do.	
Diedr. Hinr. Georg Colde- wey u. Teilhaber	3,0	Waddens P. T.				
Staatsgut	3,0	Stollhammer- Mitteldeich E.				
Frau Joh. Hinr. Stührenberg	4,0	Waddens P. T.				
Joh. Bielefeld	2,0	Stollhammer- Mitteldeich E.				
Joh. Hinr. Dunkhase	2,0	Burhave P. T.				
Herm. Wilh. Heinh. v. Häfen	2,0					
Gust. Jürgens	2,0					
Otto Willms	1,5					
Fr. Anton Dunkhase						
Joh. Heinh. Wefer	3,0		do. E.			
Frau Fr. Wilh. Georg Herbst	2,5		Burhave P. T.			
Joh. Fr. Hots	4,0					
Joh. Tantzen u. Teilhaber	4,0					
Gust. Heinh. Wilh. Francksen	2,0					
Ernst Tantzen in Stollhamm	2,0					
Carl Theodor Wilh. Brun- ken	1,0					

Name der Gemeinde Bauerschaft = B., Dorf = D., Ortschaft = O., Häusergruppe — Wohnplatz = H.	Grund- steuer- Rein- ertrag %	Größe in Hektaren (abgerundet)							Viehstand					Angaben aller industriellen An- lagen und Fern- sprech-Anschlüsse
		Summa	Acker inkl. Gärten	Wiesen und Weiden	Holzungen	Unland Hof summe Weg usw.	Wasser	Pferde	Rindvieh		Schafe	Schweine		
									über- haupt	davon Kühe				
<b>Burhave, Gemeinde:</b>														
<b>B. Syuggewarden:</b>														
H. Burhaver-Mittel- deich, Hof m. An- teil i. Stollhamm	1179	24	24	—	—	—	7	59	18	8	18			
D. Syuggewarden, Hof .	2846	57	57	—	—	—	3	33	14	2	2			
do. Hof .....	1486	24	5   19	—	—	—	3	31	8	7	16	Z.: 4 ha		
do. Hof .....	2436	50	4   46	—	—	—	4	55	10	—	20			
do. Hof .....	2208	41	41	—	—	—	7	61	16	5	4			
H. Eiding, Hof .....	3333	* 60	—	—	—	—	—	—	—	—	—			
davon verpachtet		42	10   32	—	—	—	5	60	24	9	17	* 12 ha Weiden ein- zeln verpachtet		
" " " "		—	6	—	—	—	—	11	4	—	10			
H. Schütting, Hof ...	1668	38	9   29	—	—	—	8	48	20	6	30			
<b>H. Syuggewarderwisch,</b>														
Hof .....	1167	26	26	—	—	—	3	42	12	2	6			
do. Hof .....	2208	47	37   10	—	—	—	5	55	17	—	17			
do. Hof .....	1187	25	25	—	—	—	3	45	18	3	4			
<b>Eckwarden, Gemeinde:</b>														
<b>B. O. Eckwarder-Alten- deich, Hof</b>	1552	29	29	—	—	—	5	52	14	6	4			
do. Hof .....	2154	* 43	43	—	—	—	12	80	15	10	10	* Z.: 20 ha		
do. Hof .....	1777	37,3	7   30	—	0,3	—	6	56	18	10	29	≈ Tossens 18		
H. Potenburg, Hof ..	3292	50	11   38	—	0,5	0,5	7	83	25	4	5			
H. Stelterei, Hof ...	1186	27	27	—	—	—	7	43	12	4	5			
<b>O. Kleyhausen, Hof ...</b>	1720	25	5   20	—	—	—	2	29	10	4	8	* anderweit verpach- tet		
do. Hof .....	1216	23,5	5   18,5	—	—	—	4	33	8	7	10			
<b>B. Eckwarder-Hammerich, Hof</b>	1950	* 37	37	—	—	—	7	78	25	11	18	* Z.: 13 ha		
do. Hof .....	2598	50	50	—	—	—	6	62	26	13	10			
<b>O. Großwürden, Hof u. Anteil i. Preuß.</b>	1272	* 25	25	—	—	—	7	50	20	6	7	* Z.: 6 ha Weiden u. 2 ha Ackerland		
O. Teddefelderweg: Teddefeld, Hof .....	820	17	17	—	—	—	2	16	6	4	4			
<b>B. Nord-Eckwarden:</b>														
O. Hagen, Hof .....	1053	* 20	20	—	—	—	8	48	16	9	9	* Z.: 12 ha Weiden		
do. Hof .....	1056	* 20,3	2,3   18	—	—	—	2	25	8	13	4	* Z.: 3,3 ha		
H. Gutzwarden, Hof ...	2865	51	51	—	—	—	10	58	12	7	5			
H. Roddens, Hof .....	2655	50	50	—	—	—	7	76	16	12	10			
Roddenser-Hamme- rich, Hof	2932	55	4   50	—	1	—	2	46	17	3	15			
<b>B. Süd-Eckwarden:</b>														
D. Eckwarden, Hof ....	873	16	16	—	—	—	—	—	—	—	—			
do. Hof .....	3011	55	55	—	—	—	11	79	26	11	24			
do. Hof .....	1711	31	31	—	—	—	4	43	20	12	10			
do. Hof .....	3458	66	66	—	—	—	—	—	—	—	—			
do. Hof .....	1437	27	27	—	—	—	2	32	6	10	5			
O. Hayenschloot, Hof ..	11103	90	18   72	—	—	—	6	100	24	—	15			
		* 110	110	—	—	—	—	—	—	—	—	* einzeln verpachtet		
<b>B. D. Sinswürden, Hof ....</b>	?	65	10   55	—	—	—	7	80	19	11	5			
do. Hof Memmenburg	1789	33	5   28	—	—	—	5	46	18	13	13			
<b>O. Hofswürden, Hof ....</b>	3259	60	59	—	—	1	8	70	20	10	10	V.: 10 ha Weide		
do. Hof .....	3045	* 53	11   42	—	—	—	6	70	19	17	4	≈ Tossens 22 * Z.: 4 ha Weide in Roddens		
do. Hof .....	1293	* 30	30	—	—	—	5	56	26	18	6	* Z.: 6 ha		

Name des Besitzers	Name des I. Pächters II. Verwalters	Post-, Telegraphen- und Eisenbahnstation mit Angabe der Entfernung		Kirchspiele a) evangel. b) kathol.	I. Standesamts- bezirk II. Gendarmerie- station	Sitz des Amts- gerichts
		km				
Heinr. Theod. Peters		3,0				
Bernh. Cassen Behrens Johann Heidemann W. Meyer u. Frau geb. Dunkhase	I. Hinrich u. Gerh. Mönnich I. Heinrich Meyer	1,3 4,0 1,3				
Wilhelm Jak. Oltmanns Adolf Heinr. Martens in Oldenburg, Parkstr. 4		1,5 0,5	Burhave P.T.E.	a. Burhave	I. Burhave II. do.	Norden- ham
Frau Joh. Diedr. Koch	I. Diedr. Haschen I. Müller I. Frau verw. Hesemeyer	2,0				
Gerh. Höfers Eduard Irps Diedr. Georg Meiners Erben		3,0 5,0 3,0				
Georg Heerßen	II. Emil Jacobs					
Georg Peters Joh. Hinr. Elim. Ruprecht Frau Catharine Bruns		2,5	Eckwarden P. T. E.	a. Eckwarden	I. Eckwarden II. Tossens	do.
Hinr. Wilh. Hustede, Gem.- Vorst. von Eckwarden Frau Catharine Bruns	I. Ludwig Bruns I. Franz Hustede I. Heinr. Reimers	3,5 1,5 —	do. P. T. E. Tossens E. Eckwarden P. T. E.			
Joh. Jak. Wilhelm Busch		3,0	do. P. T. E.			
Joh. R. Wilh. u. Fr. Wilh. Böschchen Doris Chr. Antoinette Heye in Elsfleth u. Carl Alfr. Heye in Neuenfelde Emil Wilh. Lürßen	I. Wilhelm Bö- schchen jun. I. Joh. Springer	1,5 1,5	do. P. T. E. do. P. T. E.	a. Eckwarden	I. Eckwarden II. Burhave	do.
Eilert Diedr. Timmermann		2,5 0,5	Eckwarden P.T. Eckwarderhörne T. E.			
Frau Diedr. Elim. Gerdes Joh. Wilh. Renken	I. Heino Gerdes	2,5 2,0 2,0	Eckwarden P.T. do. E.			
Joh. Ed. Heinrich Fink B. Hümme in Silberkamp Georg Hinr. Geils Erben	I. Gustav Thien I. Friedr. Harms I. Gustav Müller	2,6 3,0 1,0		a. Eckwarden	I. Eckwarden II. Tossens	do.
Ant. Heinr. Enkel Bolken Joh. Heinr. Wilhelm Koch Heinr. Herm. Gerh. Menke Pastorat zu Eckwarden Waisenstift zu Varel Krongut		0,5 — — — 1,4	Eckwarden P. T. E.			
Ad. Fr. Wilh. Francksen Joh. Diedr. Thien	I. 15 ha einz. verp. I. Wilhelm Thien	2,5 1,5		a. Eckwarden	I. Eckwarden II. Burhave	do.
Karl Francksen in Ruh- warden u. H. F. Francksen in Sinsum Frau Ernst O. Tantzen	I. Wilh. Lürßen jun. I. Herm. Theilen	1,4 1,4				
Frau Ernst O. Tantzen	I. Friedrich Wun- derlich	1,4				



Name der Gemeinde Bauerschaft = B., Dorf = D., Ortschaft = O., Häusergruppe - Wohnplatz = H.	Grund- steuer- Rein- ertrag A	Größe in Hektaren (abgerundet)							Viehstand					Angaben aller industriellen An- lagen und Fern- sprech-Anschlüsse
		Summa	Acker inkl. Gärten	Wiesen und Weiden	Holzungen	Unland Hofräume, Wage usw.	Wasser	Pferde	Rindvieh über- haupt davon Kühe	Schafe	Schweine			
<b>Esenshamm, Gemeinde:</b>														
<b>B. Enjebuhr:</b>														
O. Enjebuhr, Hof mit Ant. i. Abbehau- sen u. Stollhamm	1283	28	28					7	47	12	7	14		
do. Hof .....	—	7,5	7,5					—	—	—	—	—		
do. Hof .....	—	40	40					3	72	23	4	60		
do. Hof .....	3093	60	60					5	65	19	9	10		
H. Kronsburg, Hof ..	895	* 17	17					4	25	6	—	9	* Z.: 5 ha, V.: 3 ha	
H. Esenshammer-Ham- merich, Hof	1961	43	4 28 9			1 0,8		5	48 20	12 8	6	10 13	* †	
do. Hof .....	1142	* 22	22					5	52	13	—	3	* Z.: 6,5 ha	
H. Finkenburg, Hof ....	1270	25	25					3	34	14	3	6		
do. Hof .....	1058	22	22					2	39	12	2	6		
H. Okens, Hof .....	2193	38	38					3	60	21	10	30		
O. Langenriep, Hof ....	828	* 35,5	4,5 31					6	† 50	18	6	6	* Z.: 3,5 ha, V.: 4 ha † i. Sommer 65 Stck.	
<b>B. Esenshamm, Hof .....</b>	1206	21	21											
do. Hof .....	1429	26,2	26			0,1	0,1	—	—	—	—	—		
H. Esenshammerberg, Hof	999	22	21			1	—	2	40	12	5	20		
do. Hof .....	1971	33	4 28 6 36			0,7 1	0,1	4	53 66	22 17	6 8	30 52		
H. Heuberg, Hof .....	2675	43,1	6 36			1	0,1	4	66	17	8	52		
H. Prangenhof, Hof ....	2602	56	56					4	100	30	3	4		
<b>B. O. Esenshammergroden, Hof</b>	2478	40	40					4	71	19	6	13	Z.: 6 ha Weide	
do. Hof .....	2107	33	— 32			1	—	1	13	5	—	3		
do. Hof .....	1967	29	0,5 28,5					7	* 65 † 40	14	4	12	* i. Sommer † i. Winter, Z.: 4 ha	
do. Hof .....	2415	37	37					6	45	19	4	6		
do. Hof .....	2130	33	33					4	54	20	—	15	⇒ Seefeld 19 *	
do. Hof .....	1624	26	26					—	—	—	—	—		
do. Hof .....	3081	* 46	46					6	70	16	2	17	* V.: 4 ha	
do. Hof u. Anteil im Stollhammer- Ahndeich	2507	* 36	21 15 4,7 4,7					4	56	23	3	144	⇒ Seefeld 20 * V.: 3,5 ha	
do. 3 Höfe .....	1980	43	43					5	60	20	—	50		
do. Hof .....	1893	29	— 48					22	75	31	4	46	⇒ Seefeld 14 f. Bes. do. 6 f. Pächt. Z.: 4,4 ha Weiden	
do. Hof .....	1519	24	5 48					—	—	—	—	—		
<b>O. Butterburg, Hof .....</b>	2267	37	37					6	70	20	6	30		
do. Hof .....	2748	47	47					5	62	14	4	4	V.: 2,5 ha	
do. Hof .....	2645	46	46					9	29	22	—	24		
do. Hof .....	2595	51	51					4	80	20	—	16		
<b>O. Esenshammer-Alten- deich, Hof</b>	925		19					—	—	—	—	—		

Name des Besitzers	Name des I. Pächters II. Verwalters	Post-, Telegraphen- und Eisenbahnstation mit Angabe der		Kirchspiele a) evangel. b) kathol.	I. Standesamts- bezirk II. Gendarmerie- station	Sitz des Amts- gerichts
		km	Entfernung			
Diedr. Büsing	I. Friedr. Wessels u. 18 ha einz. verp.	1,0	Abbehausen	P. T. E.		
Joh. Jak. Francksen Peter Herm. Martens						
G. Knutzen		2,5	Esenshamm P.T.			
Joh. Diedr. Theodor Ehlers	* I. Hermann Lüdemann † I. Diedrich Spiekermann	4,0 2,0	Großensiel E. Abbehausen	P. T. E.		
Joh. Hinr. Ernst Wunderlich		4,2	Esenshamm P.T.			
Wwe. Hugo Blasius u. Carl Emil Blasius	I. August Wettermann	5,0	Großensiel E.			
Karl Hermann Tantzen	I. Johann Busch	2,5 4,0	Esenshamm P.T. Großensiel E.			
Diedr. Th. Ahlers		2,0	Esenshamm P.T.			
Anton Georg Lübben	I. Georg Lübben jun.	3,2 2,0	Großensiel E. Abbehausen	P. T. E.		
Sophie M. W. Battermann u. Fr. A. H. Battermann	I. Einz. verpacht.	—	Esenshamm P.T.			
Pastorei Theod. Rabben	I. Einz. verpacht. I. Johann Barr	3,5	Kleinsiel E.			
Frau Heinr. Wächter Joh. Fr. Töllner	I. Georg Rohde	1,0 4,0	Esenshamm P.T. Kleinsiel E.			
Wilh. Ulbers		0,3	Esenshamm P.T.			
Johann Fischbeck		4,5 5,0 7,0	Kleinsiel E. Esenshamm P.T. Kleinsiel E.	a. Esenshamm	I. Esenshamm II. Ellwürden	Norden- ham
Herm. Hinr. Gerh. Garnhusen	I. 20 ha einzeln verpachtet	6,0	Esenshamm P.T.			
Herm. Hinrich Gloystein		8,5	Kleinsiel E.			
Hinrich Gerh. Grube	I. Alfred Grube	3,0	Esenshamm P.T.			
Fr. Eduard Hemken Erben	I. *Gerhard Onken	5,0 5,0 7,0	Kleinsiel E. Esenshamm P.T. Kleinsiel E.			
Joh. Hinrichs Ernst Theod. Hüpers	I. Einz. verpacht. I. Hinrich Büsing	6,0 8,5	Esenshamm P.T. Kleinsiel E.			
Gerh. Rabben		3,4 7,5	Esenshamm P.T. Kleinsiel E.			
Joh. Mein. Herm. Stöver	I. Ernst Stöver	4,5 7,5	Esenshamm P.T. Kleinsiel E.			
Georg August Ferdinand Tantzen	I. Johann Hinrich Tantzen	4,0 8,0	Esenshamm P.T. Kleinsiel E.			
Wwe. Henriette Elise Becker	I. Johann Höpken	4,0 12,0	Esenshamm P.T. Kleinsiel E.			
Theod. Georg Martens		5,0	Esenshamm P.T.			
Karl Otto Julius Oldenburg	I. Karl Thien 40ha I. Frdr. Maake 6 ha	7,0 2,9	Kleinsiel E. Esenshamm P.T.			
Georg Ulbers		6,4	Kleinsiel E.			
Armenfonds zu Esenshamm	I. Einz. verpacht.	4,0 5,0 4,7 6,0	Esenshamm P.T. Großensiel E. Esenshamm P.T. Großensiel E.			



Name der Gemeinde Bauerschaft = B., Dorf = D., Ortschaft = O., Häusergruppe — Wohnplatz = H.	Grund- steuer- Rein- ertrag ..	Größe in Hektaren (abgerundet)							Viehstand					Angaben aller industriellen An- lagen und Fern- sprech-Anschlüsse
		Summa	Acker inkl. Gärten	Wiesen und Weiden	Holzungen	Unland Hof name, Weg u. v.	Wasser	Pferde	Rindvieh		Schafe	Schweine		
									über- haupt	davon Kühe				
<b>Esenshamm, Gemeinde:</b>														
O. Esenshammer-Alten- deich, Hof	2600	50	1	49	—	—	—	4	90	25	—	11		
O. Esenshammer-Ober- deich, Hof	2510	36	36		—	—	—	5	58	30	4	96		
do. Hof .....	2853	46	9,5	36,5	—	—	—	6	70	26	—	80		
do. Hof .....	1197	20	20		—	—	—	4	17	9	—	9	Z.: 5 ha, V.: 5 ha	
do. Hof .....	2356	37	37		—	—	—	29	52	16	—	10	⇒ Rodenkirchen 23	
H. Grünhoff, Hof .....	3170	49	1	47,6	—	0,5	—	7	80	35	—	20	⇒ Rodenkirchen 385	
H. Hobensühne, Hof ...	2626	* 42	42		—	—	—	6	64	30	44	82	⇒ Seefeld 14 * Z.: 8 ha	
<b>B. Havendorf:</b>														
H. Alttreuenfeld, Hof ..	3084	41	41		—	—	—	—	—	—	—	—		
do. Hof .....	5049	69	68		—	1	—	8	72	24	12	92	⇒ Nordenham 204	
do. Hof .....	3143	43	43		—	—	—	—	—	—	—	—		
do. Hof .....	2470	35	35		—	—	—	10	79	18	9	24	⇒ Nordenham 228	
do. Hof .....	1003	14	14		—	—	—							
do. Hof .....	3072	46	46		—	—	—	1	32	14	—	10		
do. Hof .....	3517	* 48	48		—	—	—	2	22	10	2	4	⇒ Nordenham 228	
H. Bakensand, Hof ....	1107	15	15		—	—	—	1	28	9	3	6	Bet. a. Gen.-Molk. in Rodenkirchen	
H. Grönland, Hof m. Ant. i. Gem. Abbehausen	2343	31,3	0,5	29,8	—	1	—	8	70	16	4	22		
D. Havendorf, Hof .....	1121	15,2	3,5	11,7	—	—	—						7	65
do. Hof .....	3161	* 52	5	51	—	—	—	2	44	23	18	20		
do. Hof .....	2060	33	33		—	—	—	7	56	14	—	14		
do. Hof .....	1459	27	27		—	—	—	5	49	12	—	70		
do. Hof mit Anteil in Gem. Rodenkirchen	1549	31	26		—	—	—	3	36	12	—	10		
H. Havendorferberg, Hof	1041	22	22		—	—	—						—	—
do. Hof .....	3040	56	56		—	—	—	—	—	—	—	—		
O. Havendorfersand, Hof	3758	55	7	47	—	1	—	5	74	26	—	65		
do. Hof .....	5609	46	2	44	—	—	—	4	70	20	5	40		
do. Hof .....	3137	44,5	2,5	42	—	—	—	7	70	22	—	45		
do. Hof .....	1388	19	19		—	—	—	6	40	15	8	4		
do. Hof .....	2368	35	35		—	—	—	5	59	20	3	64	⇒ Nordenham 112	
do. Hof .....	3072	* 46	46		—	—	—	2	42	15	2	22		
O. Kleinensiel, Hof ....	1085	15	1	14	—	—	—	1	18	7	—	8	⇒ Nordenham 230	
H. Ruschsand, Hof ....	2888	39	39		—	—	—	8	56	22	—	75	⇒ Nordenham 306	
<b>Langwarden, Gemeinde:</b>														
<b>B. Düke-Kleintossens:</b>														
O. Düke, Hof .....	2776	45	45		—	—	—	6	60	20	5	14		
do. Hof .....	2332	* 39	39		—	—	—	6	63	20	9	2	* Z.: 3,5 ha	
do. Hof .....	2720	* 46	45,5		—	0,5	—	8	100	20	9	—	* Z.: 7 ha	
do. Hof .....	592	14,7	14,7		—	—	—	2	31	15	—	8		
do. Hof .....	791	19	19		—	—	—	3	36	16	—	8		
H. Dükergröden, Hof m. Ant. i. Gem. Tossens	1447	* 23	23		—	—	—	4	50	19	5	25	* Z.: 5,5 ha, V.: 6 ha	
O. Kleintossens, Hof ...	764	15	15		—	—	—	—	—	—	—	—		
do. Hof .....	2541	* 48	9,5	38	—	0,5	—	5	85	21	4	13	* Z.: 5 ha	
do. Hof .....	1959	37,7	37,7		—	—	—	3	40	15	—	49		



Name des Besitzers	Name des I. Pächters II. Verwalters	Post-, Telegraphen- und Eisenbahnstation mit Angabe der		Kirchspiele a) evangel. b) kathol.	I. Standesamts- bezirk II. Gendarmerie- station	Sitz des Amts- gerichts
		km	Entfernung			
Georg Ulbers		4,0	Esenshamm P.T.	a. Esenshamm	I. Esenshamm II. Ellwürden	Norden- ham
Joh. Gerh. Battermann	I. Heinrich Schwarting	4,5 2,0	Großensiel E. Esenshamm P.T.			
Herm. Dierksen	I. Herm. Dierk- sen jun.	4,0 1,6	Kleinsiel E. Esenshamm P.T.			
Wilhelm Dierksen		5,0	Kleinsiel E.			
Joh. Wilh. Gätting	I. Wilh. Gätting jr.	2,0 4,0	Esenshamm P.T. Kleinsiel E.			
Karl Ulbers		4,0	Esenshamm P.T.			
		6,0	Kleinsiel E.			
Georg Aug. Ferd. Tantzen	I. Karl Ferdinand Tantzen	3,5 2,0 6,0	Rodenkirchen E. Esenshamm P.T. Kleinsiel E.			
Krongut	I. Einz. verpacht.					
Heinrich Achgelis	I. Erich Achgelis					
	I. 22 ha einz. verp.					
Frau Emma Sophie Hümme geb. Peters i. Linswege	I. Einz. verpacht.	2,8 2,0	Esenshamm P.T. Kleinsiel E.			
Rich. Wilh. Ido Ulbers	I. Wilh. Meine I. * 15 ha Anton Segebach 33 ha einz. verp.					
Joh. Hinr. Wilh. Teerkorn i. Oldenburg, Infantrieweg 9	I. Johann Hülse- busch	3,0 1,0	Esenshamm P.T. Kleinsiel E.			
Herg. Tantzen i. Esenshamm	I. Hergen Tantzen jun.	1,2	Großensiel P. T. E.			
Joh. Eduard Cornelius	I. Johann Corne- lius	1,0	Esenshamm P.T.			
Herm. Dierksen	I. Moritz Hüpers	2,5 2,0 2,0	Kleinsiel E. Esenshamm P.T. Kleinsiel E.			
General-Armenfonds (Fuhr- kenschers Fundus)	I. Diedrich Bohlen I. Heinrich Bohlen	1,0 2,5	Esenshamm P.T. Kleinsiel E.			
Frau C. Buba	I. Johann Höpken	1,7	Esenshamm P.T.			
Heinrich Carl L. Bulling	I. Einz. verpacht.	3,2	Kleinsiel E.			
Bernh. Achgelis	I. Enno Achgelis					
Fürst Adolf zu Schaumburg- Lippe	I. Wwe. Anton Grabhorn	3,0	Esenshamm P.T.			
	I. Mein. Dierksen	2,0	Kleinsiel E.			
Werner Fischbeck	I. Wilh. Baumann					
Ed. Wilh. Tantzen	I. Karl Tantzen					
Richard Wilh. Ido Ulbers	I. Wilhelm Meine	5,0	Esenshamm P.T.			
	I. * 14 ha einzeln verpachtet	2,5 3,0	Kleinsiel E. Esenshamm P.T.			
Diedr. Hagelstede			Kleinsiel E.			
Georg Lünschen	I. Gustav In- neck	4,5 0,5	Esenshamm P.T. Kleinsiel E.			
Herm. Diedr. Ehlers		— 1,5	Ruhwarden P.T. do. E.			
Eil. Fr. Oetken	I. Theod. Oetken	1,2	Ruhwarden			
Fr. Aug. Oetken	I. Christ. Oetken	—	Düke T. [P.T.E.]			
Gerh. Jh. Friedr. Röver u. Frau		2,5	Ruhwarden P.T.			
Karl Wulff		3,0	Tossens E.			
Ant. Joh. Wilhelm Reumann		0,5	Düke P. T.			
Heinrich Cornelius	I. Herm. Cornelius	2,0	Butjadingen E.			
Gust. Leenert Francksen	I. 11,7 ha einz. vp.	1,5 1,1	Tossens P. T. E. do. P. T. E.			
			a. Langwarden			
			I. Langwarden II. Tossens			
			do.			



Name der Gemeinde Bauerschaft = B., Dorf = D., Ortschaft = O., Häusergruppe — Wohnplatz = H.	Grund- steuer- Rein- ertrag .	Größe in Hektaren (abgerundet)							Viehstand					Angaben aller industriellen An- lagen und Fern- sprech-Anschlüsse
		Summa	Acker inkl. Gärten	Wiesen und Weiden	Holzungen	Unland Hofräume, Wäse usw.	Wasser	Pferde	Rindvieh		Schafe	Schweine		
									über- haupt	davon Kühe				
<b>Langwarden, Gemeinde</b>														
<b>B. Großfedderwarden:</b>														
H. Fedderwarderfeld, Hof	1911	34	34	—	—	—	5	68	10	6	20			
O. Großfedderwarden, Hof, mit Hof Niens u. Ant. i. Ortschaft Fedderwarderwurth	3769	74	74	—	—	—	* 5	58	14	6	10		Pumpe, Mahlmühle, Dreschmaschine mit Pferdebetrieb	
do. Hof .....	—	—	—	—	—	—	1	3	2	—	8			
do. Hof .....	1398	* 26	26	—	—	—	3	46	10	3	16		* Z.: 2 ha	
do. Hof .....	1417	26	25	—	—	—	6	53	8	4	25			
O. Fedderwarderwurth, Hof	959	18	11	7	—	—	2	23	7	—	2			
<b>B. Langwarden:</b>														
H. Feldhausen, Hof ....	1615	34	34	—	—	—	5	63	21	4	18			
do. Hof .....	?	38	38	—	—	—	3	54	18	7	25			
do. Hof .....	1660	* 31	9	25	—	—	5	54	12	7	3		* Z.: 3 ha	
Hohesühne, Hof .....	4318	42	42	—	—	—	5	67	17	9	5			
<b>D. Langwarden, Hermi- nenhof</b>	1901	40	40	—	—	—	4	43	14	3	6			
do. Hof .....	3049	63	63	—	—	—	—	—	—	—	—			
Langwardergröden, Gröden	5576	212	212	—	—	—	—	—	—	—	—			
<b>B. Mürrwarden:</b>														
H. Burmeide, Hof .....	1486	34	34	—	—	—	6	38	18	5	22			
do. Hof .....	1576	37	8	29	—	—	5	56	15	8	2		≈ Tossens 4	
do. Hof .....	1617	* 35	35	—	—	—	7	49	14	—	125		* Z.: 6 ha	
do. Hof .....	927	19	19	—	—	—	3	37	8	—	18			
O. Mürrwarden, Hof ...	1595	* 45	8,5	36,5	—	—	6	70	23	6	2		* Einschließl. 13 ha Pachtland	
do. Hof .....	1920	38	38	—	—	—	5	49	11	3	15			
do. Hof .....	1415	29	29	—	—	—	5	39	12	4	6			
do. Hof .....	2154	40	40	—	—	—	7	71	24	6	7			
<b>B. Niens:</b>														
H. Niens, Hof .....	1430	30	30	—	—	—	3	42	15	5	15			
do. Hof .....	1801	* 36	36	—	—	—	7	64	23	7	20		* Z.: 4,5 ha	
do. Hof .....	315	6	6	—	—	—	1	18	9	1	12			
do. Hof .....	529	11	11	—	—	—	1	16	6	—	14			
Iggewarden, Hof ....	1831	36	36	—	—	—	3	45	15	8	12			
Jericho, Hof	3228	56	56	—	—	—	5	60	20	10	20		≈ Burhave 9	
Unkersburg, Hof ...	2145	44	23 5	16	—	—	3	30	12	7	11			
H. Nienser-Deichstrich, Hof	2676	55	55	—	—	—	9	79	32	7	5			
<b>B. Roddens-Mengershausen</b>														
H. Mengershausen, Hof. m. Anteil in Tossens.	896	18	18	—	—	—	4	33	9	5	4			
H. Roddens, Hof .....	?	72	—	18	—	—	6	86	23	3	7			
	16406	45	9	35	—	1	8	*46	18	10	5		* im Sommer 65	
		84	20	59	—	4	11	87	21	20	9			
		104	—	—	—	—	—	—	—	—	—			
Roddens, Domäne ...	3006	53	53	—	—	—	—	—	—	—	—			
H. Amelhausen, Hof ...	2808	* 55	54	—	—	1	7	67	15	8	3		* Z.: 4,1 ha	
H. Roddenserhammerich Hof	1042	26,5	26,5	—	—	—	1	24	12	—	5			
do. Hof .....	?	7,5	7,5	—	—	—	1	2	5	—	2			
H. Sibirien, Hof, teilw. i. Gem. Tossens geleg.	2295	49	49	—	—	—	7	86	16	—	3			

Name des Besitzers	Name des I. Pächters II. Verwalters	Post-, Telegraphen- und Eisenbahnstation mit Angabe der Entfernung		Kirchspiele a) evangel. b) kathol.	I. Standesamts- bezirk II. Gendarmerie- station	Sitz des Amts- gerichts
		km				
Theodor Wilh. Kähler Johann Bernh. Heinr. Brauer	* I. für 64 ha Heinr. Francksen u. 6 ha einzeln verpachtet	3,0	Burhave P.T.E.	a. Burhave	I. Burhave II. Burhave	Norden- ham
Alfred Hayen Theodor Wilhelm Kähler Joh. Diedr. Hermann Brandt	I. Ernst Jacobs	4,0 3,0	Burhave P. T. Langwarden E.	a. Langwarden	I. Langwarden II. Burhave	do.
Diedr. Gerhard Bahlmann	I. Hinr. Addicks	2,5 3,0	Langwarden P.T. do. E.	a. Langwarden	I. Langwarden II. Tossens	do.
Frau Georg Aug. Ferdinand Tantzen Bernh. Theod. Töllner	I. Wilh. Jürgens	1,0 0,4 2,0	Langwarden Langwarden P.T. do. E.			
Frau Georg Aug. Ferd. Tantzen in Esenshamm Frau Bernhard Hansing in Waddens	I. Adolf Bahl- mann I. Heinrich Böger	1,0 1,5	do. P.T. do. E.			
Pastorat zu Langwarden Staatsgut	I. Einz. verpacht. I. Einz. verpacht.	— 1,0 4,0	Langwarden P. T. E. Langwarden P.T. do. E.			
Joh. Karl Wilh. Barelmann Theod. Wilh. Cornelius u. Teilhaber Hinrich Dierksen Otto Wilh. Lohe in Burhave Ernst Friedrich Cornelius	I. Th. Cornelius I. Herm. Eilers I. Karl Cornelius	1,5 3,0 1,4 1,0	Ruhwarden P.T. do. E. Langwarden P.T. Ruhwarden E.			
Wwe. Joh. Jak. Dohm u. Ernst H. Jak. Dohm Wwe. Joh. Gerh. Lüdemann Heinr. Wilh. Rohde		1,4 2,8	Langwarden P.T. Ruhwarden E.			
Wwe. Th. Wilh. Frels u. Teilh. Wilh. Frels Diedr. Friedr. Gerh. Spohler Joh. Hinrich Wilksen Wilh. Heinr. Stümpeley	I. August Addicks I. Eilert Fuhrken	3,4 1,0 3,5 0,2 2,0 2,0	Burhave P. T. Langwarden E. Burhave P. T. Langwarden E. Burhave P. T. Langwarden E.	a. Langwarden	I. Langwarden II. Burhave	do.
Herm. D. Grafs in Varel	I. Wilh. Willms I. Georg Garlichs	2,5 1,5	Burhave P. T. Langwarden E.			
Großherzogliche Hausstif- tung Oldenburg	I. Wwe. Johann Gerdes	2,5 1,0	Burhave P. T. Langwarden E.			
Georg Theodor Garlichs		2,5	Tossens P. T. E.			
Staatsgut	I. Rudolf Meenen I. Eduard Fuhrken I. Anton Plump I. Einz. verpacht.	4,0	Eckwarden P. T. E.			
Krongut Gust. Friedr. Gravekarstens Franz Otto Maas	I. Einz. verpacht.	3,0 3,0 2,0	Tossens P. T. E. Eckwarden P.T. Tossens E.			
Ubben Wallrichs		4,0	Eckwarden P.T.			
Reinh. Bley		3,0 2,0	Tossens E. Tossens P. T. E.			



Name der Gemeinde Bauerschaft = B., Dorf = D., Ortschaft = O., Häusergruppe — Wohnplatz = H.	Grund- steuer- Rein- ertrag A	Größe in Hektaren (abgerundet)						Viehstand					Angaben aller industriellen An- lagen und Fern- sprech-Anschlüsse
		Summa	Acker inkl. Gärten	Wiesen und Weiden	Holzungen	Umland Kotzen- wege unv.	Wasser	Pferde	Rindvieh		Schafe	Schweine	
								über- haupt	davon Kühe				
<b>Langwarden, Gemeinde:</b>													
B. D. Ruhwarden, Land- stelle und Stück- ländereien	1270	29	29					2		2			
do. Hof .....	3170	* 56	56					6	87	23	9	13	
do. Hof .....	1288	20	20					6	83	23	7	19	
H. Ruhwardergroden, Hof davon verpachtet:	1715	54	8   46					4	40	14		25	
			1   22										
do. Hof .....	3368	54	54					6	70	18	8	3	
do. Hof .....	2104	34	34					4	51	22	6	14	
Helle, Hof .....	1769	20	20					4	29	11	5	10	
Rothehenne, Hof ...	1513	38	38					4	23	8		10	
B. D. Seeverns, Hof .....	3818	70	70					7	80	29	11	23	
Seeverns, Hof .....	3486	71	71					8	67	24	7	6	
Bree, Hof .....	1224	30	30					4	34	12	6	10	
Rothenhahn, Hof ...	863	20	20					1	31	10	4	6	
H. Seeverner - Mittel- deich:													
Pumpe, Hof .....	3477	71	70			1	18	52	22	2	18		
H. Seevernerwisch, Hof	1519	* 45	45				5	55	19	4	15	* Z.: 9 ha	
B. Süllwarden:													
H. Hasenburg, Hof mit Ant. i. Gem. Bur- have u. Gem. Waddens	1360	26	6   20					3	34	14	6	13	
	600	12	—   12										
	550	10	—   10										
Kampen, Domäne ...	2581	* 53	21   31		1		10	65	21	8	3	* Z.: 8 ha	
do. Hof .....	1535	28	28				2	34	10	5	4		
D. Süllwarden, Hof ...	3411	67	18   48		1		7	73	24	7	18	Bet. an Genoss.- Molk. Burhave	
do. Hof .....	1833	35	35				10	78	12	5	26		
H. Süllwarderburg, Hof.	3178	60	60				8	76	19	8	5		
do. Hof .....	2957	54	54				8	63	14		34		
H. Süllwarderweg: Urrelhausen, Hof ...	1612	30	6,5   23,5				3	42	13		5		
H. Süllwarderwisch, Hof	1620	36	36				6	47	16	6	10		
do. Hof .....	?	13	12		1		4	25	5	2	8		
<b>Nordenham, Stadtgemeinde:</b>													
O. Atens, Hof .....	1668	32	32										
do. Hof .....	1287	22	22				6	46	33	11	12		
do. Hof .....	2282	* 40	4   36				20	69	25	12	19	* Z.: ca. 27 ha	
do. Hof .....	916	18	18										
Schlaat, Hof .....	2388	40	6   34				8	62	20	11	7	Bet. a. Gen.-Molk.	
<b>Nordenham, engere Stadt,</b> Hof	2665	36	35			1							
do. Hof .....	748	11	11									⇒ Nordenham 39	
do. Hof .....	2761	38	35			3							
do. Bahnhof .....	2261	43	12			31							
do. Vorwerk .....	988	15	15										

Name des Besitzers	Name des I. Pächters II. Verwalters	Post-, Telegraphen- und Eisenbahnstation mit Angabe der Entfernung		Kirchspiele a) evangel. b) kathol.	I. Standesamts- bezirk II. Gendarmerie- station	Sitz des Amts- gerichts
		km				
Georg Wilh. Theod. Brunken	I. Einz. verpacht.	— 1,5	Ruhwarden P.T.			
Karl Heinr. Wilh. Francksen Karl Reinhard Francksen } Karl Reinhard Francksen			do. E.			
Heinr. Jak. Wilh. Francksen Herm. Heinr. Wilh. Renken Georg Diedrich Schüßler	I. Rademann	1,0 2,5	Ruhwarden P.T.	a. Langwarden	I. Langwarden II. Tossens	Norden- ham
Heinr. Gerh. Lenert Renken			do. E.			
Joh. Adolph Cornelius	I. Bernh. Renken	1,0 0,6	Ruhwarden P.T.			
Peter Fr. Aug. Müller	I. Ed. Schüßler		do. E.			
Joh. Diedr. Bernh. Fuhrken Joh. Adolph Cornelius	I. Ed. Brüning	2,0 0,6	Ruhwarden P.T.			
Wwe. Joh. Herm. Harms	I. Johann Breden- diek		6,0 3,0			
Frau Wilh. Müller	I. f. 54 ha Friedr. Harbers, Rest	5,0 3,0	Burhave P. T.			
Eduard Dethard u. Johannes Ramien	Einzelverp.		3,0			
Großherzogl. Hausfideikom- miß in Oldenburg Carl Jak. Wilh. Stümpeley Wwe. Gust. Wilh. Frels u. Hinr. Wilh. Frels Joh. Gerh. Wilh. Hullen Gust. Bernh. Harbers Joh. D. Koch's Erben	I. Georg Schröder	2,0 6,0	Tossens P. T. E.	a. Langwarden	I. Langwarden II. Burhave	do.
Pet. Wilhelm Cornelius	I. Ernst Harms		3,0			
Frau Oberkirchenrat Heindr. Ludw. Wilh. Hayen in Oldenburg Mathilde Meentzen u. Frau Carl Otto Franz Gauer Carl Fedor Meentzen	I. Fritz Müller	6,0 3,5	Burhave P. T.			
Pastorei Nordenham	I. Joh. Oltmanns		3,5			
Theod. Diedr. Wilh. Franck- sen in Oldenburg Bernh. Hinrich Hansing u. Teilhaber Nordenhamer Bodenaktien- gesellschaft in Nordenham Nordenhamer Terrain-Akt.- gesellschaft in Nordenham Staatsgut (Eisenb.-Verwaltg.) Staatsgut	I. Einz. verpacht.	1,2 5,0	Langwarden E.			
Wwe. Gust. Wilh. Frels u. Hinr. Wilh. Frels	I. Theod. Gerdes		0,5			
Wwe. Gust. Wilh. Frels u. Hinr. Wilh. Frels	I. Emil Jakobs	4,0 2,0	Burhave P. T.			
Joh. Gerh. Wilh. Hullen Gust. Bernh. Harbers Joh. D. Koch's Erben	I. Reinh. Lübben		4,0 2,0			
Wwe. Gust. Wilh. Frels u. Hinr. Wilh. Frels	I. Ed. Francksen	4,0 1,2	Burhave P. T.			
Joh. Gerh. Wilh. Hullen Gust. Bernh. Harbers Joh. D. Koch's Erben			4,0 1,2			
Wwe. Gust. Wilh. Frels u. Hinr. Wilh. Frels	I. Adolf Cornelius	6,0 3,0	Burhave P. T.			
Joh. Gerh. Wilh. Hullen Gust. Bernh. Harbers Joh. D. Koch's Erben			3,0			
Wwe. Gust. Wilh. Frels u. Hinr. Wilh. Frels	I. August Meyer	3,8 1,0	Burhave P. E.			
Joh. Gerh. Wilh. Hullen Gust. Bernh. Harbers Joh. D. Koch's Erben			3,8			
Wwe. Gust. Wilh. Frels u. Hinr. Wilh. Frels	I. D. Heidemann	1,0 3,0	Süllwarden T.			
Joh. Gerh. Wilh. Hullen Gust. Bernh. Harbers Joh. D. Koch's Erben			1,0			
Wwe. Gust. Wilh. Frels u. Hinr. Wilh. Frels	I. Gustav Schröder	— 3,0	Langwarden E.	a. Atens	I. Nordenham II. do,	do.
Joh. Gerh. Wilh. Hullen Gust. Bernh. Harbers Joh. D. Koch's Erben			—			
Wwe. Gust. Wilh. Frels u. Hinr. Wilh. Frels	I. Gustav Schröder	3,0 2,0	Atens P. T.			
Joh. Gerh. Wilh. Hullen Gust. Bernh. Harbers Joh. D. Koch's Erben			3,0			
Wwe. Gust. Wilh. Frels u. Hinr. Wilh. Frels	I. Einz. verpacht.	— 3,0	Abbehausen E.			
Joh. Gerh. Wilh. Hullen Gust. Bernh. Harbers Joh. D. Koch's Erben			—			
Wwe. Gust. Wilh. Frels u. Hinr. Wilh. Frels	I. Heinrich Stindt	0,5 1,5	Atens P. T.	a. Atens	I. Nordenham II. do,	do.
Joh. Gerh. Wilh. Hullen Gust. Bernh. Harbers Joh. D. Koch's Erben			0,5			
Wwe. Gust. Wilh. Frels u. Hinr. Wilh. Frels	I. Einz. verpacht.	— —	Nordenham			
Joh. Gerh. Wilh. Hullen Gust. Bernh. Harbers Joh. D. Koch's Erben			—			
Wwe. Gust. Wilh. Frels u. Hinr. Wilh. Frels	I. Einz. verpacht.	— —	P. T. E.			
Joh. Gerh. Wilh. Hullen Gust. Bernh. Harbers Joh. D. Koch's Erben			—			

Name der Gemeinde Bauerschaft = B., Dorf = D., Ortschaft = O., Häusergruppe — Wohnplatz = H.	Grund- steuer- Rein- ertrag .	Größe in Hektaren (abgerundet)						Viehstand					Angaben aller industriellen An- lagen und Fern- sprech-Anschlüsse
		Summa	Acker inkl. Gärten	Wiesen und Weiden	Holzungen	Unland Hofräume, W. ego. usw.	Wasser	Pferde	Rindvieh		Schafe	Schweine	
								über- haupt	davon Kühe				
<b>Nordenham, Stadtgemeinde:</b>													
Nordenham-Atens, Stadtteil													
Haus Hansing, Hof ....	2987	* 45	—	45	—	—	—	7	74	37	4	12	⇒ Nordenham 99 Molkerei * Z.: 7,5 ha
<b>Nordenham, äuß. Stadtbezirk:</b>													
O. Atenseraltendeich:													
Atenserfeld, Hof ....	1535	* 27	—	27	—	—	—	6	21	20	9	5	* Z.: 4 ha
Coldewärf, Hof .....	3179	53	—	52	—	—	1	11	80	25	12	2	⇒ Nordenham 140
do. Hof .....	2308	49	—	48	—	—	1	—	—	—	—	—	
Neuhamm, Hof teilw. i. d. Gem. Abbe- hausen u. Ble- xen gelegen	?	55,5	—	55,5	—	—	—	8	70	16	10	10	
Altensiel, Hof .....	1101	29,6	—	29,6	—	—	—	2	70	20	—	50	⇒ Nordenham 312 Ziegelei
O. Großensiel:													
H. Tongern, Hof .....	3192	42	—	41	—	—	1	8	52	19	10	3	
do. Hof Schützfeld .	3146	42	—	16	—	—	—	6	30	29	6	10	
do. Hof .....				25	—	—	1	—	—	—	—	—	
Wartfeld, Hof .....	3980	53	6	45,5	0,5	—	1	5	77	24	35	16	⇒ Nordenham 203
<b>Seefeld, Gemeinde:</b>													
B. Morgenland:													
H. Außendeicherfeld, Hof	1164	23	—	23	—	—	—	2	41	10	—	16	
Morgenland, Hof .... u. Ant. i. Gem.	—	25	—	25	—	—	—	5	35	12	—	11	
Esenshamm													
do. Hof .....	1334	25	—	25	—	—	—	4	42	12	5	21	
do. Hof .....	1235	22,6	5,6	17	—	—	—	3	36	10	—	7	
do. Hof .....	2268	40	—	40	—	—	—	5	47	17	—	75	
do. Hof .....	1279	22	—	22	—	—	—	3	40	9	—	19	
do. Hof .....	1443	26	5	21	—	—	—	2	25	9	—	20	
do. Hof .....	2521	48	—	48	—	—	—	—	—	—	—	—	⇒ Seefeld 18
Neuenhoben, Domäne, Vor- werk II	3419	55	—	55	—	—	—	8	78	16	—	25	
do. Domäne .....	2309	37	—	37	—	—	—	—	—	—	—	—	
B. O. Norderaußendeich, Hof	?	* 18	—	18	—	—	—	2	37	10	4	5	* Z.: 5 ha
do. Hof .....	1947	* 41	—	41	—	—	—	3	45	16	7	15	* 10 ha einz. verp.
do. Hof .....	1215	29	—	28	—	—	1	7	50	18	5	17	⇒ Seefeld 8
do. Hof .....	1489	37	—	37	—	—	—	* 8	72	19	9	7	⇒ Seefeld 9 * u. 1 Deckhengst
do. Hof .....	961	22	—	22	—	—	—	3	17	10	16	150	
do. Hof .....	1025	26	4	22	—	—	—	1	27	14	1	50	
do. Hof .....	1226	31	—	31	—	—	—	3	14	10	2	2	
do. Hof .....	814	22	—	22	—	—	—	3	26	8	—	7	
do. Hof .....	1296	37	—	36	—	—	1	4	53	16	7	21	
B. O. Norderseefeld:													
Gnadenfeld, Hof ....	2594	* 36	6	29	—	1	—	8	56	16	10	9	* Z.: 8 ha
do. Hof .....	2917	44	—	44	—	—	—	8	55	18	11	4	
Großhof, Domäne, Vorwerk I	6157	78,7	—	75,7	—	2	1	8	94	14	14	6	

Name des Besitzers	Name des I. Pächters II. Verwalters	Post-, Telegraphen- und Eisenbahnstation mit Angabe der km Entfernung		Kirchspiele a) evangel. b) kathol.	I. Standesamts- bezirk II. Gendarmerie- station	Sitz des Amts- gerichts
		km	Entfernung			
Heinrich Ferdin. Hansing		1,0	Nordenham P. T. E.			
Frau Hauptlehrer Joh. Hin- rich Bülter	I. Gerhard Eduard Reinders	1,5 3,0	Atens P. T. Nordenham E.			
Franz Geil	I. Frau verw. Geil	2,0	Atens P. T.			
Heinr. Friedr. Geil	I. Einz. verpacht.	3,5	Nordenham E.			
Joh. Aug. Hullmann	I. Heinrich Gerh. Reinstrom	3,0 3,0	Atens P. T. Abbehausen E.			
Heinrich Gräper Erben	II. R. Gräper in Sandfeld I. f. 28 ha August Georg Höpken	1,0 2,0	Atens P. T. Nordenham E.	a. Atens	I. Nordenham II. do.	Norden- ham
Fr. Wilh. Becker		2,0	Großensiel P.T.			
Folkmar Aug. Wilh. Fran- zsius	I. Karl Heinrich Ammermann I. Einz. verpacht.	1,8 1,0	Nordenham E. Nordenham P. T. E.			
Frau Diedr. Wilken i. Borg- stede und Teilhaber	I. Heinrich Joh. Meiners	1,5	Großensiel P. T. E.			
Wwe. Mart. Gerdes u. Teil- haber	I. Johann Gerdes	2,0 3,0	Nordenham E. Seefeld P. T.			
Hinrich Cornelius		9,5	Kleinensiel E.			
Fr. Georg Fuhrken	I. Gerh. Fuhrken					
Joh. Fr. Görries	I. Anton Görries	2,0	Seefeld P. T.			
Gust. Wilhelm Heerßen		7,0	Kleinensiel E.			
Hinr. Gerh. Koopmann						
Carl Fedor Meentzen	I. Heinr. Höpken					
Herm. Wilh. Rabben	I. Einz. verpacht.					
} Staatsgut	I. Wilh. Bruns	3,5	Seefeld P. T.			
	I. Einz. verpacht.	8,5	Kleinensiel E.			
Bernh. Cornelius		1,0	Seefeld P. T.			
Joh. Gust. Gerdes	I. Gerh. Backhus u. Joh. Kolsch	6,5 1,0	Schwei E. Seefeld P. T.	a. Seefeld	I. Seefeld II. Stollhamm	do.
Friedr. Wilh. Grabhorn	I. Franz Grabhorn Gem.-Vorstand	7,5 1,0 7,0	Schwei E. Seefeld P. T. Schwei E.			
Johann Hinrich Richard Hedden, Hengsthalter		1,0	Seefeld P. T.			
Wilhelm Holtz	I. 11 ha verpacht.	6,5 1,0	Schwei E. Seefeld P. T.			
Chr. Carl Theodor Kloppen- burg	I. Christ. v. Lienen	1,0	Seefeld P. T.			
Georg Meinen	I. 23 ha verpacht.	7,0 1,0	Schwei E. Seefeld P. T.			
Wilh. Siefke Menke		6,5 1,4	Schwei E. Seefeld P. T.			
Herm. Diedr. Schweers		5,8 2,0	Schwei E. Seefeld P. T.			
Hinr. Georg Fuhrken u. Frau		6,5	Schwei E.			
Frau Herg. Rob. Tantzen in Rodenkirchen	I. Diedr. Bau- mann	1,0 6,0	Seefeld P. T. Stollhamm E.			
Staatsgut	I. Wwe. B. Schwarting	3,5 4,0	Seefeld P. T. Stollhamm E.			



Name der Gemeinde Bauerschaft = B., Dorf = D., Ortschaft = O., Häusergruppe — Wohnplatz = H.	Grund- steuer- Rein- ertrag A.	Größe in Hektaren (abgerundet)							Viehstand					Angaben aller industriellen An- lagen und Fern- sprech-Anschlüsse
		Summa	Acker inkl. Gärten	Wiesen und Weiden	Holzungen	Unland Hofsaum, Wege usw.	Wasser	Pferde	Rindvieh			Schafe	Schweine	
									Über- haupt	davon Kühe				
<b>Seefeld, Gemeinde:</b>														
<b>B. O. Norderseefeld:</b>														
<b>Große Püttenstelle,</b>	3831	85	10	75	—	—	—	8	85	20	12	20		
Hof														
<b>Mittelseefeld, Do-</b>	4677	67	67		—	—	—	11	85	20	13	19		
mäne, Vorwerk IV														
<b>Norderahn, Domäne,</b>	—	62	42	20	—	—	—	13	81	19	7	18		
Vorwerk III														
<b>Norderseefeld, Do-</b>	2935	46	46		—	—	—	7	59	23	9	15		
mäne, Vorwerk II														
do. Hof .....	2036	39	39		—	—	—	4	50	12	8	3		
do. Hof .....	3072	45	5	38	—	—	2	6	50	20	10	14		
<b>Osterseefeld, Domäne</b>	3853	62	12	36	14	—	—	12	82	28	17	17		
Vorwerk V														
<b>B. O. Seefelder Außendeich,</b>	?	*22	3	19	—	—	—	5	42	11	4	10	* Z.: 10 ha	
Hof													† V.: 3,5 ha	
<b>B. Süderaußendeich:</b>														
<b>O. Bösen sieben, Hof</b>	825	25	25		—	—	—	2	26	8	—	6		
do. Hof .....	812	21	2	19	—	—	—	1	29	11	—	10		
do. Hof .....	875	22	—	22	—	—	—	4	31	10	—	12		
do. Hof .....	?	26,8	4	22	—	—	0,8	5	50	12	2	10		
do. Hof .....	822	25	—	25	—	—	—	3	31	10	3	10		
<b>O. Süderaußendeich,</b>	519	*12,5	1,5	11	—	—	—						* V.: 2,5 ha	
Hof								9	44	14	12	17		
do. Hof .....	996	23	6	16	—	—	1							
do. Hof .....	2167	51	9	42	—	—	—	8	64	17	8	15		
<b>B. Süderseefeld:</b>														
<b>H. Augustgroden, Do-</b>	31077	537	537		—	—	—	—	—	—	—	—		
mäne														
<b>O. Süderseefeld:</b>														
<b>Hobenhäusen, Do-</b>	3941	57	56		—	—	1	8	72	23	7	8		
mäne, Vorwerk V														
<b>Moorgroden, Domäne,</b>	5011	76	18,8	56	—	—	1	14	100	13	17	13		
Vorwerk VI														
<b>Süderseefeld, Domäne</b>	4709	60	60		—	—	—	12	74	16	8	16		
Vorwerk VIII u. IX														
<b>Stollhamm, Gemeinde:</b>														
<b>B. H. Ahndeich I u. II, Hof</b>	1190	18	18		—	—	—	2	30	10	5	6		
do. Hof .....	2014	41	{	13	—	—	—	1	22	8	2	12		
				28	—	—	—	—	—	—	—	—		
do. Hof .....	1414	30	30		—	—	—	—	—	—	—	—		
do. Hof .....	1291	28	28		—	—	—	5	38	13	9	23		
do. Hof .....	?	*2	—	2	—	—	—	5	85	40	30	—		
do. Hof .....	1516	32	32		—	—	—	9	47	16	13	39		
do. Hof .....	1884	31	31		—	—	—	4	54	16	9	7		
do. Hof .....	2190	44	—	44	—	—	—	6	48	20	5	144		
do. Hof .....	1935	{	15	—	—	—	—	2	29	10	—	10		
			16	3,5	27,5	—	—	—	—	—	—	—		
do. Hof .....	2307	41	41		—	—	—	1	23	11	4	3		
do. Hof .....	2479	44	44		—	—	—	6	72	21	7	44		
do. Hof .....	1691	*30	30		—	—	—	6	86	26	8	60		* Z.: 20 ha
<b>H. Burggroden, Hof ...</b>	2976	*44,4	7,1	37,3	—	—	—	8	63	31	11	32		* Z.: 3 ha
<b>H. Deichhof, Hof .....</b>	3564	51	51		—	—	—	3	57	16	6	9		
do. Hof .....	3608	55	55		—	—	—	—	—	—	—	—		
<b>H. Inte, Hof m. Anteil in</b>	3176	48,5	48,5		—	—	—							
Gem. Abbehausen	2078	30,4	30,4		—	—	—							
do. Domäne .....	4460	75	75		—	—	—	7	80	12	—	10		⇒ Stollhamm 18
do. Hof .....	2839	49	1	48	—	—	—	1	6	?	—	10		⇒ Stollhamm 7



Name des Besitzers	Name des I. Pächters II. Verwalters	Post-, Telegraphen- und Eisenbahnstation mit Angabe der km Entfernung	Kirchspiele a) evangel. b) kathol.	I. Standesamts- bezirk II. Gendarmerie- station	Sitz des Amts- gerichts
Theodor Kloppenburg	I. 27 ha verpacht.	3,0	Seefeld P. T.		
Staatsgut	I. Anton Müller	7,0	Stollhamm E.		
Staatsgut	I. Heinr. Meenen	3,0	Seefeld P. T.		
Staatsgut	I. Heinrich	4,0	Stollhamm E.		
Eil. Gerh. Battermann's Erben	I. Gebrüder Haye	5,0	Seefeld P. T.		
Joh. Hinrichs	I. Emil Haase	5,0	Stollhamm E.		
Staatsgut	I. Wilh. Harms	2,0	Seefeld P. T.		
Heinr. Tienken	I † Gerh. Brötje	6,5	Abbehausen E.		
		—	Seefeld P. T.		
		—	Stollhamm E.		
Frau Hinrich Fasting	I. Wilh. Menze	4,0	Seefeld P. T.		
Anton Georg Höpken	I. 6 ha pervachtet	6,0	Schwei E.	a. Seefeld	I. Seefeld
Joh. Hinrich Kahle		4,0	Seefeld P. T.		II. Stollhamm
Anna Gesine Lange	I. Diedr. Holsten	5,0	Schwei E.		Norden- ham
Wwe. Joh. Eil. Diedr. Lange	I. Heins Blohm	4,0	Seefeld P. T.		
Ernst Adolf Grabhorn		4,5	Schwei E.		
Fr. Wilh. Grabhorn	I. Ernst Grabhorn	2,1	Seefeld P. T.		
Dr. med. Kohlmann i. Leipzig	I. Gerh. Katen- kamp	5,3	Schwei E.		
Staatsgut	Zum groß. Teil in Anbauerstellen aufgeteilt	3,0	Seefeld P. T.		
Staatsgut	I. Robert Bruns	12,0	Kleinensiel E.		
Staatsgut	I. Heinr. Hedden	2,0	Seefeld P. T.		
Staatsgut	I. Diedrich Wet- termann	5,5	Stollhamm E.		
		2,0	Seefeld P. T.		
		6,0	Stollhamm E.		
Armen zu Stollhamm	I. Friedr. Backhaus	2,5	Seefeld P. T.		
Anton Heinrich Bolken's Erben	I. Otto Büsing	2,0	Schwei E.		
Alb. Büsing Erben	I. Einz. verpacht.	3,0	Stollhamm		
Pet. Wilhelm Cornelius	I. Einz. verpacht.	3,0	P. T. E.		
Julius Hedden	I. Gust. Cornelius	2,0			
Joh. Elimer Janßen		2,0			
Theod. Bernh. Ed. Janßen	I. Friedrich Reich	1,5	Stollhamm		
Ernst Meiners	I. 14 ha einz. verp.	4,0	P. T. E.		
	I. Heinr. Stoll	2,0			
	I. Einz. verpacht.	3,0			
Diedr. Herm. Praß	I. Eduard Schmüller u. a.	3,0		a. Stollhamm	I. Stollhamm
Joh. Ant. Wenke i. Hohenberge	I. Bernh. Wenke	3,0			II. Stollhamm
Ant. Wilh. Willms		3,0			do.
Anton Georg Peters	I. Georg Müller	5,0	Abbehausen P. T. E.		
Frau G. D. Tantzen u. Teilh.	I. Friedr. Köhler u. Einzelverp.	3,5	Stollhamm P. T. E.		
Henr. Louise Emilie Tomßen	I. Einz. verpacht.	3,5	do. P. T. E.		
Joh. Hinrichs i. Oldenburg	I. f. 62 ha Karl Schwarting u.	5,0	Abbehausen P. T. E.		
Krongut	17 ha einz. verp.	4,0	Stollhamm P. T. E.		
Otto Wilh. F. Thye	I. Georg Peters u. einz. verpachtet	4,0	Stollhamm P. T. E.		
	I. 46 ha einz. verp	3,5	do. P. T. E.		

Name der Gemeinde Bauerschaft = B., Dorf = D., Ortschaft = O., Häusergruppe — Wohnplatz = H,	Grund- steuer- Rein- ertrag M	Größe in Hektaren (abgerundet)							Viehstand					Angaben aller industriellen An- lagen und Fern- sprech-Anschlüsse
		Summa	Acker inkl. Gärten	Wiesen und Weiden	Holzungen	Unland Hofräume, Wege usw.	Wasser	Pferde	Rindvieh über- haupt	Schafe	Schweine			
<b>Stollhamm, Gemeinde:</b>														
H. Pforte, Hof .....	2115	46	—	44,8	—	1	0,2	4	40	14	10	20		
H. Stollhammerwehl, Hof	1654	25	—	25	—	—	—	4	39	14	11	11		
B. Iffens, Hof .....	2126	42	6	36	—	—	—	4	63	20	9	7		
do. Hof .....	1499	* 32	—	32	—	—	—	3	39	25	8	86	* Z.: 2 ha, V.: 0,1 ha	
do. Hof .....	2448	41	{	*18	—	—	—	2	42	12	—	5	* Z.: 5 ha	
do. Hof .....	1538	28	—	28	—	—	—	6	14	7	8	8		
do. Hof .....	2014	37	—	37	—	—	—	1	2	2	2	7		
do. Hof .....	1655	36	—	36	—	—	—	2	36	9	5	8		
do. Hof: Haus Jelgen	2382	37	—	37	—	—	—	2	58	16	9	3	Bet. a. Gen.-Molker.	
„ Melkschap	—	18	—	18	—	—	—	1	33	8	3	4		
do. Hof .....	776	18	0,5	17,5	—	—	—	7	38	9	5	5		
do. Hof .....	1286	31	—	31	—	—	—	4	62	17	13	15		
<b>Augustgroden, Do- mäne</b>	14324	279	—	279	—	—	—	—	—	—	—	—		
H. Beckmannsfeld, Hof .	1292	28	{	20	—	—	—	4	44	17	8	6		
H. Osterhausen, Hof ...	3146	* 67	—	66	—	—	1	21	35	18	23	8	↔ Stollhamm 4	
H. Riplap, Hof .....	943	18	—	18	—	—	—	3	38	11	3	5	* Dav. 20 ha einzeln verpachtet	
H. Mitteldeich, Hof, mit Ant. i. d. Gem. Burhave und Langwarden	?	65,3	—	65,3	—	—	—	9	61	22	6	9		
do. Hof, m. Ant. i. d. Gem. Burhave u. Langwarden	4220	43,5	13	30,5	—	—	—	7	51	15	4	10		
do. Hof .....	1152	22	—	22	—	—	—	7	35	20	20	8		
<b>B. H. Kirchhöfing, Hof ...</b>	1602	33	—	33	—	—	—	—	—	—	—	—		
do. Hof .....	896	20	—	20	—	—	—	2	22	9	—	9		
do. Hof .....	939	22	—	22	—	—	—	—	—	—	—	—	↔ Stollhamm 15	
do. Hof .....	1039	22	—	22	—	—	—	—	—	—	—	—		
do. Hof .....	805	19	—	19	—	—	—	2	32	10	4	10		
do. Hof .....	3256	{	51	5,5	44,5	—	1	6	79	20	15	20		
do. Hof .....	1097	22	—	22	—	—	—	2	43	11	3	5		
do. Hof .....	1897	38	—	38	—	—	—	4	57	18	4	18		
do. Hof .....	1745	* 34	—	34	—	—	—	6	48	13	4	2	* Z.: 4,5 ha, V.: 5 ha	
do. Hof .....	1950	* 48	—	7	41	—	—	8	60	15	10	15	* V.: 6 ha	
do. Hof .....	2462	47,5	12	35,5	—	—	—	4	55	15	7	10		
do. Hof .....	2061	43	—	43	—	—	—	3	41	15	4	21	↔ Stollhamm 15	
H. Gauwe, Hof .....	2998	63	—	63	—	—	—	6	45	18	9	15		
H. Lake, Hof .....	1694	34	—	34	—	—	—	7	52	21	16	14		
H. Burg, Hof .....	837	19	{	10	—	—	—	1	30	9	5	4		
H. Rimmlingen, Hof....	930	* 20	2	18	—	—	—	2	40	12	4	4	* Z.: 7 ha	
D. Stollhamm, Hof ....	1839	42	—	42	—	—	—	—	—	—	—	—		
do. Wick, Hof .....	?	20,7	—	—	—	—	—	—	—	—	—	—		

Name des Besitzers	Name des I. Pächters II. Verwalters	Post-, Telegraphen- und Eisenbahnstation mit Angabe der km Entfernung		Kirchspiele a) evangel. b) kathol.	I. Standesamts- bezirk II. Gendarmerie- station	Sitz des Amts- gerichts
		km	Entfernung			
Heinrich Aug. Emil Rütter		0,6	Stollhamm	a. Stollhamm	I. Stollhamm II. do.	Norden- ham
Georg August Ferdinand Tantzen	I. Bernhard Ben- tink	4,0 3,5	Stollhamm P.T. Moorsee E.			
Joh. Ant. Wilh. Allmers						
Joh. Wilhelm Fördelmann	I. Heinrich Bruns	4,0	Stollhamm P.T.			
Frau Joh. Ed. Heinken	I. Einz. verpacht.	4,0	Stollhammer- Mitteldeich E			
Emil Karl Johann Janßen	I. 18 ha einz.verp.					
Joh. Eduard Gust. Janßen	I. 35 ha einz.verp.					
Syasse Eduard Janßen						
Frau verw. Kohlmann	I. Friedr. Jrps	4,5	Stollhamm P.T.			
Carl Reimers	I. Diedr. Jürgens	4,0	Stollhammer- Mitteldeich E.			
Aug. Hermann Riesebieter	I. Gustav Riese- bieter					
Staatsgut	I. Einz. verpacht.	3,0	Stollhamm P.T.			
Emil Karl Johann Janßen	I. Joh. Hunhold	1,0	Stollhammer- [Mitteldeich E.			
Theod. Bernhard Eduard Janßen	I. Einz. verpacht.	3,7	Stollhamm P. T. E.			
Aug. Herm. Paradies u. Frau	I. f. 29 ha Anton Lürßen					
Anton Heinrich Bolken Erben	I. Heinrich Para- dies	6,0 3,0	Stollhamm P.T. Stollhammer- Mitteldeich E.			
Heinrich Müller	I. Diedrich Cle- mens	5,5 —	Stollhamm P.T. Stollhammer- Mitteldeich E.			
Wilhelm Hahn		3,5 —	Stollhamm P.T. Stollhammer- Mitteldeich E.			
Anton Heinr. Bolken's Erben	I. Einz. verpacht.	1,0	Stollhamm			
Joh. Ad. Francksen		3,0	do. [P. T. E.			
Wwe. Hel. Syasse Joh. Janßen	I. Diedr. Bahlmann u. einzeln verp.	1,5				
Kirche zu Stollhamm	I. Herm. Kunst	3,0				
Heinr. Fr. Kuhlmann	I. G. Timmermann	2,5				
Heinr. Ad. Martens	I. Heinr. Martens	2,5				
Wwe. Jak. Ant. Meyer	I. Einz. verpacht.		Stollhamm			
Georg Wilh. Rüscher	I. Osk. Schilling	1,5	P. T. E.			
Joh. Fritz Rüscher		4,0				
Philipp Eduard Schilling		3,0				
Gerh. Wilh. Aug. Schwarz- ting	I. Gustav Schwar- ting	2,0 1,0	Mitteldeich P.E. Stollhamm			
Frau Claus Ludw. Wilh. Timmermann	I. Diedrich Böger	3,0	P. T. E.			
Heinr. Anton Martens in Itzehoe	I. f. 40 ha Wilh. Büsing, Rest einz. verp.		Stollhamm P. T. E.			
Heinr. Gerh. Ammermann	I. Hinrich Harms	5,0 3,0	Stollhamm P.T. Stollhammer- Mitteldeich E.			
Kirche zu Stollhamm	I. Herm. Ahlhorn	2,5	Stollhamm			
Pfarre zu Stollhamm	I. Einz. verpacht.		P. T. E.			
Diedr. Büsing	I. Wwe. Gerh. Coldewey	3,0	do. P. T. E.			
	I. Einz. verpacht.					
	I. Georg Büsing	—	do. P. T. E.			

Name der Gemeinde Bauerschaft = B., Dorf = D., Ortschaft = O., Häusergruppe — Wohnplatz = H.	Grund- steuer- Rein- ertrag /	Größe in Hektaren (abgerundet)							Viehstand					Angaben aller industriellen An- lagen und Fern- sprech-Anschlüsse
		Summa	Acker inkl. Gärten	Wiesen und Weiden	Holzungen	Unland Befraume, Wege usw.	Wasser	Pferde	Rindvieh		Schafe	Schweine		
<b>Stollhamm, Gemeinde:</b>														
<b>B. Stollhammerwisch:</b>														
H. Busch, Hof .....	2521	* 52	8	43,5		0,5	—	6	55	21	12	106	* V.: 7,5 ha	
H. Freiburg, Hof .....	1175	28,7	7,1	21,6		—	—	7	47	19	3	7	Z.: 4,7 ha	
<b>O. Stollhammerwisch,</b>														
Hof .....	1256	46	46			—	—	4	60	15	8	42	⇒ Stollhamm 9	
do. Hof .....	887	24	24			—	—	3	31	8	4	4		
do. Hof .....	935	23	4	19		—	—	3	35	14	3	12		
do. Hof .....	1501	30	2,5	27,5		—	—	4	47	12	10	14	⇒ Stollhamm 10	
do. Hof .....	3326	70	70			—	—	—	—	—	—	—		
<b>Tossens, Gemeinde:</b>														
<b>B. Tossens:</b>														
H. Prieweg, Hof m. Ant. i. Eckwarder-Altendeich	1528	34	34			—	—	7	64	17	8	4		
H. Stiek, Hof m. Ant. i. Gem. Eckwarden	2543	42	8	42,4		—	8						59	17
H. Burgenburg, Hof ...	1109	* 25	7	18		—	—	6	40	14	—	5	* Z.: 3 ha	
	—	9	3,5	5,5		—	—						—	—
D. Tossens, Hof .....	810	* 18	18			—	—	3	40	13	5	4	* Z.: 7 ha	
do. Hof .....	1877	46	46			—	—	—	—	—	—	—		
<b>B. Tossenser-Altendeich:</b>														
H. Tossensergröden, Hof	2181	* 39	39			—	—	7	76	25	13	150	⇒ Tossens 9	
do. Hof .....	1594	27	27			—	—	5	43	11	5	4	* Z.: 3,5 ha	
do. Hof .....	1182	22	22			—	—	3	26	7	9	23		
do. Hof .....	3533	62	62			—	—	4	76	13	—	59	⇒ Tossens 14	
do. Hof u. Anteil in Gem. Langwarden	1014	18	18			—	—	3	42	13	8	20		
do. Hof .....	1748	33	17,3	7	28,3		—	7	46	12	2	4		
<b>Waddens, Gemeinde:</b>														
<b>B. D. Brüddewarden, Hof .</b>														
do. Hof .....	2088	* 37	37			—	—	6	52	14	7	2	* Z.: 3 ha, V.: 13 ha	
do. Hof .....	1836	* 40	40			—	—	7	67	14	6	5	⇒ Burhave 20 * Z.: 5 ha	
do. Groden .....	2280	83	83			—	—	—	—	—	—	—		
do. Hof .....	2312	48	28,5	19,5		—	—	4	44	17	3	10		
H. Ninive, Hof .....	2159	* 55,5	9	46		0,5	—	8	64	33	12	24	⇒ Burhave 21 * Z.: 13 ha	
H. Oegens, Hof .....	1604	36	36			—	—	—	—	—	—	—		
do. Hof m. Anteil in Gem. Burhave	1997	43	10	33		—	—	5	60	20	6	8		
do. Hof .....	1771	34	34			—	—	6	57	18	13	20		
B. O. Klein-Eckwarden, Hof	1531	30	30			—	—	4	45	12	5	10		
do. Hof .....	832	17	17			—	—	—	—	—	—	—	⇒ Burhave 7	
do. Hof .....	1793	38	38			—	—	7	57	15	—	5	* Z.: 4,5 ha	
do. Hof .....	?	* 13	13			—	—	3	25	10	2	5	⇒ Burhave 23	
do. Hof .....	2280	45	45			—	—	5	62	32	—	100	⇒ Burhave 100	
do. Hof .....	913	23,5	7,5	16		—	—	3	33	9	—	16		
do. Hof .....	1622	* 42	31	11		—	—	8	80	27	—	6	* Z.: 8 ha Elektr. Kraft- u. Lichtanlage	
do. Hof .....	892	19	19			—	—	4Fol	2	37	13	3	21	
do. Hof .....	825	15,5	2	13,5		—	—		2	24	9	2	17	
H. Burg, Hof .....	2217	45	45			—	—	—	—	—	—	—		
Waddens, Hof m. Ant. in Gem. Isens	807	* 22,8	7	15,8		—	—	5	52	23	6	11	* Z.: 4 ha, V.: 2 ha	
		16,8	0,8	16		—	—						—	—

Name des Besitzers	Name des I. Pächters II. Verwalters	Post-, Telegraphen- und Eisenbahnstation mit Angabe der km Entfernung		Kirchspiele a) evangel. b) kathol.	I. Standesamts- bezirk II. Gendarmerie- station	Sitz des Amts- gerichts
		km	Entfernung			
Otto Bernh. Gerdes Armen zu Stollhamm	I. Wilhelm Hese- meyer	1,0 3,2	Stollhamm T. P. E.	a. Stollhamm	I. Stollhamm II. do.	Norden- ham
Ant. Fr. Wilh. Harms in Oster-Seefeld	I. Wilh. Wilms	3,0				
Kirche zu Stollhamm	I. f. 21 ha Wilh. Kreienkamp	4,0 3,5				
Georg Herm. Kramer	I. Wilh. Mengers	2,5				
Frau Gerh. Chr. Mengers	I. Einz. verpacht.	1,5				
Ernst O. Tantzen						
Peter Friedr. Christ. Rei- mers	I. f. 14 ha H. Deharde	1,6	Tossens P. T. E.	a. Tossens	I. Tossens II. do.	do.
Theod. Fr. Hansing		1,0				
Wwe. J. W. H. Fehrenkamp u. J. W. Fehrenkamp	I. Johann Bode	1,0				
Karl Hinrich Theod. Addicks Pastorat zu Tossens	I. Einz. verpacht.	—				
Karl Ant. Helmr. Baars u. Frau Joh. Frdr. Gerh. Bahlmann	I. Otto Baars	1,4 1,4				
Heinr. Gerh. Bruncken in Burhave	I. Friedrich Peters	1,4				
Simon Wilh. Cornelius Heinr. Wilh. Francksen's Erben	I. Peter Wilh. Cornelius	1,4 1,4				
Joh. Gust. Spieker	I. Eduard Kuck	2,0				
J. C. Böger in Einswarden	I. Alfred Böger	—				
Bernh. Hansing, Gemeinde- vorstand		5,2 1,0 6,5 7,0				
Staatsgut Gust. Old. Thaden	I. Wilh. Paris I. Einz. verpacht.	— 5,2				
Theod. Heinr. Wilh. Franck- sen		1,8 4,8				
Werner Addicks Wwe. Hinr. Wilh. Dunkhase in Oldenburg	I. D. A. Wefer	1,8 4,8				
Peter Wilh. Tahden Fr. Wilh. Dethard Aktiengesellschaft „Frisia“ in Atens		1,0 5,7 5,7				
Ant. Gerh. Kuck Fr. Wilh. Kuck Joh. Fr. Kuck sen. Diedr. Aug. Meyer	I. Joh. Fr. Kuck jr. I. D. G. Wefer	2,5 7,0				
Fr. Bernh. Reumann		1,0 5,7 7,0				
Fr. Wilh. Tahden Fr. Vahlkamp in Burhave	I. Karl Vahlkamp	1,0 5,7 7,0				
Pastorat Ernst Heinr. Hansing		3,0 4,5				
			Stollhammer- Mitteldeich E.			



Name der Gemeinde Bauerschaft = B., Dorf = D., Ortschaft = O., Häusergruppe - Wohnplatz = H.	Grund- steuer- Rein- ertrag .	Größe in Hektaren (abgerundet)							Viehstand					Angaben aller industriellen An- lagen und Fern- sprech-Anschlüsse
		Summa	Acker inkl. Gärten	Wiesen und Weiden	Holzungen	Unland Berkäume, Wege usw.	Wasser	Pferde	Rindvieh		Schafe	Schweine		
									über- haupt	davon Kühe				
<b>Altenesch, Gemeinde:</b>														
B. D. Altenesch, Hof .....	881	*11,3	11,3					3	29	6	4	52	* Z.: 9 ha	
do. Hof .....	3147	69	69					1	3	3				
do. Hof .....	—	48	7   39			1	1	8	65	8	3	8		
do. Hof .....	1867	39	39					7	56	12	7	33		
do. Hof .....	1201	25	25											
B. Edenbüttel, Hof .....	842	17	17					4	32	14	3	20	Z.: 10 ha	
do. Hof mit Anteil in Bardewisch	2665	54	54					5	36	35	9	10		
do. Hof .....	726	16	2,5   13			0,5		1	14	11		5		
do. Hof mit Anteil in Bardewisch	830	*17	1   15			1		3	34	15		9	* Z.: 3 ha	
do. Hof .....	210	5	5											
B. Deichshausen, Hof .....	581	14	1   12,5			0,5		3	30	15	5	8		
do. Hof .....	—	31	8   23					3	34	11	8	5		
B. Lemwerder, Hof .....	1369	28	3,5   24,5					4	28	9	6	18		
do. Hof mit Anteil in Gem. Bardewisch	—	*42	42					7	45	16	4	12	* Z.: 1 ha	
B. Ochtum, Hof .....	1137	25	25											
do. Hof .....	967	21	21					2	16	5		10		
do. Hof .....	1561	34	34					3	35	12		14		
do. Hof .....	802	20	20											
do. Hof .....	782	17	3   13,5			0,5		4	27	6		11		
do. Hof mit Anteil in Ochtumer Sand	?	41	4   37					4	45	8		14		
do. Hof* .....	3108	69	69										* ohne Gebäude	
do. Hof .....	1376	30	30					3	34	7		8		
do. Hof .....	2946	58	50				8							
H. Weyhausen, Gut .....	1740	*40	38				2	3	40	12		30	* V.: 6 ha	
B. Ost-Lemwerder, Hof ...	2306	124	90				34							
B. Sannau, Hof .....	—	16	2,5   13			0,5		5	35	7	3	10	* Z.: 8 ha	
do. Hof .....	787	17	3   5	8,5	0,5			4	27	10		23		
do. Hof .....	1834	41,5	41,5					5	54	10	8	14		
do. Hof .....	2908	61	61					4	40	8	4	7		
do. Hof mit Anteil in Dunwarden	1462	32	34,8					2	24	10		65		
do. Hof .....	172	2,8												
B. Süderbrook, Hof .....	596	13	1   11,5			0,5		3	23	7		21		
do. Hof .....	1312	30	30					8	38	10	4	4		
do. Hof .....	752	18	3   5,5	9	0,5			3	36	10	7	11		
do. Hof .....	2163	48	48					7	64	21	13	20		
do. Hof .....	1106	24	24					5	43	6	4	39		
do. Hof .....	1577	36	36					5	53	10	6	19		
do. Hof .....	913	20	20					3	28	5	7	15		
do. Hof .....	1085	25	25					4	29	6		8		
B. West-Lemwerder, Hof ..	1106	29	29											

## Delmenhorst.

## Delmenhorst.

Name des Besitzers	Name des I. Pächters II. Verwalters	Post-, Telegraphen- und Eisenbahnstation mit Angabe der km Entfernung	Kirchspiele a) evangel. b) kathol.	I. Standesamts- bezirk II. Gendarmerie- station	Sitz des Amts- gerichts
Carl Bücking Ferd. Diedr. Georg Hennings Aug. Herm. Mönlich	I. Einz. verpacht.	— 10,5	Altenesch P. T. Delmenhorst E.		
Fr. Christ. Rowehl Herm. Diedr. Straßburg Hinrich Christoffers Bernh. Sos. Pundt	I. Einz. verpacht. I. 2 ha einz. verp. I. f. 45 ha Gerh. Tahden u. 9 ha einz. verpachtet	2,0 3,0	Lemwerder P.T. Vegesack E.		
Borchert Friedr. Rowehl Wilh. Hinr. Seemann	I. Friedr. Wey- hausen				
Johann Diedr. Schlüter Johann Heinrich Seemann Heinrich Haje	I. Diedrich Böse I. Rudolf Haje	2,5 3,0 — 1,0	Altenesch P. T. Vegesack E. Lemwerder P.T. Berne E.		
Joh. Diedr. Haje	I. 3 ha verpachtet	— 1,0	Lemwerder P.T. Vegesack E.	a. Altenesch	I. Altenesch II. Lemwerder
Frau M. Adalb. Breithaupt Herm. Hinr. Flügger und Heinr. Diedr. Sosath Jak. Heinr. Aug. Meyer Segelke Fr. Christ. Hinr. Plate in Hemmelskamp Hinr. Theod. Sosath Heinr. Diedr. Weyhausen	I. Einz. verpacht. I. Bernhard Wolt- jen	2,5 8,2	Altenesch P. T. Delmenhorst E.		
Fr. Christ. Ernst von Witz- leben Lüd. Chr. Wohlers Lüd. Chr. Wohlers u. Teilh. Diedr. H. Oetjen	I. Einz. verpacht. I. 22 ha einz. verp. I. ca. 13 ha einz. verpachtet	0,7 7,7 0,5	Ochtum P. T. Delmenhorst E. Lemwerder P.T. Vegesack E.		
Staatsgut	I. Einz. verpacht.	1,0			
Rud. Bernh. Friedr. Haje Herm. Hinr. Molde	I. Diedr. Haje	1,5 10,0 2,5 11,0		a. Altenesch	I. Altenesch II. Delmenhorst
Carl Hinrich Reinken August Rowehl	I. Johann Reinken	2,0 11,0 2,0 11,0	Altenesch P. T. Berne E.	a. Altenesch	I. Altenesch II. Lemwerder
Adolf Schriefer Heinrich Hedenkamp	I. Johann Schrie- fer	2,0 11,0 1,7 11,0			
Hinr. Bernh. Kämena Herm. Otten	I. Herm. Siemer	1,5 10,5 1,7 10,5	Altenesch P. T. Delmenhorst E.		
Karl Fr. Rowehl Herm. Hinr. Schmidt	I. Theodor Thöle	0,7 11,0 1,0 10,5		a. Altenesch	I. Altenesch II. Delmenhorst
Diedr. Herm. Weyhausen Georg Heinr. Weyhausen Theod. Diedr. Weyhausen I. Deichband	I. Einz. verpacht.	1,0 10,5 0,5 1,0	Altenesch P. T. Delmenhorst E. Lemwerder P.T. Vegesack E.		



Name der Gemeinde Bauerschaft = B., Dorf = D., Ortschaft = O., Häusergruppe — Wohnplatz = H.	Grund- steuer- Rein- ertrag A	Größe in Hektaren (abgerundet)							Viehstand					Angaben aller industriellen An- lagen und Fern- sprech-Anschlüsse
		Summa	Acker inkl. Gärten	Wiesen und Weiden	Holzungen	Umland Hofräume, Wegeweise	Wasser	Pferde	Rindvieh		Schafe	Schweine		
								über- haupt	davon Kühe					
<b>Delmenhorst, Stadtgemeinde:</b>														
<b>Deichhorst:</b>														
Brauenkamp, Hof ...	842	35	16	16	3	—	—	3	48	9	—	95		
<b>Delmenhorst, Ländereien im nördl. Stadtgebiet gelegen</b>	2757	96	51	—	1	—	44	—	—	—	—	—	⇒ Delmenhorst 73-76	
do. Ländereien im südl. Stadtgebiet gelegen	386	129	2,5	—	0,8	125,5	0,2	—	—	—	—	—	⇒ Delmenhorst 11	
<b>Ganderkese, Gemeinde:</b>														
B. D. Almsloh, Hof .....	1364	{ 61 9	23 1	18* 6	19 —	1 —	— 2	6 3	27 8	19 5	— —	7 20	* selbst bew. Mühle ⇒ Delmenhorst 366	
B. D. Bergedorf, Hof .....	590	39	15	17	1	6	—	3	25	7	—	24		
do. Hof .....	573	50	16	8	—	26	—	3	10	5	—	3		
do. Hof .....	1297	95	20	30	3	42	—	7	40	9	—	40		
H. Bergedorfer Ohe, Hof	976	49	26	14	1	7	1	6	31	8	—	34		
do. Hof .....	838	54	17	10	9	17	1	6	28	8	—	48		
H. Everndorf, Hof .....	768	* 60	16	21	4	19	—	4	30	7	—	35	* V.: 2,5 ha	
B. D. Bookhorn, Hof .....	943	* 53	25	23	2	3	—	4	40	11	—	97	* V.: 11 ha	
H. Neumühlen, Hof .....	866	58	24	11	3	20	—	6	26	8	—	22		
B. D. Bürstel, Hof .....	2333	35	13	16	1	5	—	3	30	7	—	30		
do. Hof .....	618	52	16	14	4	17	1	3	29	11	—	26		
H. Thienfelde, Hof .....	799	* 52	26	18	4	4	—	3	29	11	—	30	* V.: 12 ha	
H. Fahren, Hof .....	990	63	24	10	6	23	—	6	36	9	—	2		
B. D. Ganderkese, Hof ...	420	25	8	14	2	1	—	4	25	6	—	70		
B. Gruppenbühren I, Hof	900	35	15	15	1	4	—	3	38	9	—	60		
H. Brandewurth, Hof...	1097	46	27	9	5	5	—	2	17	7	—	36		
H. Hollen, Hof .....	1410	66	36	21,5	2,5	5	1	6	34	11	—	41		
do. Hof .....	1431	58	43	12,5	1,5	1	—	6	34	14	—	53		
H. Westerloge, Hof mit Ant. i. Gem. Schöne- moor, Altenesch, Bardewisch	868 66 54 ?	* 35 2 1,4 1,8	22 — — —	8 2 1,4 1,8	4 — — —	1 — — —	— — — —	5 — — —	30 — — —	7 — — —	— — — —	— — — —	30	* V.: 5 ha
B. Gruppenbühren II:														
H. Brummelhoop, Hof	1243	* 53	22	24	7	—	—	5	40	8	—	33	Betrieb Molkerei m. elektr.	
D. Gruppenbühren II, Hof	862	* 35	15	15	3	2	—	3	28	8	—	39	* V.: 7 ha	
do. Hof .....	826	30	16	13	0,5	0,5	—	4	28	7	—	40		
do. Torfmoore .....	250	139	—	—	—	139	—	—	—	—	—	—		
H. Ohlebusch, Hof .....	867	* 50	18	23	6	3	—	4	35	8	2	23	* V.: 5 ha	
B. Habbrügge:														
H. Blanken, Hof .....	915	87	34	35	12	5	1	8	48	12	—	44		
B. D. Havekost, Hof .....	317	52	17	2	3	30	—	2	26	5	2	21		
H. Meierhufe, Hof .....	427	55	14	3	—	37	1	3	13	5	—	27		
O. Sethe, Hof .....	1368	117	35	24	4	53	1	5	37	7	—	19		
do. Hof .....	961	86	24	14	4	44	—	5	29	7	—	17		
H. Strudthafe, Hof ....	665	72	20	6	1	45	—	5	20	7	—	30		
do. Hof .....	816	121	22	21	1	77	—	6	35	10	—	38		
B. Hengsterholz:														
H. Brink, Hof .....	762	64	19	8	2	35	—	2	29	7	—	68		
D. Hengsterholz, Hof ..	931	97	33	6	4	54	—	6	25	9	200	18		
do. Hof .....	498	62	19	4	2	55	12	3	29	8	—	37		
do. Hof .....	432	62	23	2	1	36	—	2	18	7	—	31		



Name des Besitzers	Name des I. Pächters II. Verwalters	Post-, Telegraphen- und Eisenbahnstation mit Angabe der km Entfernung		Kirchspiele a) evangel. b) kathol.	I. Standesamts- bezirk II. Gendarmerie- station	Sitz des Amts- gerichts
		km	Entfernung			
Fr. Diedr. Hegeler		2,6	Delmenhorst P.T.	a. Delmenhorst	I. Delmenhorst II. do.	Delmen- horst
Nordd. Wollkämmerei und Kammgarnspinnerei in Bremen	I. Einz. verpacht.	2,0	Dwoberg E. Delmenhorst P. T. E.			
Städtgem. Delmenhorst	I. Kultiviertes Land einz. verp.	—	Delmenhorst P. T. E.			
Christ. Fr. Ernst von Witz- leben	I. H. Rogge	5,7	Delmenhorst P.T.	a. Ganderkesee	I. Ganderkesee II. Falkenburg	do.
Johann Auffahrt	I. H. Meyer	3,0	Ganderkesee E.			
Gerhard Logemann		2,5	Falkenburg P.T.			
Carl Kruse		4,5	Immer E.			
Frau Gerh. Friedr. von Seg- gern		4,5	Ganderkesee P. T.			
Gerh. Schütte		4,0	Immer E.			
Hinr. Siemer		4,0	Falkenburg P.T.			
Heinr. Schwarting		5,0	Immer E.			
Frau Bernh. Heinr. Siemer		2,0	Ganderkesee			
Joh. Albers		2,5	P. T. E.			
Bernh. D. Alfs		3,5	Ganderkesee			
Hinr. Eckhoff		2,0	P. T.			
Bernh. Hinr. Bücking		3,5	Immer E.			
Heinrich Denker		2,5	Ganderkesee			
Bernh. Fortmann		—	P. T. E.			
Hinrich Wiedau	I. F. Hagestedt	1,0	Gruppenbühren P. T.			
Cord D. Schütte		4,0	Schierbrok E.			
Cord Martin Kollmann in Mehringen	I. Johann Bellers	4,0	Gruppenbühren P. T. E.			
Magnus Hinr. Tönjes						
Gerh. Hinr. Himmelskamp	I. * 7 ha verp.	1,5	Gruppenbühren P. T. E.			
Ad. Ohlebusch		2,7				
Friedrich Ohlebusch		2,0				
Staatsgut		2,0	Gruppenbühren P. T. E.			
Ad. Ohlebusch		2,0				
Hinr. Diedrich von Seggern		3,0	Falkenburg P.T.			
Frau Hinrich Schwarting		4,0	Ganderkesee E.			
Joh. Pleus		5,0	Ganderkesee P. T. E.			
Hinrich Lange			Delmenhorst P. T.			
Joh. Hinrich Witte		9,5				
Hinr. Friedr. Linnemann			Ganderkesee E.			
Herm. Strudthoff		5,5				
Johann Heinr. Schwarting		6,0	Ganderkesee P. T.			
Diedr. Menkens		6,0				
Joh. Heinr. Meyer		7,5	Immer E.			
Carl Hinrich Poppe		5,0				



Name der Gemeinde Bauerschaft = B., Dorf = D., Ortschaft = O., Häusergruppe - Wohnplatz = H.	Grund- steuer- Rein- ertrag /	Größe in Hektaren (abgerundet)							Viehstand					Angaben aller industriellen An- lagen und Fern- sprech-Anschlüsse
		Summa	Acker inkl. Gärten	Wiesen und Weiden	Holzungen	Unland Hof Aue, Weg u. v.	Wasser	Pferde	Rindvieh		Schafe	Schweine		
									über- haupt	davon Kühe				
<b>Ganderkese, Gemeinde:</b>														
<b>B. Hohenböken:</b>														
H. Bookholzberge, Hof .	1551	96	25	42	5	23	1	10	116	45	—	400		
H. Hedenkamp, Hof ...	1366	* 64	24	24	10	5	1	8	47	10	—	25	* V.: 15,5 ha	
O. Hohenböken, Hof ...	1947	98	54	31	12	—	1	11	47	29	—	57	⇒ Hude 16	
H. Wübbenhorst, Hof m. Ant. i. Gem. Hude und Gem. Berne	—	32	8	16	8	—	—	7	65	12	—	60		
B. D. Holzkamp, Hof .....	2363	272	42	63	20	146	1	5	79	22	289	36	⇒ Delmenhorst 59	
H. Landwehr, Hof .....	952	73	17	16	10	30	—	5	28	8	—	35		
do. Hof .....	1721	*161	31	29	13	87	1	8	30	9	—	20	* V.: 65 ha	
do. Hof .....	801	55	15	6	15	19	—	3	21	5	—	55		
H. Wiggersloh, Hof ....	1361	141	25	25	12	78	1	5	40	10	—	120		
B. D. Hoykenkamp, Hof ..	1006	53	21	25	6	1	—	6	46	12	—	80	* V.: 4 ha	
B. D. Immer, Hof .....	649	48	17	9	3	18	1	5	14	8	—	29		
do. Hof .....	744	23	—	—	—	—	—	2	18	7	—	48		
do. Hof .....	769	76	22	5	5	40	4	4	22	9	—	36		
do. Hof .....	930	77	21	12	19	21	4	4	40	10	—	91		
B. D. Kirchkimmen, Hof ..	569	52	14	7	—	31	—	2	26	8	—	39		
do. Hof .....	453	23	14	8	0,5	0,5	—	3	33	8	—	49		
do. Hof .....	789	* 50	20	9	1	20	—	3	28	7	—	45	* V.: 3 ha	
B. D. Kühlingen, Forstgrund	10393	716	—	3	709	4	—	—	—	—	—	—		
<b>B. Rethorn:</b>														
Gut Nutzhorn m. Ant. in Gem. Schönemoor u. Altenesch	923	57	17	2	35	2	1	—	—	—	—	—		
davon verpachtet:	670	19	—	19	—	—	—	—	—	—	—	—		
B. D. Schlutter, Hof .....	?	* 41	17	21	—	2	1	4	29	5	—	37		
do. Hof .....	1516	33	11	16	4	2	—	4	30	8	—	93		
do. Hof m. Anteil in Deichhorst .....	707	65	22	26	12	5	—	7	46	10	—	22		
do. Hof .....	258	* 30	8	2	6	—	—	2	28	5	—	34	* V.: 7 ha	
do. Hof .....	546	26	14	10	1	1	—	3	25	7	—	23		
do. Hof .....	755	28	10	15	1	2	—	3	30	8	—	30		
B. D. Steinkimmen, Hof ..	865	53	13	30	4	6	—	6	27	10	—	33		
do. Hof .....	416	30	10	13	3	4	—	2	22	6	—	9		
H. Osterhoop, Hof .....	739	54	26	2	2	23	1	2	18	7	—	10		
B. D. Stenum, Hof .....	564	24	13	11	—	0,5	—	3	26	7	—	49		
H. Steenhaf, Hof .....	808	* 56	19	20	11	6	—	6	43	9	—	46	* V.: 5 ha	
<b>Hasbergen, Gemeinde:</b>														
<b>B. Annenheide:</b>														
H. Hasport, Hof .....	—	100	37	37	20	6	—	4	24	8	—	24		
<b>B. Deich- u. Sandhausen:</b>														
O. Deichhausen, Hof ...	866	30	7	23	—	—	—	4	28	5	—	9		
do. Hof mit Anteil in Gem. Altenesch	1085	* 37	7	30	—	—	—	6	58	12	—	20	* Z.: 2,5 ha, V.: 0,7 ha	
O. Sandhausen, Hof ...	1023	46	14	28	2	—	2	2	53	10	3	8		
do. Hof .....	1016	37	20	13	1	—	3	3	20	10	4	12		
H. Hemmelskamp, Hof m. Ant. i. d. Gem. Och- tum u. Schönemoor	2239	160	67	34	25	30	4	6	67	22	—	38		
B. D. Hasbergen, Hof .....	928	38	21	17	—	—	—	5	42	7	—	35		
do. Hof .....	902	35	25	10	—	—	—	1	3	2	—	4		
do. Hof .....	881	34	17	17	—	—	—	2	23	5	—	25		
<b>B. Iprump I:</b>														
D. Iprump, Hof .....	878	49	30	17	1	1	—	4	34	9	—	30		
do. Hof .....	?	36	11	25	—	—	—	6	55	9	—	14		
do. Hof .....	831	45	20	24	1	—	—	3	18	6	—	47		
do. Hof .....	681	50	19	21	1	8	1	2	8	4	—	10		
davon verpachtet:	—	46	18	18	1	8	1	5	14	7	2	5		
H. Langenwisch, Hof ..	1099	87	42	36	4	4	1	—	—	—	—	—		

Name des Besitzers	Name des I. Pächters II. Verwalters	Post-, Telegraphen- und Eisenbahnstation mit Angabe der Entfernung		Kirchspiele a) evangel. b) kathol.	I. Standesamts- bezirk II. Gendarmerie- station	Sitz des Amts- gerichts
		km				
Hinrich Grashorn Joh. Diedrich von Seggern Wilh. Schelp	II. E. Brenning	1,0	Gruppenbühren P. T. E.	a. Ganderkesee	I. Ganderkesee II. Falkenburg	Delmen- horst
		2,0 1,5				
Christ. Heinr. Wübbenhorst		3,0	Gruppenbühren P. T. E.			
Carl Friedr. Breithaupt		6,8 4,5	Delmenhorst P. T. Ganderkesee E.			
Diedr. Menkens Wwe. Heinr. D. Stolle Friedr. Vagt Wilh. Tönnies	I. Anton Bruns (für 65 ha)	8,1 4,0				
Heinr. Chr. Alfs			8,6 5,5 3,9 1,0	Delmenhorst P.T. Dwoberg E.		
Arend Hinrich Essemüller Frau Georg Heinrich Kruse Wwe. Paul Fr. Aug. Osterloh Bernh. Johann Tönjes Hinr. Joh. Bernh. Fortmann Bernhard Meyer Hinr. Wiedau Staatsgut		4,0 — 3,5 6,0	Ganderkesee P. T. Immer E. Falkenburg P.T. Hude E.	a. Ganderkesee	I. Ganderkesee II. Hude	do.
		3,0 4,5 4,5	Gruppenb. P. T. Ganderkesee E. Gruppenbühren T.			
Julius Conrad Müller	I. * Logemann	1,0	Schierbrok P. E.			
Johann Kunst Johann Adolf Linnemann						
Heinrich Oetken		4,7	Delmenhorst P.T. Ganderkesee E.			
Fried. Russelmann Friedrich Timmermann Alb. Joh. Hinr. Cordes Hinrich Vosteen Joh. Hinr. Stolle Martin Ruge Joh. Hinr. Ruge		3,0 3,5 6,5 2,0 6,0 3,0	Falkenburg P.T. Immer E. Schierbrok P. T. E.			
Stadtgemeinde Delmenhorst	I. Herm. Wisch- meyer	3,6	Delmenhorst P. T. E.			
Diedr. Wöltjen Joh. Chr. Wöltjen		6,5				
Joh. Hinr. Rowehl Burch. Segelken Segelke Friedrich Christ. Hinr. Plate	I. 7 ha einz. verp. I. 13 ha einz. verp. I. 73 ha einz. verp.	5,0	Sandhausen P. T. E.	a. Hasbergen	I. Hasbergen II. Delmenhorst	do.
		4,5	Delmenhorst P. T. E.			
Christ. Hinr. Diedr. Bücking Gerd. Coldewey Mart. Hugo Meyer						
Arend Heinr. Buckmann Diedr. Köhler in Strom Joh. Gust. Plate	I. 10 ha einz. verp. I. Martin Müller I. f. 25 ha Hinr. Welling u. 20 ha einz. verpachtet	4,4 4,1 4,4 1,0 4,4	Delmenhorst P. T. Heidkrug E.	a. Hasbergen	I. Hasbergen II. Stuhr	do.
Martin Pundt		1,0				
Bremischer Staat	I. Herm. Arning	4,0 1,5				

Name der Gemeinde Bauerschaft = B., Dorf = D., Ortschaft = O., Häusergruppe — Wohnplatz = H.	Grund- steuer- Rein- ertrag /	Größe in Hektaren (abgerundet)							Viehstand					Angaben aller industriellen An- lagen und Fern- sprech-Anschlüsse
		Summa	Acker inkl. Gärten	Wiesen und Weiden	Holzungen	Unland Hofstätt- wege usw.	Wasser	Pferde	Rindvieh		Schafe	Schweine		
<b>Hasbergen, Gemeinde:</b>														
<b>B. Iprump II:</b>														
Groß-Emshoop, Hof ....	1688	101	28	64	7	2	—	6	52	10	—	30		
<b>B. O. Schohasbergen, Hof</b>														
do. Hof .....	1712	54	22	32	—	—	—	4	36	9	—	40		
do. Hof .....	1194	40	11	28	—	1	—	3	46	8	—	31		
do. Hof .....	1016	34	10	24	—	—	—	3	40	7	—	55		
H. Hoheweide, Hof ....	1087	30	6	24	—	—	—	4	36	8	2	13		
D. Uhlenbrook, Hof ...	868	34	10	24	—	—	—	3	24	6	—	25		
<b>B. Stickgras:</b>														
Dauelsberg, Arbeiter- kolonie	1321	118	53	37	8	16	4	7	45	30	—	40		
<b>Hude, Gemeinde:</b>														
B. D. Hude, Torfmoore ....	315	127	9	—	—	118	—	—	—	—	—	—		
do. Forsten (Reiher- holz pp.)	2237	201	3	—	191	7	—	—	—	—	—	—		
do. Hof .....	3147	242	70	36	57	77	2	2	—	—	—	—	⇒ Hude 9	
	1678	55	—	55	—	—	—	1	15	6	—	8	Mühle	
	314	17	3	7	5	2	—	—	—	—	—	—		
	343	20	11	1	7	1	—	—	—	—	—	—		
	64	6	1	2	1	2	—	—	—	—	—	—		
davon verpachtet:	—	168	50	110	—	8	—	12	107	38	—	41		
<b>B. Hurrel:</b>														
O. Hesterort, Hof m. Ant. i. Gem. Holle	461	76	14	6	8	48	—	2	30	8	—	15		
D. Hurrel, Hof .....	374	57	9	10	1	36	1	5	32	10	—	13		
do. Hof .....	744	95	14	18	4	59	—	3	34	8	—	9		
do. Hof .....	598	53	13	14	10	16	—	2	37	8	—	26		
do. Hof .....	681	69	11	17	7	34	—	4	38	9	—	9		
do. Forsten .....	570	136	—	—	133	3	—	—	—	—	—	—		
do. Hof .....	230	40	10	12	—	18	—	3	33	8	—	20		
<b>B. Lintel:</b>														
H. Haverkamp, Hof ....	1215	113	13	84	4	12	—	8	86	16	—	52	⇒ Lintel 17	
D. Lintel, Forsten .....	581	63	—	—	53	10	—	—	—	—	—	—		
B. D. Maibusch, Hof .....	710	25	4	21	—	—	—	3	30	10	—	8		
<b>B. Moorhausen:</b>														
Alt-Moorhausen, Hof ..	861	48	16	25	—	7	—	3	45	10	—	30		
B. Vielstedt II, Forsten ....	3203	253	—	—	250	3	—	—	—	—	—	—		
<b>Schönemoor, Gemeinde:</b>														
<b>B. Heide:</b>														
O. Horst, Hof u. Ant. in Gem. Altenesch ...	1039	56	25	28	1	2	—	4	42	6	—	11		
	147	3	—	—	—	—	—	—	—	—	—	—		
<b>B. Neuenlande:</b>														
O. Mönchhof, Hof .....	?	30	10	17	—	3	—	4	30	7	—	20		
do. Hof .....	899	36	22	13	1	—	—	5	39	6	2	30		
do. Hof .....	829	32	6	21	1	3	1	4	25	7	—	15		
do. Hof .....	838	33	22	10	—	—	1	5	27	6	—	10		
do. Hof .....	967	41	23	17	—	1	—	9	55	9	2	22		
O. Neuenlande, Hof mit Ant. i. Ort Horst ..	515	18	—	18	—	—	—	—	—	—	—	—	⇒ Hude 9	
H. Moorweide, Hof .....	498	17	8	9	—	—	—	—	—	—	—	—		
H. Moorweide, Hof .....	600	27	5	22	—	—	—	5	38	7	2	25		
B. D. Schönemoor, Hof ...	973	38	26	11	—	—	1	8	23	22	—	21		
do. Hof .....	977	47	30	10	2	5	—	5	42	10	—	24		
do. Hof mit Anteil in Gem. Altenesch ...	1458	64	36	21	2	4	1	7	73	13	—	30		
do. Hof .....	1136	24	—	24	—	—	—	—	—	—	—	—		
do. Hof .....	1114	46	12	30	2	2	—	4	41	14	—	40		

Name des Besitzers	Name des I. Pächters II. Verwalters	Post-, Telegraphen- und Eisenbahnstation mit Angabe der km Entfernung		Kirchspiele a) evangel. b) kathol.	I. Standesamts- bezirk II. Gendarmerie- station	Sitz des Amts- gerichts
		km	Entfernung			
Heinr. Schierenbeck	I. 27 ha verpacht.	6,3	} Delmenhorst P. T. Heidkrug E.	} a. Hasbergen	I. Hasbergen II. Delmenhorst	Delmen- horst
Friedr. Cordes		2,5				
Hinr. Diedr. Flügger		5,8				
Carl Aug. Plate	I. Fritz Vollers	2,0				
Diedr. Johann Stubbemann		5,8				
Joh. H. Friedr. Plate		2,0				
Frau Diedr. Mart. Pundt		6,6				
Oldenburgisch-Bremische Colonie Dauelsberg	I. H. Schwake	2,5				
Staatsgut		5,5				
Staatsgut		2,0				
Christ. Fr. Ernst von Witz- leben	I. D. Petershagen I. Z. T. einz. verp. I. W. Warnecke I. August Haver- kamp	4,8	} a. Hasbergen	} a. Hasbergen	I. Hasbergen II. Stuhr	do.
		3,0				
		3,0				
		2,5				
		—				
Tönj. Hinrich Tönjes		7,5				
Heinr. Ahrens		6,0				
Bernhard Haverkamp		6,0				
Diedr. Georg Heinemann		—				
Gerh. Hinr. Schweers		—				
Staatsgut		—				
Friedr. Tönjes		—				
Carl Georg Haverkamp		4,0	} Neuenkoop P.T.			
Staatsgut		5,0				
Diedr. Wübbenhorst		—				
Friedr. Düser		4,0				
Staatsgut		7,0				
		4,0				
Joh. Heinr. Kämena	I. 20 ha verpacht.	4,9				
		3,5				
Gerh. Behrens		1,5				
Gerh. H. Diedr. Brunckhorst		—				
Herm. Diedr. Meyer	I. f. 28 ha Herm. Meyer	—				
Joh. Arend Pundt		—				
Joh. Georg Heinr. Vollers	I. Aug. Steenken	2,5	} a. Schönemoor	I. Schönemoor II. Delmenhorst	do.	
Fr. Christ. Ernst von Witz- leben	I. Einz. verpacht.	2,5				
Friedr. Lange		—				
Gerhard Backenköhler		—				
Frau verw. Martin Backen- köhler		6,4				
Frau Magn. Adalb. Breit- haupt		2,0				
Bernh. Heinrich Seemann		—				

Name der Gemeinde Bauerschaft = B., Dorf = D., Ortschaft = O., Häusergruppe — Wohnplatz = H.	Grund- steuer- Rein- ertrag ..	Größe in Hektaren (abgerundet)							Viehstand					Angaben aller industriellen An- lagen und Fern- sprech-Anschlüsse
		Summa	Acker inkl. Gärten	Wiesen und Weiden	Holzungen	Unland Heide, Wege usw.	Wasser	Pferde	Rindvieh		Schafe	Schweine		
									über- haupt	davon Kühe				
<b>Stuhr, Gemeinde:</b>														
<b>B. Kladdingen:</b>														
H. Gehrden, Hof .....	975	20	20		—	—	—	3	20	7	—	40		
D. Kladdingen, Hof .....	1120	* 27	4	23	—	—	—	6	28	6	—	30	* Z.: 5 ha	
do. Hof .....	870	* 25	4	21	—	—	—	3	21	13	—	26	* Z.: 9 ha	
do. Hof .....	2073	52	49	2	—	—	1	—	—	—	—	—		
do. Hof .....	1442	38	8	30	—	—	—	4	45	6	—	22		
do. Hof .....	3231	74	72	2	—	—	—	—	—	—	—	—		
do. Hof .....	1178	34	34		—	—	—	12	32	9	—	7	⇒ Brinkum 55	
H. Kuhlen, Hof .....	3262	71	69	2	—	—	—	—	—	—	—	—		
<b>B. Moordeich:</b>														
O. Barken, Hof .....	981	36	12	23	1	—	—	* 2	20	6	—	30	* u. 1 Fohlen	
do. Hof .....	734	34	—	33	1	—	—	3	25	8	—	30		
<b>B. Stuhr:</b>														
H. Im Meyerhofe .....	877	32	18	13	—	—	1	3	25	6	—	12		
do. Hof .....	1863	80	50	28	1	—	1	—	—	—	—	—		
D. Stuhr, Hof .....	1099	33,2	13,3	19,9	—	—	—	2	23	5	—	30		
do. Hof .....	1094	36	20	15	—	—	1	—	—	—	—	—		
do. Hof .....	1130	37	26	10	—	—	1	3	19	6	—	45		
do. Hof .....	1322	48	19	28	—	—	1	4	29	9	5	24		
do. Hof .....	855	29	16	13	—	—	—	—	—	—	—	—		
do. Hof .....	887	22	18	3	—	—	1	2	6	4	—	27		
do. Hof .....	1826	49	16	33	—	—	—	3	26	6	2	32		
do. Hof .....	1213	35	25	9	—	1	—	—	—	—	—	—		
do. Hof .....	889	36	17	18	—	1	—	3	15	6	—	22		
do. Hof .....	827	23	19	4	—	—	—	3	18	5	—	24		
do. Hof .....	1370	39	31	8	—	—	—	2	30	7	—	21		
B. D. Varrel I, Hof .....	1199	52	29	20	—	2	1	1	5	4	—	12		
do. Gut .....	1005	39	22	12	4	—	1	3	22	3	—	145		

Amt

Amtsstadt:

<b>Altenhutorf, Gemeinde:</b>														
B. D. Butteldorf, Hof .....	1048	42	6	34	—	2	—	5	50	7	6	2		
do. Hof .....	1221	38,5	3	35,5	—	—	—	5	32	12	4	6	Bet. a. Gen.-Molk.	
do. Hof mit Anteil in Neuenbrok .....	1119	45	4	40	—	1	—	6	55	8	4	4		
do. Hof .....	—	7	—	7	—	—	—	—	—	—	—	—		
do. Hof .....	1294	37	37	—	—	—	—	—	—	—	—	—		
do. Hof .....	1398	46	6	40	—	—	—	6	55	14	2	12		
do. Hof .....	?	39	6	33	—	—	—	3	40	10	—	5		
do. Hof .....	510	25,5	2,5	22,5	—	0,5	—	4	28	10	3	7		
do. Hof .....	?	* 39	4	35	—	—	—	4	24	7	2	4	* V.: 13 ha	
do. Hof .....	695	28,5	3	25	—	0,5	—	5	44	17	5	9		
do. Hof .....	?	16	2	14	—	—	—	3	15	5	—	8		
do. Hof .....	1324	* 46	4	42	—	—	—	2	13	6	2	7	* V.: 20 ha	
B. D. Gellen, Hof .....	703	* 35	8	25	—	1,7	0,3	4	31	11	—	5	* V.: 4 ha	
do. Hof .....	516	41	8	14	0,5	7	1,5	3	30	7	—	6		
do. Hof .....	701	52	11	34	2	5	—	5	40	9	4	5		
do. Hof .....	624	35	4	29	—	2	—	4	36	12	—	7		
do. Hof .....	758	57	15	32	5	5	—	5	54	15	4	6		
do. Hof .....	463	29	6	21	—	1,5	0,5	3	28	6	2	4		
do. Hof .....	?	32	10	22	—	—	—	4	36	9	2	5		

Name des Besitzers	Name des I. Pächters II. Verwalters	Post-, Telegraphen- und Eisenbahnstation mit Angabe der km Entfernung		Kirchspiele a) evangel. b) kathol.	I. Standesamts- bezirk II. Gendarmerie- station	Sitz des Amts- gerichts
		km	Entfernung			
Joh. Katenkamp Joh. Corßen Joh. Heinr. Deters Carl Evers Joh. Fohne u. Frau O. C. E. Grisebach u. R. L. Grisebach u. Kons. H. G. Adolf B. Schu- macher O. C. E. Grisebach u. R. L. Grisebach u. Kons. in Kladdingen Hintr. Diedr. Evers Arend Pleus	I. 6 ha verpacht. I. Einz. verpacht. I. Einz. verpacht.	3,0 1,0	Stuhr P. T. E. Stuhr P. T. E.			
Berend Corßen Arnold Katenkamp Joh. Diedr. Ludwig Busch- mann Carl Evers Friedr. Evers Nik. Arnold Fesenfeldt Carl Heinr. Aug. Georg Kothen Frau Joh. Herm. Mahlstedt	I. Einz. verpacht. I. 9,8 ha verpacht. I. Einz. verpacht. I. 16 ha verpacht.	2,0 2,0	Stuhr P. T. E. Stuhr P. T. E.	a. Stuhr	I. Stuhr II. do.	Delmen- horst
Joh. Friedr. Meierhof Frau verw. Franz Fr. Aug. Mohr Joh. Hinr. Precht Arn. Herm. Segelken u. Frau Diedr. Segelken Diedr. Segelken	I. Fritz Burdorf u. Joh. Gerlich I. 19 ha einz. verp. I. Einz. verpacht. I. Lange	— 6,3	Stuhr P. T. E. Delmenhorst P. T.			
Joh. Christ. Meyer	I. 19 ha verpacht.	2,0	Moordeich E.			

## Elsfleth.

## Elsfleth.

Eil. Gerh. Ahlers u. Frau Alb. Ammermann Alb. Gerhard Ammermann u. Frau II. Deichband } Georg Diedrich Koopmann H. Lange Carl Fr. Meyer Gerhard Vahle Carl Vollers Hintr. Wiechmann Joh. Hays Hinrich Hullmann Frau Joh. Diedr. Koopmann Diedr. Mönnich Joh. Diedrich Ostendorf Joh. Diedr. Wessels Joh. Wichmann	I. Bernhard Am- mermann I. Ant. Meinardus *I. Christ. Wragge	1,0 7,5 4,0 6,0	Altenhuntrorf P. T. Berne E. Altenhuntrorf P. T. Ohmstede E.	a. Altenhuntrorf	I. Altenhuntrorf II. Neuenbrok	Elsfleth
--	---	--------------------------	---	------------------	-----------------------------------	----------

Name der Gemeinde Bauerschaft = B., Dorf = D., Ortschaft = O., Häusergruppe — Wohnplatz = H.	Grund- steuer- Rein- ertrag ..%	Größe in Hektaren (abgerundet)							Viehstand					Angaben aller industriellen An- lagen und Fern- sprech-Anschlüsse
		Summa	Acker inkl. Gärten	Wiesen und Weiden	Holzungen	Umland Hofraume, Weg, u. s. w.	Wasser	Pferde	Rindvieh über- haupt davon Kühe	Schafe	Schweine			
<b>Altenhunnorf, Gemeinde:</b>														
B. D. Huntorf, Hof .....	647	31	4,5	35	—	0,5	—	4	40	8	3	7		
do. Hof .....	800	26	3,5	20,5	—	2	—	3	25	7	3	6		
do. Hof .....	1077	32	23	8	—	1	—	5	16	6	—	7		
do. Hof .....	?	30	3	25	—	2	—	5	33	8	—	4		
do. Hof .....	773	27	4	22	—	1	—	4	25	7	2	10		
do. Hof .....	919	21	2	18	—	—	1	3	33	6	6	4		
do. Hof .....	1203	35	25	7	1	2	—	—	6	3	—	2		
do. Hof .....	1977	50	5	45	—	—	—	7	68	14	8	4		
do. Hof .....	473	20	6	13	—	1	—	2	20	6	—	6		
do. Hof .....	?	12,5	3	9	—	0,5	—	2	16	4	—	3		
do. Hof .....	?	26	5	21	—	—	—	2	14	6	1	2		
do. Hof .....	?	16	16	—	—	—	—	—	—	—	—	—		
do. Hof .....	1441	40	4	33	—	2	1	4	42	10	—	7		
do. Hof .....	?	25	3	21	—	1	—	4	23	9	2	4		
D. Huntebrück .....	172	143	—	—	—	142	1	—	—	—	—	—		
D. Kortendorf, Hof ....	?	18	3	12	—	3	—	2	24	6	—	6		
do. Hof .....	1474	40	6	32	—	2	—	4	44	10	2	7		
do. Hof .....	1332	* 36	4	29	—	2	1	5	48	10	—	7		* Z.: 1 ha
B. D. Moordorf, Hof .....	1945	65	8	54	1	1	1	8	80	20	10	4		
do. Hof .....	?	34,5	5,5	29	—	—	—	4	46	12	3	5		
do. Hof .....	1415	101	13	83	5	—	—	12	122	22	11	4		
do. Hof .....	960	56	7	44	1	2	1	5	64	12	5	7		
do. Hof .....	576	34	5	29	—	—	—	4	43	12	—	5		
do. Hof .....	1149	35	6	28	1	—	—	4	50	14	6	3		
do. Hof .....	1250	63	8	50	3	2	—	7	68	12	5	8		
do. Hof .....	1099	52	18	32	2	—	—	14	66	12	2	5		
do. Hof mit Anteil in Gellen-Paradies ...	1126	46	1,5	42,5	1	1	—	4	38	12	4	6		
do. Hof .....	121	10	6	4	—	—	—	—	—	—	—	—		
do. Hof .....	854	* 42	12	27	2	1	—	2	30	6	—	6		* V.: 31 ha
B. D. Moorhausen, Hof ...	?	43	10	30	2	—	1	5	41	8	—	9		
do. Hof .....	555	48	8	31,5	1	7,5	—	4	39	9	2	8		
do. Hof .....	?	48	10	30	2	4	2	5	40	11	—	8		
do. Hof .....	660	49	8	29	3	9	—	5	36	9	—	7		
do. Hof .....	?	* 13	3	9	0,5	—	—	2	20	6	—	6		* Z.: 6,5 ha
do. Hof .....	635	63	21	24	3	15	—	3	6	8	—	5		
do. Hof .....	1300	54	38	7	5	3	1	3	40	9	—	12		
do. Hof .....	673	62	21	25	3	13	—	8	41	10	6	29		
do. Hof .....	536	47	8	33	3	3	—	3	36	10	3	3		
<b>Bardenfleth, Gemeinde:</b>														
B. D. Bardenfleth, Hof ...	?	22	3	18	—	1	—	3	25	8	2	4		
do. Hof .....	864	28	5	21	—	1	1	5	43	7	3	4		
do. Hof .....	874	30	19	8	—	2	1	4	33	11	3	5		
do. Hof .....	1620	48	7	39	—	2	—	8	54	10	5	9		
do. Hof .....	1395	36	25	10	—	1	—	15	59	21	7	9		bei Großenmeer 13
do. Hof .....	1036	26	18	7	—	1	—	2	28	9	2	5		* Z.: 14 ha Kronld.
do. Hof .....	1592	41	5	35	—	1	—	1	8	4	—	4		
do. Hof .....	752	21	21	—	—	—	—	3	33	8	—	5		
do. Hof .....	?	29	3	24	0,5	1	0,5	4	41	8	—	4		
do. Hof .....	?	38,5	3	25	0,5	10	—	5	47	7	—	4		
do. Hof .....	3920	34	34	—	—	—	—	—	—	—	—	—		
do. Hof .....	45	4	40	—	1	—	—	7	52	12	2	10		
do. Hof .....	2751	57	8	48	1	—	—	5	45	14	7	9		V.: 21 ha Wiesen einzeln verpachtet
do. Hof .....	498	19,3	3	16	—	0,3	—	8	31	11	4	7		
do. Hof .....	2267	* 52	5	44	—	2	1	7	50	7	2	5		* V.: 8 ha
do. Hof .....	1510	42	—	—	—	—	—	3	60	20	—	3		
do. Moor .....	256	256	—	—	—	256	—	—	—	—	—	—		





Name des Besitzers	Name des I. Pächters II. Verwalters	Post-, Telegraphen- und Eisenbahnstation mit Angabe der km Entfernung		Kirchspiele a) evangel. b) kathol.	I. Standesamts- bezirk II. Gendarmerie- station	Sitz des Amts- gerichts
		km	Entfernung			
Heinrich Ammermann Heinr. Buß Joh. Hinrich Deharde Diedr. Grube Gerh. Grube, Schlüte Johann Grube Metta Catharina Grube Eilert Heinrich Koopmann Herm. Hinr. Logemann u. Frau Bernh. Mönnich ? ? Theod. Schiff in Oldenburg Alb. Hinrich Vögel Gerh. Stindt Staatsgut	I. Theod. Oltmanns  I. Theod. Oltmanns	— 6,0	Altenhutorf P. T. Berne E.			
Hinrich Drieling Gerhard Haye Diedr. Gerh. Vögel Carl Friedr. Ahlers Joh. Ahlers Johann Gust. Ammermann Joh. Ebeling Carl Gloystein Joh. Haye Hinrich Georg Heinemann Joh. Diedr. Koopmann	I. Albert Haye  I. Joh. Ahlers jun. I. H. Hillmer	4,7 3,0 1,0 7,0	Elsfleth P. T. Berne E. Altenhutorf P. T. Berne E.	a. Altenhutorf	I. Altenhutorf II. Neuenbrok	Elsfleth
Albert Maas Joh. Diedr. Wichmann	I. 21 ha einz. verp. I. * Joh. v. Esch- wegen 11 ha einz. verp.					
Dietrich Bohlen Joh. Frerichs Frau verw. Hanken Diedrich Heyen Gerhard Hotes Joh. Hullmann Joh. Friedr. Georg Köster Aug. Georg Hinr. Siemen Gerhard Wichmann	II. Joh. Hanken jr. I. Friedrich Suhr  I. Hinrich Bartels	6,0 10,0	Altenhutorf P. T. Ohmstede E.			
Friedr. Abeler Carst. Hinr. Ahlers } Otto Joh. Reinh. Batter- mann	I. Wilhelm Batter- mann I. Gerh. Batter- mann					
Friedr. Wilh. Behrens Diedr. Aug. Büsing Frau Herm. Andr. Cordes Ww Frau G. W. Frels Wwe. Friedrich Gloystein Friedrich W. Harms	I. Georg Frels I. Einz. verpacht. I. Ant. v. Lienen	— 6,0	Bardenfleth P. T. Großenmeer E.	a. Bardenfleth	I. Bardenfleth II. Neuenbrok	Elsfleth
} Joh. Hinrichs Frau Ernst Holje	I. Einz. verpacht. I. Hinrich Frels I. Gerhard Feldhus (36 ha)					
Johann Hinr. Koopmann Röbe Friedrich von Reeken, Gem.-Vorst. Friedr. Jak. Sager, Eversten Staatsgut	I. Bernh. Laverenz I. Einz. verpacht.	3,0 6,0	Bardenfleth P. T. Großenmeer E.			

Name der Gemeinde Bauerschaft = B., Dorf = D., Ortschaft = O., Häusergruppe — Wohnplatz = H.	Grund- steuer- Rein- ertrag .	Größe in Hektaren (abgerundet)							Viehstand				Angaben aller industriellen An- lagen und Fern- sprech-Anschlüsse
		Summa	Acker inkl. Gärten	Wiesen und Weiden	Holzungen	Umland Hofräume, wege unv.	Wasser	Pferde	Rindvieh über- haupt davon Kühe	Schafe	Schweine		
<b>Bardenfleth, Gemeinde:</b>													
B. D. Bardenfleth, Hof . . . . .	907	28	5	21	—	1	1	5	42	8	—	6	
do. Hof . . . . .	203	10	2,5	6,5	—	1	—	2	22	6	—	9	
do. Hof . . . . .	?	10	2	7	—	1	—	1	16	4	—	4	
do. Hof . . . . .	951	23	10	12	—	1	—	3	35	7	—	—	
do. Hof . . . . .	689	23	10	12	—	1	—	3	40	7	—	—	
H. Rajenberg, Hof . . . . .	?	16	2	14	—	—	—	8	25	18	3	29	⇒ Elsfleth 216
B. D. Burwinkel, Hof . . . . .	1960	49	6	40	1	1	1	6	48	11	—	6	
do. Hof . . . . .	?	18	2	11,8	—	3	0,2	2	29	8	1	5	
do. Hof . . . . .	1074	30	25	4	—	1	—	4	36	7	3	4	
do. Hof . . . . .	1019	27	3	23	—	1	—	2	23	5	—	3	
do. Hof . . . . .	1000	30	19	9	—	1	1	3	38	8	—	2	
do. Hof . . . . .	1516	56	6	49	—	1	—	6	48	8	5	14	
do. Hof . . . . .	1025	30	19	9	—	2	—	1	5	3	—	4	
do. Hof . . . . .	205	9	2	7	—	—	—	1	14	4	—	3	
do. Hof . . . . .	829	* 24	17	6	—	1	—	4	46	10	3	5	
do. Hof . . . . .	834	27	4	21	—	2	—	1	3	—	—	16	
do. Hof mit Anteil in Neuenbrok . . . . .	1578	43	5	36	—	2	—	6	52	8	—	3	
do. Hof . . . . .	224	3	—	3	—	—	—	—	—	—	—	—	
do. Hof . . . . .	?	74	8	65	—	1	—	4	48	10	—	6	
do. Hof . . . . .	816	26	4	20	—	2	—	—	—	—	—	—	
B. D. Dalsper, Hof . . . . .	1402	36	25	9	—	2	—	2	10	5	—	5	
do. Hof . . . . .	?	14	13	—	—	1	—	2	19	6	2	3	
do. Hof . . . . .	1575	40	4,5	34,5	—	1	—	5	42	8	4	7	
do. Hof mit Anteil in Neuenfelde . . . . .	1629	42	9	30	—	2	1	8	53	8	2	4	
do. Hof . . . . .	—	6	—	6	—	—	—	—	—	—	—	—	
do. Hof . . . . .	1870	50	5	41	1	2	1	6	62	14	1	18	
do. Hof . . . . .	1551	* 40	30	8	—	2	—	2	24	8	2	6	
do. Hof . . . . .	1574	42	28	11	—	2	1	7	50	9	2	15	
do. Hof . . . . .	1460	38	29	8	—	1	—	2	42	14	3	4	
do. Hof . . . . .	2229	* 51	6	45	—	1	—	7	59	10	2	5	
do. Hof . . . . .	954	29	19	8	—	2	—	3	32	7	4	4	
do. Hof . . . . .	1226	32	4	26	—	2	—	3	33	9	—	5	
do. Hof . . . . .	2000	* 53	7,5	42	0,5	2,5	0,5	6	63	9	—	3	* Z.: 3 ha
do. Hof mit Anteil in Bardenfleth . . . . .	1085	31	4	25	—	2	—	6	43	8	5	7	
do. Hof . . . . .	106	2	—	2	—	—	—	—	—	—	—	—	
do. Hof . . . . .	596	17	2	15	—	—	—	4	29	8	1	8	Z.: 6 ha
do. Hof . . . . .	1670	60	5	41	—	3	1	5	54	10	3	10	
do. Hof . . . . .	941	30	30	—	—	—	—	2	28	—	—	4	
do. Hof . . . . .	1478	* 39	29	8	—	2	—	—	—	—	—	—	
do. Hof . . . . .	?	15	3	10	—	2	—	1	18	8	—	5	
H. Mönnichhof, Hof . . . . .	?	20	—	—	—	—	—	4	2	2	—	9	
H. Uhlenbusch, Hof . . . . .	1335	37	3	32,5	—	1,5	—	6	49	14	—	5	
do. Hof . . . . .	818	23	4	18	—	1	—	2	29	7	2	4	
B. D. Eckfleth, Hof . . . . .	1724	* 42	33	8	1	—	—	1	6	5	—	4	
do. Hof . . . . .	1455	43	7	33	—	2	1	6	55	15	—	12	
do. Hof . . . . .	1308	32	5	27	—	—	—	6	47	8	—	5	
do. Hof . . . . .	1925	47	6	40	—	1	—	3	39	14	—	6	
do. Hof . . . . .	1124	33	25	7	—	1	—	2	12	8	—	5	
do. Hof . . . . .	1163	32	6	25	—	1	—	5	39	8	2	6	
do. Hof . . . . .	1174	34	7	26,5	0,5	0,2	—	4	47	6	—	4	
do. Hof . . . . .	1333	35	26	9	—	—	—	5	46	13	—	5	
do. Hof . . . . .	1236	32	6	26	—	—	—	5	49	10	—	5	
do. Hof . . . . .	1177	33	25	8	—	—	—	—	—	—	—	—	
do. Hof . . . . .	1427	* 35	28	7	—	—	—	—	14	9	—	3	
do. Hof . . . . .	1681	43	5	37	—	1	—	6	50	7	—	6	
do. Hof . . . . .	1658	39	3	*36	—	—	—	3	38	8	—	2	* V.: 4 ha



Name des Besitzers	Name des I. Pächters II. Verwalters	Post-, Telegraphen- und Eisenbahnstation mit Angabe der km   Entfernung		Kirchspiele a) evangel. b) kathol.	I. Standesamts- bezirk II. Gendarmerie- station	Sitz des Amts- gerichts
Herm. Suhr Albert Thümler Friedr. Gerh. Thümler } Frau J. H. Witte Wwe.	I. Friedrich Suhr I. Heinrich Haase I. Einz. verpacht.	— 6,0	Bardenfleth P.T. Großenmeer E.			
Joh. Wardenburg Hinr. Wilh. Büsing Hinrich Cordes Diedr. Geerken Friedr. Gloystein Gerhard Gloystein Hinr. Gerh. Gloystein Heinr. Gröne Hinrich Haverkamp Alb. Diedr. Haye Gebrüder Janßen in Dalsper	I. Johann Kayser I. 23 ha einz. verp. * I. 2 ha verp. I. Gerh. u. Reinh. Grube	4,0 8,0	Bardenfleth P.T. Berne E.			
Alb. Gerh. Koopmann						
Joh. Diedr. Maas Frau Friedr. Tebbenjohanns Wwe.	I. Einz. verpacht.					
Reinh. Gerh. Böning Erben Bernh. Büsing Detm. Hinrich Büsing Hinrich Büsing	I. 26 ha einz. verp.					
Herm. Hinr. Gloystein Marie Luise Cath. Gloystein u. Christ. Eduard Gloystein Reinh. Hinr. Georg Gloystein Joh. Grube Heinr. Wilh. Hayen Diedr. Anton Heinemann D. G. Heinemann Joh. Heinemann Joh. Friedr. Janßen's Erben	* I. 12 ha verp. I. Fr. Dwehus * I. 8 ha verpacht. I. Aug. Timme	3,0 7,4	Bardenfleth P.T. Elsfleth E.	a. Bardenfleth	I. Bardenfleth II. Neuenbrok	Elsfleth
Anton Lüerßen Diedr. Gerh. Meyer	I. Albert Haye					
Gustav Rogge Joh. Gerh. Schröder's Erben Joh. Vögel Diedrich Koopmann Diedr. Gerh. Grube Frau P. F. A. Grube Diedr. Büsing Diedr. Georg Büsing	I* 29 ha einzeln verpachtet I. Joh. Mönlich * I. 37 ha einz. verp I. August Büsing u. Wilh. Büsing in Wehrden					
Hinrich Wilh. Büsing Heinr. Aug. Cordes Frau H. W. Folte Wwe. u. J. H. Folte	I. Friedr. Koop- mann					
Diedr. Aug. Gloystein Diedr. Bernh. u. Hinr. Gerh. Gloystein Georg Gloystein G. Reinh. Gloystein Reinh. Hinr. Georg Gloystein Paul Fr. Aug. Grube's Erben Ernst Friedrich Haase Diedrich Heinemann'	I. D. B. Gloystein * I. 30 ha einz. verp. I. Georg Haase	1,0 8,0	Bardenfleth P.T. Großenmeer E.			



Name der Gemeinde Bauerschaft = B., Dorf = D., Ortschaft = O., Häusergruppe — Wohnplatz = H.	Grund- steuer- Rein- ertrag A	Größe in Hektaren (abgerundet)						Viehstand					Angaben aller industriellen An- lagen und Fern- sprech-Anschlüsse
		Summa	Acker inkl. Gärten	Wiesen und Weiden	Holzungen	Unland Korffeld, Weg, etc.	Wasser	Pferde	Rindvieh		Schafe	Schweine	
									über- haupt	davon Kühe			
<b>Bardenfleth, Gemeinde:</b>													
B. D. <b>Eckfleth, Hof</b> .....	1287	38	28	8	1	1	—	5	51	17	2	6	
do. Hof .....	1403	39	7	31	—	1	—	5	44	8	2	5	
do. Hof .....	?	27	5	20	—	1	1	3	31	7	3	3	
do. Hof .....	1574	36	27	8	—	1	—	4	40	14	—	6	
B. D. <b>Nordermoor, Hof</b> ...	940	28	5	22	—	1	—	2	44	9	2	7	
do. Hof .....	?	12	4	7	—	1	—	3	36	7	8	10	
do. Hof .....	?	21	5	14	—	2	—	2	20	6	5	6	
do. Hof .....	1191	31	21	8	1	—	1	2	4	3	—	8	
do. Hof .....	750	20	2	18	—	—	—	1	23	8	—	6	
do. Hof .....	1194	32	25	7	—	—	—	5	46	15	—	7	
do. Hof .....	1165	35	1	34	—	—	—	2	30	16	8	10	
do. Hof .....	?	30	3	27	—	—	—	4	28	9	4	5	
do. Hof .....	1216	* 38	25	12	—	1	—	4	55	9	—	11	* Z.: 8 ha
do. Hof .....	970	27	4	22	—	1	—	3	37	8	2	4	
do. Hof .....	982	* 27	22	5	—	—	—	3	44	10	2	8	* Z.: 2,5 ha
do. Hof mit Anteil in Gem. <b>Neuenbrok</b> u. <b>Elsfleth</b>	1562	37	3	34	—	—	—	6	46	9	10	8	* Z.: 4 ha
do. Hof .....	789	12	*	12	—	—	—	5	45	13	—	6	
do. Hof .....	659	10	—	10	—	—	—	1	26	7	—	8	
do. Hof .....	?	31,5	0,2	31	0,3	—	—	4	21	11	—	9	
do. Hof .....	988	27	8	18	—	1	—	5	40	9	—	12	
do. Hof .....	989	27	19	8	—	—	—	4	21	11	—	9	
do. Hof .....	?	20	—	—	—	—	—	5	40	9	—	12	
do. Hof .....	1243	44	7	37	—	—	—	5	40	9	—	12	
<b>Bardewisch, Gemeinde:</b>													
B. <b>Bardewisch-Brookseite:</b>													
H. <b>Tegthof, Hof</b> .....	1874	46	5	41	—	—	—	4	50	14	3	10	
B. <b>Bardewisch-Lechterseite</b>													
D. <b>Bardewisch, Hof</b> ...	2424	45	5	40	—	—	—	4	50	17	3	10	
do. Hof .....	2788	* 71	10	60	—	1	—	2	25	6	2	5	* V.: 40 ha
do. Hof .....	2131	39	39	—	—	—	—	—	—	—	—	—	
do. Hof .....	1162	29	27	2	—	—	—	—	—	—	—	—	
O. <b>Dunwarden, Hof</b> ...	1161	23	23	—	—	—	—	5	36	10	4	5	
do. Hof .....	1148	25	24	1	—	—	—	2	28	11	5	4	
B. D. <b>Barschlüte, Hof</b> ...	1454	28	28	—	—	—	—	—	—	—	—	—	
do. Hof .....	2103	27	27	—	—	—	—	8	55	30	2	110	
do. Hof zugepachtet:	—	25	5	20	—	—	—	2	20	9	—	15	* Z.: 3 ha
do. Hof .....	858	17	4	*13	—	—	—	12	61	42	8	28	
do. Hof .....	2235	41	41	—	—	—	—	7	69	16	5	11	
O. <b>Depenfleth, Hof</b> ...	2990	56	8	48	—	—	—	31	43	20	—	27	3 Lemwerder 7
B. D. <b>Butzhausen, Hof</b> ...	1213	* 46	6	40	—	—	—	6	47	12	4	8	* Z.: 4,5 ha * V.: 5 ha
do. Hof .....	2490	* 48	8	40	—	—	—	11	34	10	7	3	
do. Hof .....	1902	39	39	—	—	—	—	3	25	6	—	12	
B. D. <b>Hörspe, Hof</b> .....	968	21	4	17	—	—	—	4	41	11	2	12	
do. Hof u. i. Gem.	1267	27	—	27	—	—	—	—	7	4	—	11	
do. Hof <b>Altenesch</b> .....	—	3,5	—	3,5	—	—	—	—	7	4	—	11	
do. Hof .....	994	19	—	19	—	—	—	9	64	30	—	9	
do. Hof .....	1900	46,3	6	40,3	—	—	—	7	69	10	7	44	
do. Hof .....	2299	47	47	—	—	—	—	6	41	16	5	9	
O. <b>Husum, Hof</b> .....	1587	35	35	—	—	—	—	2	30	24	7	20	
do. Hof .....	1379	30	30	—	—	—	—	6	68	15	5	10	
B. D. <b>Krögerdorf, Hof</b> ...	2010	41	4	37	—	—	—	5	39	8	3	9	
do. Hof .....	1113	24	5	19	—	—	—	8	52	13	3	10	
do. Hof .....	2022	50	9	40	—	1	—	4	40	9	4	6	
do. Hof .....	1049	25	3	22	—	—	—	2	33	16	2	6	
B. D. <b>Ritzenbüttel, Hof mit</b> Ant. i. Gem. <b>Warfleth</b>	876	18	—	18	—	—	—	—	—	—	—	—	
	710	13	—	13	—	—	—	—	—	—	—	—	

Name des Besitzers	Name des I. Pächters II. Verwalters	Post-, Telegraphen- und Eisenbahnstation mit Angabe der Entfernung		Kirchspiele a) evangel. b) kathol.	I. Standesamts- bezirk II. Gendarmerie- station	Sitz des Amts- gerichts			
		km							
Joh. Diedr. Luerßen Diedr. Gerh. Maas Joh. Friedr. Meinardus Wwe. Friedr. Jak. Sager Johannes Louis Edo Ahlers Bernh. Bolte Hinrich Bruns Frau Diedr. Aug. Büsing Friedr. Cordes Diedr. Fischbeck Herm. Freels	I. Frau WinterWw	1,0 8,0	Bardenfleth P.T. Großenmeer E.	a. Bardenfleth	I. Bardenfleth II. Neuenbrok	Elsfleth			
Helmr. Joh. Gerh. Hashagen Joh. Gerh. Hayen Julius Gerh. Janßen Joh. Georg Luerßen	I. Heiner. Haase I. 3,5 ha einz. verp. I. 2 ha einz. verp. I. 13 ha einzeln verpachtet	1,0 5,0	Neuenbrok P.T. Großenmeer E.						
Gerh. Onnen Hinr. Wilh. Schröder	I. Joh. Thümler (20 ha)								
Hch. Tebbenjohanns Joh. Fr. Aug. Winter									
Christ. Hinr. Rowehl									
Chr. H. Braue Joh. Diedr. Kückens Joh. Herm. Meyer Theod. Johann Windhusen Johann Horstmann Joh. Heiner. Seemann Frau Reinh. Arn. Addicks Wwe. Gust. Friedr. Günther Brünig	I. G. Kückens I. Joh. Seemann I. G. F. G. Brünig	— 8,7 1,0 10,0 5,0 9,6	Bardewisch P.T. Berne E. Bardewisch P.T. Berne E. Warfleth P. T. Berne E.						
Ant. Diedr. Lügen Heinr. Ant. Thöle	I. Wilh. A. Freels I. 4 ha einz. verp.	1,5 7,3 3,0 6,5 1,5 7,3	Bardewisch P.T. Berne E. Bardewisch P.T. Berne E.				a. Bardewisch	I. Bardewisch II. Lemwerder	Elsfleth
Diedr. Gerh. Gralheer Jul. Bernh. Koopmann		0,5 9,1	Bardewisch P.T. Berne E.						
Georg Wilh. Meyer		1,5 9,1	Bardewisch P.T. Berne E.						
Joh. Diedr. Plate		0,5 8,0	Bardewisch P.T. Berne E.						
Diedr. Mart. Pundt		1,0 9,0	Bardewisch P.T. Berne E.						
Hinr. Ad. Diedr. Schwarting Carl Hinrich Sollbusch Bernh. Joh. Melchior Meyer		1,0 9,5 2,5 6,7	Bardewisch P.T. Berne E. Bardewisch P.T. Berne E.						
Nikol. Friedr. Oltmanns Gerhard Siems Joh. Diedr. Siems		1,0 8,0 1,0 7,0	Bardewisch P.T. Berne E. Bardewisch P.T. Berne E.						
Heinr. Georg Müller		4,0 7,9	Warfleth P. T. Berne E.	a. Warfleth	I. Warfleth II. Berne	Elsfleth			



Name der Gemeinde Bauerschaft = B., Dorf = D., Ortschaft = O., Häusergruppe - Wohnplatz = H.	Grund- steuer- Rein- ertrag %	Größe in Hektaren (abgerundet)							Viehstand					Angaben aller industriellen An- lagen und Fern- sprech-Anschlüsse
		Summa	Acker inkl. Gärten	Wiesen und Weiden	Holzungen	Unland Hofställe, Wege usw.	Wasser	Pferde	Rindvieh		Schafe	Schweine		
									über- haupt	davon Kühe				
<b>Berne, Gemeinde:</b>														
<b>Berne, Flecken, Hof</b> .....	851	* 22	—	22	—	—	—	2	140	—	—	—	—	⇒ Berne 14 * Z.: 33 ha
do. Hof .....	860	18	1	17	—	—	—	—	—	—	—	2	15	
<b>B. D. Bernebüttel, Hof</b> ...	1760	37	37	—	—	—	—	3	24	16	3	—	—	
do. Hof .....	1783	38	4	34	—	—	—	4	40	12	—	—	—	
do. Hof .....	1159	24	3	21	—	—	—	2	18	14	—	—	—	
<b>B. D. Bettingbühren, Hof</b> .	1802	* 34	—	34	—	—	—	5	38	12	—	—	—	* Z.: 7,5 ha
do. Hof .....	2825	52	52	—	—	—	—	—	—	—	—	—	—	⇒ Berne 37
do. Hof mit Anteil in <b>Wehrder</b> .....	1775	32	—	32	—	—	—	9	95	20	—	—	6	* Vieh aller Pächter
do. Hof .....	685	13	—	13	—	—	—	—	—	—	—	—	—	
do. Hof .....	2531	50	4	45	—	1	—	8	76	17	—	—	10	⇒ Dreisieln 41
do. Hof .....	1536	25	1	* 24	—	—	—	4	105	12	8	—	6	* Z.: 18 ha Weiden
do. Hof .....	2286	40	4	36	—	—	—	7	48	13	—	—	8	
<b>H. Grüneburg, Hof</b> ....	3012	52	1	* 50	—	1	—	6	46	15	8	—	12	* V.: 23 ha einzeln
<b>B. D. Glüsing, Hof</b> .....	1085	34	2	32	—	—	—	2	26	5	—	—	9	
do. Hof .....	860	19	1	* 18	—	—	—	4	39	11	—	—	16	* Z.: 9 ha
<b>B. D. Hannover, Hof m. Ant.</b> i. Gem. <b>Warfleth</b> .....	2246	* 43	—	42	1	—	—	5	† 11	5	—	—	13	* V.: Einzeln 24 ha † Im So. 40—50 St.
do. Hof .....	1834	34	2,5	3	* 31	—	—	6	38	8	—	—	12	* Z.: 2 ha
do. Hof .....	2420	48	—	48	—	—	—	8	70	16	2	—	14	
do. Hof .....	2406	* 48	1	46	—	1	—	8	50	20	10	—	4	
do. Hof .....	1748	* 31	1	30	—	—	—	2	32	8	3	—	4	* V.: 11 ha einz. verp.
do. Hof .....	2363	43	1	42	—	—	—	2	18	6	—	—	22	
<b>B. D. Harmenhausen, Hof</b> .	3201	* 61	2	59	—	—	—	1	3	3	—	—	4	* V.: 59 ha
do. Hof mit Anteil in <b>Bardewisch</b> .....	2632	* 46	—	46	—	—	—	5	42	10	—	—	—	* Pächter hat Z.: 14 ha, V.: 16 ha
do. Hof .....	404	8,6	6	2,6	—	—	—	—	—	—	—	—	—	
do. Hof .....	1337	33	2	28	3	—	—	8	35	30	2	—	12	
<b>O. Katjenbüttel, Hof</b> ..	1392	35	35	—	—	—	—	5	39	13	—	—	8	
do. Hof .....	1273	26	25	1	—	—	—	1	2	2	—	—	4	
do. Hof .....	1906	39	—	39	—	—	—	6	45	14	2	—	10	
<b>B. D. Hekeln, Hof</b> .....	1533	30	—	30	—	—	—	3	42	8	4	—	15	
do. Hof .....	1564	35	4	31	—	—	—	3	21	21	2	—	8	
do. Hof .....	1444	32	1	31	—	—	—	6	36	18	6	—	10	⇒ Berne 25
do. Hof .....	1311	* 40	4	36	—	—	—	6	45	9	—	—	12	* Z.: 1,5 ha
do. Hof .....	1311	* 31	—	31	—	—	—	10	40	18	—	—	8	* Z.: 9 ha
do. Hof .....	1507	31	31	—	—	—	—	—	—	—	—	—	—	
do. Hof .....	1339	26	26	—	—	—	—	—	—	—	—	—	—	
do. Hof .....	1053	23	23	—	—	—	—	4	30	6	2	—	20	
do. Hof .....	1170	32	5	27	—	—	—	3	35	8	6	—	5	
do. Hof .....	1674	* 36	34	2	—	—	—	1	5	3	—	—	3	* V.: 32 ha
do. Hof .....	1653	38	31	7	—	—	—	9	46	11	3	—	24	
do. Hof .....	1951	43	5	38	—	—	—	6	50	10	4	—	9	
<b>B. D. Hiddigwarden, Hof</b> .	1811	43	39	4	—	—	—	—	—	—	—	—	—	
do. Hof .....	1817	40	5,5	34,5	—	—	—	6	56	13	—	—	6	
do. Hof .....	1749	31	31	—	—	—	—	—	—	—	—	—	—	
do. Hof .....	2176	45	5,5	38	—	1,5	—	5	40	12	—	—	5	
do. Hof .....	2248	38	—	38	—	—	—	5	36	11	—	—	13	
do. Hof .....	1754	42	6	36	—	—	—	7	50	14	—	—	18	
<b>B. D. Hiddigwarden, Lech- terseite, Hof</b> .....	2962	51	7	44	—	—	—	8	70	21	2	—	30	⇒ Berne 28 { Deckstation d. Ste- ding. Hengsth.-Gn.
do. Hof .....	1950	51	10	40	—	1	—	4	24	6	—	—	8	
do. Hof .....	867	16	—	16	—	—	—	2	24	7	—	—	24	
do. Hof .....	2195	53	7	44	—	1	—	7	55	14	—	—	7	
do. Hof .....	1822	32	—	32	—	—	—	—	1	1	—	—	2	
do. Hof .....	2770	47	4	42	—	1	—	5	45	10	—	—	20	Im Winter
do. Hof .....	2770	47	4	42	—	1	—	5	75	20	—	—	20	Im Sommer
<b>O r</b>														
<b>O. Hekeler Moor, Hof</b> ..	395	25	6	18	—	1	—	3	26	7	—	—	12	
<b>B. D. Neuenkoop, Hof</b> ....	1236	44	25	13	1	4	1	2	34	12	—	—	11	
do. Hof .....	920	31	18	12	—	—	—	—	—	—	—	—	—	
do. Hof .....	1906	* 75	5	63	—	7	—	4	30	10	—	—	10	⇒ Berne 33 * V.: 48 ha

Name des Besitzers	Name des I. Pächters II. Verwalters	Post-, Telegraphen- und Eisenbahnstation mit Angabe der km Entfernung	Kirchspiele a) evangel. b) kathol.	I. Standesamts- bezirk II. Gendarmerie- station	Sitz des Amts- gerichts
Leop. Koopmann Pastorat in Berne	I. Einz. verpacht. I. Carl Rogge	— Berne P. T. E.			
Joh. Jürg. Coldewey Hintr. Bernh. Ibbeken Bernh. Wichmann Gust. Joh. Ammermann Diedr. Georg Braue Christ. Aug. Hespe	I. V.: 2 ha I. 45 ha einz. verp. I. H. Grube u. andere I. Heino Koop- mann	0,6 do. P. T. E. 2,5 do. P. T. E.			
Hinrich Koopmann, Alen Gerhard Schelling Georg Heinrich Wenke Joh. Lefke Klatte Bernh. Hinr. Gärdes Haro Siems Mart. Wilh. Bulling	I. D. Behrens (27 ha) I. Karl Bulling, Gesch.-Führer d. Schweinez.-Vb. (20 ha) * I. 11 ha einzeln verpachtet I. Heinrich Febje	2,0 do. P. T. E.			
Carl Hinrich Glüsing Georg Diedr. Pundt Frau Carl Friedr. Mart. Wichmann Hintr. Aug. Wichmann	I. Einz. verpacht. I. F. Bremer	6,4 do. P. T. E.			
Bernh. Joh. Rud. Koopmann Diedr. Aug. Martin Kückens in Oldenburg Bernh. Diedr. Siems Frau Georg Chr. Fixsen Wwe. Joh. Hinr. Siems Frau Georg Hinr. Wenke Garlich Bosse u. Frau Marie Louise geb. Brüning Gerh. Hinr. Geerken Heinr. Friedr. Geerken Aug. Grashorn Diedr. Grashorn Aug. Bernh. D. Haye Bernh. Haye's Erben Otto Kremer Diedr. Rulfs Frau W. D. Mart. Seemann Wwe. u. Diedr. Carl Seemann Frau Joh. D. Siems Diedr. Stolle Joh. Christ. Bischoff Gerh. Heinr. Fr. Cording Diedr. Haye Lammert Jütting Herm. u. Joh. Diedr. Kreye Carl H. Kückens Fr. Nikl. Kückens	I. Einzeln verp. I. H. M. Kückens	5,8 do. P. T. E. 4,6 do. P. T. E. 3,6 do. P. T. E.	a. Berne	I. Berne II. do.	Elsfleth
Herm. Diedr. Kückens Fr. Aug. Schwarting Joh. Fr. Schwarting Fr. Nikl. Wenke's Erben Hintr. Diedr. Wichmann	I. Hans Wich- mann	— Berne P. T. Neuenkoop E. 5,5 Berne P. T. E. 1,0 Neuenkoop E.			
Herm. Ostermann Wwe. Joh. Herm. Hinr. Kückens Heinr. Gerh. Müller Joh. Heinr. Müller, Fa. Müller & Dinklage, Wildeshausen					



Name der Gemeinde Bauerschaft = B., Dorf = D., Ortschaft = O., Häusergruppe — Wohnplatz = H.	Grund- steuer- Rein- ertrag .	Größe in Hektaren (abgerundet)							Viehstand					Angaben aller industriellen An- lagen und Fern- sprech-Anschlüsse
		Summa	Acker inkl. Gärten	Wiesen und Weiden	Holzungen	Unland Hof anne, Wege uvr.	Wasser	Pferde	Rindvieh		Schafe	Schweine		
									über- haupt	davon Kühe				
<b>Berne, Gemeinde:</b>														
B. D. Neuenkoop, Hof . . . . .	1226	41	5	35	—	1	—	3	42	8	—	6		
do. Hof . . . . .	1411	57	11	46	—	—	—	2	29	17	1	11		
B. D. Ollen, Hof . . . . .	1451	49,5	5,3	44,2	—	—	—	8	68	12	2	10		
do. Hof . . . . .	1203	28	—	26	—	2	—	2	30	7	2	20	* V.: 25 ha Z.: 1 ha	
do. Hof . . . . .	2250	* 44	1	43	—	—	—	6	12	7	—	4	* Z.: 5 ha	
do. Hof . . . . .	1058	22	2	* 20	—	—	—	3	48	10	—	26	⊆ Berne 47	
do. Hof . . . . .	2661	47	4	43	—	—	—	7	58	24	—	35		
D. Campe, Hof . . . . .	1150	23	—	23	—	—	—	2	34	10	—	6		
do. Hof . . . . .	1929	38	—	38	—	—	—	6	50	12	—	10	* V.: 4,5 ha	
do. Hof . . . . .	1721	32	* 6,5	24	—	1,5	—	6	45	9	3	20	* Z.: 8 ha; Molkerie	
B. D. Ranzenbüttel, Hof . . . . .	3187	* 54	4	50	—	—	—	8	73	20	—	70	⊆ Berne 8	
do. Hof . . . . .	520	* 9,5	—	9,5	—	—	—	44	—	—	—	—	* Z.: 10 ha	
do. Hof . . . . .	2293	39	2	37	—	—	—	4	* 43	16	—	18	* Im Sommer ca. 70 Stk. Rindvieh	
do. Hof . . . . .	813	17	0,5	16	—	0,5	—	3	14	7	—	53	⊆ Berne 3 Motorm., Windm.	
do. Hof . . . . .	1882	* 33	—	33	—	—	—	1	37	8	11	10	* Z.: 1,5 ha	
H. Im Ranzenbütteler Felde, Hof . . . . .	2529	43	—	43	—	—	—	8	48	22	11	9		
B. D. Schlüte, Hof . . . . .	1349	29	3,5	25	0,5	—	—	5	38	17	2	18		
do. Hof . . . . .	2326	50	—	50	—	—	—	7	50	14	2	—		
do. Hof . . . . .	1228	27	2	25	—	—	—	4	24	6	—	11	Bet. a. Gen.-Molker.	
do. Hof . . . . .	1669	37	—	37	—	—	—	6	50	16	—	62		
do. Hof . . . . .	3294	* 64	3	60	—	—	—	—	45	12	1	6	⊆ Berne 24	
do. Hof . . . . .	1398	27	—	27	—	—	—	14	90	12	1	6	Im Winter	
do. Hof . . . . .	1620	36	1	34	—	1	—	4	35	9	3	12	Im Sommer	
do. Hof . . . . .	993	* 21	—	21	—	—	—	—	—	—	—	—	* V.: 5 ha	
do. Hof mit Anteil in Gem. Bardenfleth . . . . .	3875	† 53	3	48	2	—	—	5	58	14	7	14	⊆ Berne 20	
do. Hof . . . . .	—	8	—	8	—	—	—	—	—	—	—	—	* V.: 4 ha	
do. Hof . . . . .	1289	* 33	1	32	—	—	—	4	40	16	6	11	† V.: 45 ha, Z.: 3 ha	
do. Hof . . . . .	2767	54	3	51	—	—	—	4	52	20	—	40	* Z.: 6,5 ha	
do. Hof . . . . .	2047	39	—	39	—	—	—	—	4	3	—	14	⊆ Berne 10	
O. Huntebrück, Hof . . . . .	1400	28	3	24	—	1	—	3	45	15	—	23		
do. Hof . . . . .	2673	56	2	53	—	1	—	13	60	18	4	16	⊆ Berne 45	
H. Lauenburg, Hof . . . . .	1005	21	2	18	—	1	—	3	31	7	—	6		
O. Schlüterdeich:														
H. Schlüterburg, Hof . . . . .	2400	42	3	37	—	2	—	5	45	12	9	10		
B. D. Wehrder, Hof . . . . .	1964	35	3	31	—	—	1	9	55	14	11	24	Ziegelei	
do. Hof . . . . .	1372	24	—	11	—	—	—	—	—	—	—	—		
do. Hof . . . . .	?	10	2	8	—	—	—	2	24	15	2	8		
do. Hof . . . . .	2580	45	—	45	—	—	—	8	62	25	11	14		
H. Deichkamp, Hof . . . . .	670	11	1	* 10	—	—	—	3	27	7	7	19	* Z.: 5 ha	
B. D. Weserdeich, Deich . . . . .	1153	33	33	—	—	—	—	—	—	—	—	—		
do. Wesersände . . . . .	2166	53	53	—	—	—	—	—	—	—	—	—		
Wesersände, Hof . . . . .	2497	104	69	—	—	—	35	—	—	—	—	—		
<b>Elsfleth, Stadtgemeinde:</b>														
Elsfleth, Stadt, Hof . . . . .	1112	14	—	14	—	—	—	—	—	—	—	—		
do. Hof . . . . .	?	5,3	0,3	5	—	—	—	1	11	10	—	12		
Elsflethersand, Domäne . . . . .	9203	65	—	65	—	—	—	7	95	25	—	8	⊆ Elsfleth 209	
do. Hof . . . . .	?	40	—	34	—	6	—	6	39	20	—	1	⊆ Elsfleth 32	
<b>Elsfleth, Landgemeinde:</b>														
B. D. Deichstücken, Hof . . . . .	1607	* 22	—	22	—	—	—	6	33	25	2	11	⊆ Elsfleth 40	
do. Hof . . . . .	?	9	—	9	—	—	—	—	24	14	—	20	* Z.: 20 ha	
do. Hof . . . . .	?	5	0,3	4,7	—	—	—	2	8	6	—	3		
do. Hof . . . . .	?	42	—	41	—	—	—	5	70	30	3	15		
do. Hof . . . . .	?	1	—	1	—	—	—	—	9	5	—	2		



Name des Besitzers	Name des I. Pächters II. Verwalters	Post-, Telegraphen- und Eisenbahnstation mit Angabe der km Entfernung		Kirchspiele a) evangel. b) kathol.	I. Standesamts- bezirk II. Gendarmerie- station	Sitz des Amts- gerichts
		km	Entfernung			
Heinr. Sparke Fr. Christ. Ernst v. Witzleben Theod. Herm. Backenköhler	I. F. Spielbrink	5,5 1,0	Berne P. T. E. Neuenkoop E.			
Paul Fr. Aug. Braue Melchior Friedr. Gerdes Joh. Herm. Rud. Heinemann Burch. Jak. Kückens Ernst Joh. Diedr. Hennings Diedr. Jak. Sosath Heinr. Fr. Aug. Wedemeyer Umno Christ. Dencker Hinrich Hergens		1,8 2,0 1,0 1,8	Berne P. T. E. do. P. T. E. do. P. T. E. do. P. T. E.			
Fr. Gust. Oettken Herm. Schmidt		0,7	do. P. T. E.			
Aug. Heinrich Wichmann Carl Joh. Friedr. Schmidt	I. V.: 16 ha					
Heinr. Chr. Glüsing Gerhard Grube Fr. Aug. Heinemann Ad. Heinrich Hohenböken	I. Karl Hohenböken			a. Berne	I. Berne II. do.	Elsfleth
Hans Gerh. Luerßen Joh. Heinrich Meyer Burch. Nikl. Pundt Diedr. Christian Stegens	I. Einz. verpacht.	1,3	do. P. T. E.			
Joh. H. Ad. Vollers Diedrich Wätjen Frau Nik. Gerh. Wichmann Wwe. Carl Remmers Gerdes Johs. Köhlken Rud. Wichmann	I. Einz. verpacht.	2,5 0,7	do. P. T. E. do. P. T. E.			
Ernst Joh. Martin Stegens Bernh. Friedr. Bischoff	I. Otto Schmidt I. Heinr. Bischoff I. Heinrich Gröne	1,8 5,0	do. P. T. E. do. P. T. E.			
Diedrich Büsing Joh. Fr. Gerh. Hespe Joh. Rüscher I. Deichband Weserdeicher Kötter Staatsgut	I. W. Hespe	2,1 4,0 —	do. P. T. E. do. P. T. E. do. P. T. E.			
Doris Christ. Antoin. Heye Gerh. Friedr. Wilh. Schlüter Staatsgut T. de Bruyn	I. Einz. verpacht. I. Emil Grabhorn	—	Elsfleth P. T. E.	a. Elsfleth	I. Elsfleth II. do.	do.
Hinr. Gerh. Glüsing, Gem.- Vorsteher Wilh. Hotes Joh. Heinr. Möhring Friedrich Sager Conrad Seicker	I. Bernh. Lave- rentz	1,0	Elsfleth P. T. E.	a. Elsfleth	I. Landgem. Elsfleth in Deichstücken II. Elsfleth	do.

Name der Gemeinde Bauerschaft = B., Dorf = D., Ortschaft = O., Häusergruppe - Wohnplatz = H.	Grund- steuer- Rein- ertrag /	Größe in Hektaren (abgerundet)							Viehstand					Angaben aller industriellen An- lagen und Fern- sprech-Anschlüsse
		Summa	Acker inkl. Gärten	Wiesen und Weiden	Holzungen	Unland Borlande, Wage lare.	Wasser	Pferde	Rindvieh		Schafe	Schweine		
									über- haupt	davon Kühe				
<b>Elsfleth, Landgemeinde:</b>														
B. O. Lienen, Hof .....	1550	19	19	—	—	—	—	—	—	—	—	—		
do. Hof .....	1538	19	19	—	—	—	—	—	—	—	—	—		
do. Hof .....	2607	35	35	—	—	—	—	—	—	—	—	—		
do. Hof mit Anteil in Bardenfleth	1509	23	23	—	—	—	—	—	—	—	—	—		
do. Hof .....	1056	13	13	—	—	—	—	—	—	—	—	—		
do. Hof .....	?	23,5	1   22	0,5	—	—	1	10	6	3	4			
do. Hof Neuenwege.	?	50	50	—	—	—	9	100	—	5	200		⇒ Elsfleth 51 Schweinemast und -Zucht	
do. Hof .....	3409	44	44	—	—	—	7	80	—	5	10			
do. (Grodan), Hof ..	1801	23	23	—	—	—	—	—	—	—	—			
do. Hof .....	3088	40	39	—	—	—	1	3	28	7	—	7	⇒ Elsfleth 6 Ziegeleien in Lienen, Wehrder, Härtebrück	
do. Hof .....	?	9	2   7	—	—	—	2	8	6	1	4			
do. Hof u. Pachtland i. Hammelwar- den u. Lienen	1853	23	23	—	—	—	14	130	40	6	40		⇒ Elsfleth 213	
do. Hof .....	?	13	—	—	—	—	—	—	—	—	—	—		
do. Hof .....	850	11	11	—	—	—	1	17	17	—	16			
do. Hof .....	?	0,7	0,2   0,5	—	—	—	—	10	8	—	4			
B. D. Neuenfelde, Hof ....	?	* 3	2,5	—	0,5	—	2	24	10	6	4		* Z.: 20 ha	
do. Hof .....	1793	26	26	—	—	—	—	—	—	—	—			
do. Hof .....	1072	18	18	—	—	—	3	26	10	12	34			
do. Hof .....	4316	57	57	—	—	—	2	16	8	—	4			
do. Hof .....	911	12	12	—	—	—	13	21	20	—	—		⇒ Elsfleth 215	
D do. Hof .....	20164	250	250	—	—	—	—	—	—	—	—			
do. Hof .....	1314	25	25	—	—	—	—	—	—	—	—			
do. Hof .....	?	8	0,5   7,5	—	—	—	1	19	7	3	4			
do. Hof .....	1109	15	15	—	—	—	3	25	10	—	20			
do. Hof .....	1615	21	21	—	—	—	3	30	15	4	32		⇒ Elsfleth 214	
do. Hof .....	?	8,5	1,5   7	—	—	—	2	8	4	—	4			
do. Hof .....	1505	24	23	—	—	—	1	4	34	10	10	10		
do. Hof mit Anteil in Oldenbrok	2567	*45,5	45,5	—	—	—	4	16	8	—	—	1	⇒ Berne 35 * 11 ha w. v. Bes. selbst bewirtschaft ⇒ Elsfleth 10	
<b>B. Oberrege:</b>														
O. Fünfhausen, Hof ...	1374	14,5	14,5	—	—	—	1	21	9	—	6			
do. Hof .....	3427	47	4   43	—	—	—	3	27	14	2	6			
do. Hof mit Anteil in Gem. Bardenfleth u. Neuenbrok	2084	32	1   31	—	—	—	3	28	10	2	7		Bet. an Gen.-Molker.	
O. Oberrege, Hof .....	1135	18	18	—	—	—	6	31	7	—	4		⇒ Elsfleth 10	
do. Hof .....	2550	42	42	—	—	—	6	37	24	—	19		⇒ Elsfleth 15	
do. Hof .....	1805	23	23	—	—	—	1	14	14	—	1			
do. Hof .....	2944	45	1,5   43,5	—	—	—	8	90	?	3	2		⇒ Elsfleth 210	
do. Hof .....	1792	14	14	—	—	—	—	—	—	—	—			
do. Hof .....	?	8	1   7	—	—	—	—	12	4	—	2			
do. Hof .....	1977	*38,8	38,8	—	—	—	5	120	?	—	22		⇒ Elsfleth 208 * Z.: 10 ha	
do. Hof .....	1224	17	17	—	—	—	4	25	10	—	13			
<b>Großenmeer, Gemeinde:</b>														
B. D. Barghorn, Hof .....	?	8,5	3   5,5	—	—	—	1	11	3	—	3			
do. Hof .....	1155	46	9   29	—	7	1	4	47	15	—	16		⇒ Größenmeer 15	
do. Hof .....	1957	36	36	—	—	—	2	45	16	—	25			
do. Hof u. 3 Kötereien ...		28	28	—	—	—	2	25	10	—	15			
do. Hof .....	1152	48	10   30	2	6	—	6	68	25	2	12			
do. Hof .....	?	35	3   26	—	*6	—	2	25	9	—	10		*Heide	
do. Hof .....	?	32	5   16	1	10	—	2	26	8	4	6			

Name des Besitzers	Name des I. Pächters II. Verwalters	Post-, Telegraphen- und Eisenbahnstation mit Angabe der		Kirchspiele a) evangel. b) kathol.	I. Standesamts- bezirk II. Gendarmerie- station	Sitz des Amts- gerichts
		km	Entfernung			
Joh. Gustav Ammermann	I. Einz. verpacht.					
Albert Büsing u. Fr. Aug. Schmidt	I. Einz. verpacht.					
Gerd. Christ. Heinr. Heye	I. Einz. verpacht.					
Doris Chr. Antoinette Heye	I. Einz. verpacht.					
Frl. Henriette Heye	I. Einz. verpacht.					
Hinrich Hillmer						
Joh. Diedr. Hinrichs				a. Elsfleth	I. Landgem.	Elsfleth
Georg Heinrich Menke	I. Hinr. Thümler	2,0	Elsfleth P. T. E.		I. Landgem. Elsfleth in Deichstücken II. Elsfleth	
Oldenburgischer Staat	I. Einz. verpacht.					
Theod. Emil Schiff	I. Wilhelm Cordes					
Joh. Schnarre						
Eilert Schröder u. Frau						
Heinr. Gerh. Stege's Erben						
Herm. Timmermann						
Heinrich Bühring						
Frau Everh. Delius	I. Wilhelm Böning	5,6	Elsfleth P. T. E.			
Hinr. Gerh. Harms						
Carl Alfred Heye						
Christ. Hinrichs						
Krongut	I. Einz. verpacht.					
Gerhard Meyer						
Joh. Ostendorf		4,0	Elsfleth P. T. E.			
Fr. Georg Pundt						
Aug. Schmidt		2,0	do. P. T. E.			
Hinrich Schmidt						
Georg Heinr. Sparke						
Heinrich Wichmann	I. f. 30 ha Georg Frerichs (4,5 ha einz. verpachtet)	5,6	do. P. T. E.			
Wwe. Eil. Gerh. Battermann	I. Gerhard Speckmann	2,7	do. P. T. E.	a. Elsfleth	I. Landgem. Elsfleth II. Elsfleth	do.
Carl Alf. Heye in Neuenfelde	I. Albert Büsing					
Theod. Lohse		2,0	do. P. T. E.			
Wwe. Eil. Gerh. Battermann		0,6	do. P. T. E.			
Hinrich Wilhelm Frels	I. 14 ha einz. verp.	1,0	do. P. T. E.			
Frese's Erben u. Gust. Ad. Schiff	I. Elimar Schiff	0,5	do. P. T. E.			
Wilhelm Harms		1,0	do. P. T. E.			
Gerhard Köster						
Diedr. Kuhlmann						
Frau Joh. Franz Emil Meiners		0,5	do. P. T. E.			
Herm. Ed. Wilh. Menke						
Hinrich Behrmann						
Joh. Hinrich Deharde	I. Johannes Petershagen	2,5	Großenmeer P. T. E.	a. Großenmeer	I. Großenmeer II. Neuenbrok	do.
{Joh. Reinh. Gräper	I. Ad. Stegie	4,0	do. P. T. E.			
	I. Einz. verpacht.					
Joh. Jürg. Herm. Hullmann	I. Joh. Bielefeld	2,5				
Joh. Logemann						
Eduard Mengers	I. Hinr. Büsing	—				

Name der Gemeinde Bauerschaft = B., Dorf = D., Ortschaft = O., Häusergruppe - Wohnplatz = H.	Grund- steuer- Rein- ertrag A	Größe in Hektaren (abgerundet)							Viehstand					Angaben aller industriellen An- lagen und Fern- sprech-Anschlüsse
		Summa	Acker inkl. Gärten	Wiesen und Weiden	Holzungen	Unland Horsene, Wage usw.	Wasser	Pferde	Rindvieh		Schafe	Schweine		
									über- haupt	davon Kühe				
<b>Großenmeer, Gemeinde:</b>														
B. D. Barghorn, Hof .....	?	8	2	4	—	* 2	—	1	12	6	—	7	* Heide	
do. Hof .....		10	2	7,5	—	0,5	—	1	16	5	—	3		
D. Oberströmische Seite, Hof	1966	61	40	—	1	6	—	9	57	10	—	20		
			9	—	—	—	—	1	17	7	—	8		
			4	—	—	—	—	2	10	3	—	8		
			1	—	—	—	—	—	—	—	—	—		
do. Hof .....	?	14	2	5	—	7	—	1	12	8	—	9		
do. Hof .....	2507	87	8	47	4	28	—	6	59	17	—	15	⇒ Großenmeer 16	
do. Hof .....	?	6,8	1,8	3,5	—	1,5	—	—	7	3	—	3		
do. Hof .....	2148	69	9	41	1	18	—	5	54	14	—	13		
do. Hof .....	1021	47	7	29	1	10	—	8	63	3	—	9		
do. Hof .....	1309	58	6	27	1	24	—	5	47	15	—	9		
do. Hof .....	?	12	3	9	—	—	—	1	18	8	—	4		
do. Hof .....	1105	* 42	7	26	1	7	1	7	46	15	—	15	Bet. a. Gen.-Molker. * Z.: 4 ha, V.: 5 ha	
do. Hof .....	?	23,5	4,5	18	1	—	—	2	23	10	—	6		
do. Hof .....	—	* 67	41	—	—	26	—	4	45	9	—	5	* V.: 8 ha	
do. Hof .....	1074	42	5	23	—	14	—	4	36	8	—	12		
B. D. Meerkirchen, Hof ..	1912	35	35	—	—	—	—	6	56	10	—	12	* Vom Pächter zu- gepachtet	
	?	* 20	20	—	—	—	—	—	—	—	—	—		
do. Hof .....	826	38	2	27	—	9	—	—	—	—	—	—		
do. Hof .....	2258	55	4	50	1	—	—	53	123	23	—	20	⇒ Großenmeer 8	
u. Kuhlen, Hof	941	32	3	29	—	—	—	—	—	—	—	—		
D. Kuhlen, Hof .....	2024	53	4	47	1	1	—	10	81	15	—	10		
do. Hof .....	627	34	3,4	30	—	0,6	—	4	57	18	5	13		
do. Hof .....	1190	43	8	33	2	—	—	8	71	14	—	10		
do. Hof .....	1861	* 82	10	68	3	1	—	11	132	19	—	12	⇒ Großenmeer 20 Bet. an Gen.-Molk. * Z.: 15 ha, V.: 8 ha	
do. Hof .....	800	34	4	28	1	—	1	2	30	6	—	5		
do. Hof .....	?	38	4	33	—	1	—	6	56	15	4	11		
D. Loyermoor, Hof ....	?	6,5	0,5	6	—	—	—	1	12	4	—	6		
do. Hof .....	?	8	3	4	—	1	—	1	13	18	—	10		
do. Hof .....	363	* 23,7	5	17,2	—	1,5	—	2	23	5	—	7	* V.: 0,8 ha	
B. D. Moorseite, Hof ....	?	11	2	6	—	3	—	1	15	6	—	4		
do. Hof .....	300	19,4	3,3	12	—	4,1	—	3	20	10	—	15	Bienenzucht	
do. Hof .....	?	9	2	6,5	—	0,5	—	1	13	6	—	4		
do. Hof .....	?	12	3,5	4	—	4,5	—	1	9	5	—	9		
do. Hof .....	?	48,7	—	—	—	—	—	4	60	15	—	9		
do. Hof .....	2377	59	8	48	2	—	1	14	72	17	9	11		
do. Hof .....	2025	* 42	3	37	1	—	1	6	69	14	—	11	* Z.: 2 ha, V.: 6 ha	
do. Hof .....	2235	62	7	51	4	—	—	6	68	9	—	4		
do. Hof .....	1737	63	8	42	3	10	—	6	76	11	6	11		
do. Hof .....	1149	* 93	6	86	1	—	—	23	112	15	4	9	⇒ Großenmeer 7 * Z.: 50 ha	
do. Hof m. Ant. i. Hank- hauser Moor	?	10	2,5	6	—	1,5	—	1	15	6	—	8		
do. Hof .....	?	9	9	—	—	—	—	2	12	3	—	6		
do. Hof .....	?	8	1	6,5	0,5	—	—	—	15	5	—	8		
do. Hof .....	?	12	2,5	8	—	1,5	—	1	18	7	—	11		
do. Hof mit Anteil in Gem. Rastede ..	863	25	1	24	—	—	—	2	33	12	—	16		
do. Hof .....	?	10	5	—	—	5	—	—	—	—	—	—		
do. Hof .....	2374	61,5	6	50,5	1	4	—	5	78	16	—	13		
do. Hof mit Anteil in Hankhausen, Um- land Moorseite und Köt. Delfshausen	2366	54	1	47	2	1	1	7	69	14	—	14	⇒ Großenmeer 6	
	40	8	1	5	—	2	—	—	—	—	—	—		
	144	5	3	2	—	—	—	—	—	—	—	—		
	89	8	3	4	—	1	—	1	8	4	—	8		

Name des Besitzers	Name des I. Pächters II. Verwalters	Post-, Telegraphen- und Eisenbahnstation mit Angabe der km Entfernung		Kirchspiele a) evangel. b) kathol.	I. Standesamts- bezirk II. Gendarmerie- station	Sitz des Amts- gerichts
		km	Entfernung			
Alb. Ostendorf			3,0			
Hinrich Stallkamp			3,0			
Wwe. Herm. Ant. Bunne- mann u. Herm. Johann Bunneemann in Oldenburg	I. Frdr. Bielefeld I. Joh. Oncken I. Heinr. Meister		2,0			
Fr. Hillmer i. Wolfstraße	I. Chr. Baumann					
Joh. Heinr. Wilh. Hullmann in Bremen	I. Anton Mehrens		4,0			
Gerd. Martens	I. Georg Bielefeld		2,0			
Wwe. Eil. Gerh. Oncken	I. Friedr. Strang- mann		3,5			
Heinr. Oncken	II. Gerh. Oncken		5,5			
Joh. Oncken	I. Diedr. Winter		4,0			
Frau Peter Friedr. Rolfs in Oldenbrok	I. Gerhard Ro- wold					
Wwe. Helene Timmermann			2,0			
Diedrich Winter			4,0			
Gerhard Winter						
Herm. Joh. Bunneemann in Oldenburg	I. f. 20 ha v. Thü- len u. Einzelverp.		0,5			
Pastorei zu Meerkirchen	I. Einz. verpacht.		0,5			
Joh. Schwarting			0,5			
Joh. Heinr. Addicks	I. Wilhelm Rogge		2,0			
Gerh. Bruns			1,0			
Carl Reinh. Gerh. Bunne- mann			1,0			
Joh. Ludw. Heinr. Bunne- mann			2,0			
D. Freese's Wwe. Erben	I. Freese		2,0			
Reinh. Thilen			2,0			
Gerd. Ahlers						
Fr. Reimers	I. Diedr. Reimers		1,7			
Chr. Wenke						
Wilh. Ahlers			3,5			
Joh. Billenkamp						
Joh. Buchholz sen.						
Gerhard Büsing			3,0			
Hinrich Büsing in Dalsper	I. Friedr. v. Felden		3,0			
Alfred Heinrich Elimar Eggerking	I. Johann Schwar- ting		2,5			
Heinrich Folte	I. Heinrich Bun- nemann		4,0			
Diedr. Eil. Gust. Fuhren	I. Heinr. Winter		3,0			
Wwe. Joh. Gebken	I. Heinr. Gebken I. Joh. Gebken		3,0 3,5			
Hinrich Harms						
Joh. Hinr. Gerh. v. Lienen			3,0			
Eilert Menke			3,0			
? ?	I. Friedr. Menke		3,0			
Hinr. Menke			3,0			
Reinhard Gerh. Carl Oncken			4,5			
Frau Heinr. Friedr. Aug. Wedemeyer	I. Bernhard We- demeyer		4,0			
	I. Joh. Fischer					

Großenmeer  
P. T. E.

a. Großenmeer

I. Großenmeer  
II. Neuenbrok

Elsfleth



Name der Gemeinde Bauerschaft = B., Dorf = D., Ortschaft = O., Häusergruppe — Wohnplatz = H.	Grund- steuer- Rein- ertrag .	Größe in Hektaren (abgerundet)						Viehstand					Angaben aller industriellen An- lagen und Fern- sprech-Anschlüsse
		Summa	Acker inkl. Gärten	Wiesen und Weiden	Holzungen	Umland Hofräume, Wege usw.	Wasser	Pferde	Rindvieh		Schafe	Schweine	
									über- haupt	davon Kühe			
<b>Großenmeer, Gemeinde:</b>													
D. Wolfstraße, Hof .....	?	20,5	—	—	—	—	3	40	6	—	4		
do. Hof .....	?	9,5	6,5	—	—	3	—	8	?	—	8		
do. Hof .....	?	11	4	7	—	—	1	29	10	—	8		
do. Hof .....	?	14	4	10	—	—	1	20	6	—	3		
do. Hof .....	?	6	2	4	—	—	1	10	2	—	3		
do. Hof .....	?	10	1,5	5,5	—	3	—	1	13	6	11		
<b>Neuenbrok, Gemeinde:</b>													
B. D. Niederhörne, Hof ...	1583	* 43	12	30	—	1	—	6	45	10	—	12	* V.: 12 ha
do. Hof .....	1016	38	5	32	—	1	—	16	42	12	—	7	⇒ Großenmeer 14
do. Hof .....	853	28	10	17	—	—	1	4	33	10	—	8	
do. Hof .....	1693	44	8	35	0,5	—	—	10	56	9	2	8	
do. Hof .....	1383	34	25	8	—	—	—	4	33	10	—	8	
do. Hof .....	1016	* 39	17	18	—	4	—	4	41	9	—	11	* V.: 10 ha
do. Hof .....	1661	* 40,5	5,5	33	—	2	—	4	55	11	—	10	* V.: 7,5 ha
do. Hof .....	850	29	5	23	—	—	1	3	36	8	—	6	
do. Hof .....	809	20	—	20	—	—	—	1	6	3	—	2	
do. Hof .....	433	10	—	10	—	—	—	—	15	6	—	5	
do. Hof .....	450	30	5	22	0,5	2	0,5	3	30	9	—	6	
do. Hof .....	1699	47	8	38	—	—	—	7	51	9	—	20	
do. Hof .....	1494	45	31	13	—	1	—	3	39	10	—	15	
B. D. Oberhörne, Hof .....	1944	* 60	6	54	—	—	—	6	76	19	3	11	* Z.: 9 ha, V.: 7 ha
do. Hof .....	1372	42	5	36	—	1	—	3	52	9	—	4	
do. Hof .....	1164	42	30	11	1	—	—	4	50	9	1	6	
do. Hof .....	263	* 16	4	12	—	—	—	2	30	10	—	12	* Z.: 4 ha
do. Hof und Pacht- land	993	22	22	—	—	—	—	4	* 55	12	—	16	* Einschl. Jungvieh
do. Hof .....	1216	42	10	31	—	1	—	7	53	12	—	11	
do. Hof .....	606	28	11	17	—	—	—	—	—	—	—	—	
do. Hof .....	859	30	—	—	—	—	—	7	49	15	7	21	
do. Hof .....	1042	34	5	29	—	—	—	8	41	12	3	33	
do. Hof .....	231	* 17	3	11	—	3	—	1	22	7	—	8	* Z.: 3 ha
do. Hof .....	1473	45	34	10	—	1	—	5	57	12	—	9	
do. Hof .....	934	31	4	26	—	1	—	4	42	12	—	15	
<b>Neuenhuntrorf, Gemeinde:</b>													
B. D. Bäke, Hof .....	413	* 25	4	17,5	0,5	3	—	2	28	7	—	6	* Z.: 5 ha
do. Hof .....	1195	56	25	26	1	3	1	3	16	6	—	5	
do. Hof .....	?	29	5	21	—	3	—	2	30	6	—	7	
do. Hof .....	957	49	16	24	1	8	—	3	39	10	—	16	
do. Hof .....	700	45	8	33	—	4	—	4	45	8	4	8	
do. Hof .....	1271	55	9	40	1	5	—	5	66	10	2	8	
B. D. Buttel, Hof .....	903	34	4,5	25,5	—	2	2	4	44	7	8	17	
do. Hof .....	1817	63	7	50	1	3	2	5	52	10	—	13	
do. Hof .....	802	39	15	17	1	6	—	2	29	7	3	6	
do. Hof .....	1538	52	4	45	1	2	—	6	52	8	6	15	
do. Hof .....	1087	45	22	20	—	3	—	5	48	8	10	17	
do. Hof .....	2033	68	5	53	4	4	2	7	60	33	—	9	
do. Hof .....	825	34	3	25,5	1	4	0,5	5	30	16	3	7	
O. Kötterende, Hof .....	408	* 23	4	15	—	4	—	3	29	6	2	5	* Z.: 3 ha
B. D. Neuenhuntrorf, Hof	1263	* 27	27	—	—	—	—	4	35	?	6	5	* Z.: 4 ha
do. Hof .....	2280	50	3	47	—	—	—	7	56	9	6	13	
do. Gut .....	2296	48	48	—	—	—	—	1	13	5	—	6	
do. Hof .....	946	20	4	16	—	—	—	—	—	—	—	—	
do. Hof .....	2320	52	51	—	—	—	1	6	65	14	5	12	
do. Hof .....	927	21	21	—	—	—	—	4	35	11	—	12	
do. Hof .....	2560	53	—	52	—	1	—	1	10	4	2	9	
do. Hof .....	2033	* 49	2	44	—	3	—	6	60	12	4	10	* Z.: 1 ha, V.: 2 ha
B. D. Neuenhuntrorfmoor, Hof	1050	50	24	18	1	7	—	4	39	15	3	6	
do. Hof .....	?	26	4	14	—	8	—	3	28	6	2	3	
do. Torfmoore .....	172	172	—	—	—	172	—	—	—	—	—	—	

Name des Besitzers	Name des I. Pächters II. Verwalters	Post-, Telegraphen- und Eisenbahnstation mit Angabe der km   Entfernung		Kirchspiele a) evangel. b) kathol.	I. Standesamts- bezirk II. Gendarmerie- station	Sitz des Amts- gerichts
		km	Entfernung			
? ? Hinrich Martens in Jader- kreuzmoor Eilert Gerhard Meister Johann Menke sen. Peter Schwäke Georg Sommer	I. Christ. Bitter I. Hinrich Ad- dicks	— —	Großenmeer P. T. E.	a. Großenmeer	I. Großenmeer II. Neuenbrok	Elsfleth
Wwe. Andr. Böning Christ. Gerhard Böning Wilh. B. Böning, Gem.-Vorst. Joh. Andr. Böning Wilh. Böning Diedr. Aug. Büsing Wwe. Hinr. Diedr. Gloystein und Kinder Joh. Hinr. Hadeler Lüder Hadeler Hinr. Lürßen Bernhard Schwarting Hermann Suhr Friedr. Wragge Carl Andr. Böning Gerh. Böning Lüd. Aug. Burchard Cordes Gerh. Folte	I. Diedr. Bolte	0,5 3,8				
Gerh. Meinardus Georg August Oldejohanns G. Schwarting, Oldenbrok Hinr. Schwarting Diedr. Gerh. Stühmer Diedr. Wilken Herm. Oltmann Wöbken Joh. Hinr. Wührmann	I. Gerh. Menke	1,5 2,5	Neuenbrok P.T. Großenmeer E.	a. Neuenhun- torf	I. Neuenhun- torf II. Berne	do.
Georg Freese Wwe. Joh. Ad. Mönlich Aug. Rüscher Joh. Steenken Joh. Diedr. Wenke Adolf H. Wichmann Johann Friedr. Georg Lange Joh. Friedr. Maas Joh. Hinr. Mönlich Joh. Diedr. Müller Herm. Wenke jun. Aug. Hinr. Wichmann Carl Bernh. Wichmann Friedr. Siems Herm. Diedr. Lange Herm. Ad. Maas Diedr. Christ. Adolf Oettken Pastorei zu Neuenhuntrorf Herm. Wardenburg Bernh. Diedr. Wichmann Diedr. Martin Wichmann Wilh. Friedr. Wichmann Gerhard Henjes	I. 28 ha einz.verp.	6,0 9,0	Neuenkoop P.E. Berne T.			
Gerh. Imhoff Staatsgut	I. Hinr. Maas	4,5 8,5	Neuenkoop P.E. Berne T.	I. 48 ha einz.verp.	I. 36 ha einz.verp. I. 18 ha einz.verp.	Berne P. T. E.
	I. Gerh. Borgstede	2,5 7,0	Neuenkoop P.E. Berne T.			



Name der Gemeinde Bauerschaft = B., Dorf = D., Ortschaft = O., Häusergruppe — Wohnplatz = H.	Grund- steuer- Rein- ertrag .	Größe in Hektaren (abgerundet)						Viehstand					Angaben aller industriellen An- lagen und Fern- sprech-Anschlüsse
		Summa	Acker inkl. Gärten	Wiesen und Weiden	Holzungen	Unland hochwasser, Wege usw.	Wasser	Pferde	Rindvieh		Schafe	Schweine	
									über- haupt	davon Kühe			
<b>Oldenbrok, Gemeinde:</b>													
B. D. <b>Altendorf, Hof</b> .....	2247	95	30	18	1	40	1	6	50	12	—	7	
do. Hof .....	1008	* 41	6	28	—	7	—	2	27	—	4	20	* V.: 4 ha
do. Hof .....	1104	19	19	—	—	—	—	—	—	—	—	—	
do. Hof .....	883	25	14	9	—	2	—	4	33	?	6	17	
do. Hof .....	2373	68	9	45	—	13	1	15	60	20	12	15	
	741	12	—	—	—	—	—	—	—	—	—	—	
do. Hof .....	995	26	6	19	1	—	—	3	40	8	2	12	
do. Hof .....	1812	51	6	42	1	2	—	8	64	—	2	28	⇒ Großenmeer 17
do. Hof .....	2003	* 64	12	39	1	12	—	8	55	—	6	21	* V.: 8 ha
do. Hof .....	2149	48	40	7	1	—	—	6	40	?	—	10	
do. Hof .....	992	35	7	22	—	5	1	7	41	?	1	44	
do. Hof .....	3165	* 54	2	52	—	—	1	5	68	15	4	7	* V.: 18 ha
do. Hof .....	1244	54	15	22	—	17	1	5	40	?	—	10	
do. Hof .....	3414	84	73	4	—	6	1	8	51	12	13	95	
do. Hof .....	1198	26	22	3	—	—	1	10	66	?	14	43	
do. <b>Altendorfermoor,</b> <b>Hof</b> .....	2251	82	3	50	1	28	—	8	70	?	10	28	⇒ Strückhausen 30 Torfstreifefabrik
do. <b>Oldenbroker</b> <b>Mühle, Hof</b> .....	3946	125	15	82	2	25	1	10	65	15	—	33	⇒ Strückhausen 44
H. <b>Gehren, Hof</b> .....	1508	24	22	2	—	—	—	—	—	—	—	—	⇒ Elsfleth 10
B. D. <b>Mittelort, Hof</b> .....	2179	90	7	83	—	—	—	—	—	—	—	—	⇒ Strückhausen 8
do. Hof .....	?	45	—	45	—	—	—	10	70	?	—	—	⇒ Strückhausen 7
do. Hof .....	2397	33	33	—	—	—	—	—	—	—	—	—	⇒ Elsfleth 10
do. Hof .....	2773	43	42	—	—	—	1	6	63	?	6	34	
do. Hof .....	1349	25	24	1	—	—	—	7	31	20	5	6	
do. Hof .....	1851	39,5	39,5	—	—	—	—	8	55	?	17	33	
do. Hof .....	2168	41	3	38	—	—	—	22	40	?	22	15	
do. Hof .....	1122	20	3	17	—	—	—	5	35	?	14	36	
do. Hof .....	1489	* 30	11	19	—	—	—	5	40	8	2	17	⇒ Strückhausen 16
do. Hof .....	1350	24	24	—	—	—	—	—	—	—	—	—	* Z.: 12 ha, V.: 5 ha Tiefbau, Vermietg. von Feldbahnmater.
do. Hof .....	3224	{ 22	—	—	—	—	—	4	31	10	12	20	
		{ 33	—	—	—	—	—	—	—	—	—	—	
do. Hof .....	2110	36	36	—	—	—	—	2	50	8	16	17	
do. Hof .....	3465	64	56	7	—	—	1	8	58	—	18	16	
do. Hof .....	2077	35	35	—	—	—	—	—	—	—	—	—	
do. Hof .....	1865	29	29	—	—	—	—	—	—	—	—	—	
do. Hof .....	1178	20	3	17	—	—	—	1	—	—	—	—	
do. Hof .....	1927	* 29	—	29	—	—	—	2	44	8	14	6	* Z.: 6 ha
do. Hof .....	911	* 20	3	16,5	—	0,5	—	8	55	15	6	31	* Z.: 16 ha, V.: 3 ha
do. Hof .....	1722	25	—	24,5	—	—	0,5	5	39	10	12	4	
		6	—	6	—	—	—	—	—	—	—	—	
do. Hof .....	3581	50	3	46,5	—	—	0,5	10	96	—	5	25	
		9	—	9	—	—	—	—	—	—	—	—	
do. Hof .....	2327	38	5	33	—	—	—	7	50	14	9	8	
B. D. <b>Niederort, Hof</b> .....	1304	28	4	24	—	—	—	2	52	12	—	9	
do. Hof .....	1740	36	6	30	—	—	—	6	42	10	2	40	
do. Hof .....	1296	29	3	26	—	—	—	4	36	8	28	29	
do. Hof .....	1372	30	5	25	—	—	—	4	36	10	9	22	
do. Hof mit Anteil in Gem. <b>Neuenbrok</b> .....	1637	31	29	2	—	—	—	7	47	?	6	23	
	?	8,5	—	—	—	—	—	—	—	—	—	—	
do. Hof .....	1036	23	10	13	—	—	—	2	27	?	2	10	
do. Hof .....	1376	* 31	3	28	—	—	—	6	45	10	4	25	* V.: 1 ha
do. Hof .....	1351	30	3	27	—	—	—	4	42	—	8	15	
do. Hof .....	974	23	20	3	—	—	—	5	39	—	2	22	
do. Hof .....	2395	55	5	50	—	—	—	7	56	15	8	6	



Name des Besitzers	Name des I. Pächters II. Verwalters	Post-, Telegraphen- und Eisenbahnstation mit Angabe der km   Entfernung		Kirchspiele a) evangel. b) kathol.	I. Standesamts- bezirk II. Gendarmerie- station	Sitz des Amts- gerichts
		km	Entfernung			
Joh. Friedr. von Essen Gerhard Freels Joh. Reinh. Gräper Joh. Hinr. Hays } Joh. Hinrichs Friedr. Hullmann Joh. Janßen Carl Christoph Müller Frau Joh. R. Oncken Bernh. Wilh. Rolfs Bernh. Schildt Louis Christian Schildt	I. Joh. Backhus I. Einz. verpacht. I. Reinh. Hays I. Hinr. Addicks I. Teilw. verpacht. I. Heinr. Janßen I. Frdr. Hullmann	2,0	Oldenbrok P. T. E.			
Heinr. Anton Timme Alert Witting Wilh. Gustav und Johann Hillmer Frau Joh. Hinr. Addicks	I. Wwe. Louise Schildt I. Frdr. Möllenberg I. Friedrich Ad- dicks	2,0	Oldenbrok P. T. E.			
Wwe. Berta Battermann Adolf Barghorn, Molkereidir. Frau verw. E. G. Battermann } Wwe. Berta Battermann	I. Einz. verpacht. I. Carl Addicks I. H. Battermann I. J.H. Battermann I. Burchard Naber I. Joh. Ohlogge	— 3,5	Oldenbrok P. T. Strückhausen E.			
Friedr. Brüning Frau Bernh. Deharde Joh. Diedr. Engelau Hinrich Freels Wwe. Joh. Heinr. Grune- meyer Joh. Hinrichs	I. Georg Schwar- ting I. Diedr. Hashagen I. Einz. verpacht. I. Gerh. Hullmann I. Bernh. Dwehus	0,5 3,5	Oldenbrok P. T. E. Strückhausen E.	a. Oldenbrok	I. Oldenbrok II. Neuenbrok	Elsfleth
Joh. Hullmann Anton Luerßen Johanna Wilhelmine Gesine Luerßen Jürg. Diedr. Luerßen Pastorei zu Mittelort Karl Rolfs Joh. von Thülen } Anton Timme u. Frau	I. Johann Gebken in Großenmeer I. Einz. verpacht. I. 16 ha einz. verp. I. Karl Mönlich I. Einz. verpacht. I. Heinr. Timme I. Einz. verpacht.	3,5 3,5 0,5 3,5	Oldenbrok P.T.E. Strückhausen E. Oldenbrok P. T. E. Strückhausen E.			
Kath. Friederike Timmer- mann Herm. Carl Heinr. Bartels	I. Fritz Ohmstede I. R. Folkens	6,0 9,0	Oldenbrok P.T. do. E.			
Carl Heinr. S. Behrmann u. Frau Wwe. Andr. Böning Frau Marta Helene Hellwig u. Wwe. H. F. v. Essen Joh. Luerßen Wwe. Ahl. Meinardus Wwe. Diedr. Meinardus Hinr. Meinardus Hinr. Addick Meinardus u. Frau Joh. Ernst Ohmstede	I. Heinrich Barg- hop I. Carl Willms I. Fritz Hellwig I. Gerhard Kahle I. Heinr. Dwehus I. Ernst Ohmstede	2,0 3,0	Oldenbrok P. T. E. Hammelwarden E.			

Name der Gemeinde Bauerschaft = B., Dorf = D., Ortschaft = O., Häusergruppe — Wohnplatz = H.	Grund- steuer- Rein- ertrag A	Größe in Hektaren (abgerundet)							Viehstand					Angaben aller industriellen An- lagen und Fern- sprech-Anschlüsse
		Summa	Acker inkl. Gärten	Wiesen und Weiden	Holungen	Unland Hoheime, wege usw.	Wasser	Pferde	Rindvieh		Schafe	Schweine		
									über- haupt	davon Kühe				
<b>Oldenbrok, Gemeinde:</b>														
B. D. <b>Niederort</b> , Hof m. Ant. i.	2147	* 70	5	65	—	—	—	14	80	20	13	15	⇒ Strückhausen 34 * Z.: 67,5 ha	
Gem. <b>Neuenbrok</b> u. <b>Strückhausen</b> , <b>Burhave</b> u. <b>Wad-</b> <b>dens</b>	?	11	—	—	—	—	—	—	—	—	—	—		
do. Hof .....	1461	* 31	30	1	—	—	—	8	80	?	7	17	* Z.: 4,4 ha	
do. Hof mit Anteil in Gem. <b>Hammelward</b> .	1594	35	34	1	—	—	—	8	45	10	—	25	* V.: 2,5 ha	
do. Hof .....	1417	* 32	3	29	—	—	—	—	—	—	—	—		
do. Hof .....	990	23	22	1	—	—	—	1	14	6	3	18		
<b>Warfleth, Gemeinde:</b>														
B. D. <b>Bardenfleth</b> , Hof ...	3125	* 58	4,5	52,5	—	—	—	10	45	13	3	7	* V.: 5 ha	
do. Hof .....	3196	59	59	—	—	—	—	6	55	20	8	9		
B. D. <b>Ganspe</b> , Hof .....	1783	36	36	—	—	—	—	3	25	17	—	10		
do. Hof .....	2273	47	47	—	—	—	—	5	61	12	—	6		
do. Hof .....	802	* 20	20	—	—	—	—	4	30	20	—	12	* Z.: 5 ha	
do. Hof mit Bes. in Gem. <b>Berne</b> ....	1977	* 38	38	—	—	—	—	1	8	6	—	4	* V.: 35 ha	
do. Hof .....	258	92	—	—	—	—	—	—	—	—	—	—		
B. D. <b>Motzen</b> , Hof .....	2980	55	55	—	—	—	—	10	70	15	6	50	Bet. an Gen.-Molker. [u. Hengsthalt.-Gen.]	
do. Hof .....	1339	24	24	—	—	—	—	6	50	16	4	—		
do. Hof .....	1499	* 28	28	—	—	—	—	7	33	10	5	16	* Z.: 5 ha	
B. D. <b>Warfleth</b> , Hof .....	1762	33	33	—	—	—	—	5	18	16	—	9		
do. Hof .....	1661	31	31	—	—	—	—	1	6	4	—	3		
do. Hof .....	1813	* 36	36	—	—	—	—	4	40	12	6	12	* Z.: 2 ha, V.: 2 ha	
do. Sände .....	905	48	34	—	—	—	14	—	—	—	—	—		
do. Hof .....	1280	31	31	—	—	—	—	6	46	13	—	28		

Amt

Amtsstadt:

<b>Altenoythe, Gemeinde:</b>														
B. D. <b>Altenoythe</b> , Hof ....	470	68	7	11	—	50	—	2	13	5	8	5		
do. Hof .....	763	102	9	16	—	77	—	4	14	6	37	13	Torfgräberei	
do. Hof .....	103	64	—	—	—	64	—	—	—	—	—	—		
do. Hof .....	77	63	—	—	—	63	—	—	—	—	—	—		
do. Hof .....	990	* 82	11	21	1	49	—	2	15	6	—	8	* V.: 11 ha	
do. Moor .....	223	149	—	—	—	149	—	—	—	—	—	—		
do. Hof .....	520	74	10	10	1	53	—	—	—	—	—	—		
do. Hof .....	375	50	4	21	—	25	—	—	—	—	—	—		
do. Hof .....	2590	257	28	53	12	163	1	—	10	6	300	25		
do. Hof .....	1059	88	19	21	1	47	—	—	—	—	—	3		
do. Hof .....	1662	269	23	36	3	207	—	7	47	16	217	14		
B. D. <b>Eggershausen</b> , Hof ..	459	104	15	18	6	65	—	4	28	9	—	20		
B. D. <b>Kampe</b> , Kanalstreifen	179	116	—	—	—	116	—	—	—	—	—	—		
do. Moor .....	72	64	—	—	—	64	—	—	—	—	—	—		
do. Hof .....	724	307	27	14	3	263	—	2	12	5	180	5		
do. Moor .....	91	60	—	—	—	60	—	—	—	—	—	—		
do. Hof .....	1008	83	19	19	2	43	—	3	20	7	—	36		
do. Colonate .....	177	118	—	—	—	118	—	—	—	—	—	—		
do. Moor .....	1795	1083	—	8	—	1075	—	—	—	—	—	—		
H. <b>Reinshaus</b> u. Anteil in <b>Eggershausen</b> ..	3931	* 328	23	88	30	186	1	10	36	12	305	30	* V.: 49 ha Mühle	
do. Hof .....	120	11	3	3	—	5	—	—	—	—	—	—		
<b>Barssel, Gemeinde:</b>														
<b>Barssel</b> , Flecken, Hof .....	809	32	6	20	—	6	—	—	—	—	—	—		
B. D. <b>Harkebrügge</b> , Hof ..	683	239	12	4	—	223	—	—	—	—	—	—		
do. Hof .....	186	58	5	2	—	51	—	4	12	8	300	15		
do. Hof .....	246	107	3	4	1,5	98,5	—	2	6	4	130	10		
do. Hof .....	339	85	5	6	—	74	—	3	12	6	130	29		

Name des Besitzers	Name des I. Pächters II. Verwalters	Post-, Telegraphen- und Eisenbahnstation mit Angabe der km Entfernung		Kirchspiele a) evangel. b) kathol.	I. Standesamts- bezirk II. Gendarmerie- station	Sitz des Amts- gerichts			
		km	Entfernung						
Johannes (Hans) Ramien	I. Einz. verpacht.	4,0	Oldenbrok	a. Oldenbrok	I. Oldenbrok II. Neuenbrok	Elsfleth			
		4,0	P. T. E. Hammelwarden E.						
Pet. Friedr. Rolfs	I. f. 16 ha Joh. Bielefeld	2,0	Oldenbrok P.T.						
Joh. Georg Rüter		3,0	Hammelwarden E.						
Karl Schröder	I. f. 30 ha Friedr. Böning	3,5	Warfleth P. T.						
Diedr. Gerh. Bulling		7,0	Berne E.						
Ed. Georg Glüsing	I. f. 30 ha Friedr. Böning	1,0	Warfleth P. T.						
Joh. Jak. Georg Cornelius		5,6	Berne E.						
Friedr. Wilh. Köhler	I. Einz. verpacht.	2,0	Warfleth P. T.				a. Warfleth	I. Warfleth II. Berne	do.
Karl Friedr. Oltmann		6,5	Berne E.						
Joh. Borchert Röfer	I. August Kuck	?	Blumenthal i.H. E.						
Joh. Arnold Kückens		—	Warfleth P. T.						
Joh. Gerh. Kückens	I. Einz. verpacht.	4,3	Berne E.						
Erich Gerh. Wenke		—	Warfleth P. T.						
Anna Math. Margarete Denker	I. August Kuck	—	Warfleth P. T.						
E. Fördemann		—	Berne E.						
Frau Carl Gerh. Aug. Kückens	I. August Kuck	—	Warfleth P. T.						
Staatsgut		—	Berne E.						
Carl Heinr. Wieting	I. August Kuck	—	Warfleth P. T.						
		—	Berne E.						

## Friesoythe.

## Friesoythe.

Bern. Block	I. Einz. verpacht.	3,0	Friesoythe P. T. E.	b. Altenoythe	I. Altenoythe II. Friesoythe	Friesoythe
Gerh. Conrad Block						
F. Boswyk u. Teilhaber	I. Louis Wrees- mann	8,8	Friesoythe P. T. E.			
Bruno Gerh. Budden						
Bernh. Heinr. Elsen	I. G. Setje	6,7	Friesoythe P. T. E.			
Joh. Friedr. v. Essen u. Teilh.						
Joh. Theod. Meyer	I. G. Setje	6,7	Friesoythe P. T. E.			
Meinert Meyer						
Pastorat zu Altenoythe	I. Louis Wrees- mann	8,8	Friesoythe P. T. E.			
Herm. Friedr. Wreesmann						
Frau Joh. Fr. Lübbers	I. G. Setje	6,7	Friesoythe P. T. E.			
Frau Engelb. Götting				I. G. Setje		
R. R. Hinzing	I. G. Setje	6,7	Friesoythe P. T. E.			
Frau Jos. Herm. Heinr. König				I. G. Setje		
Sjoert u. Jan Lingbek	I. G. Setje	6,7	Friesoythe P. T. E.			
Heinrich Setje				I. G. Setje		
Staatsgut (Landeskulturfds.)	I. G. Setje	6,7	Friesoythe P. T. E.			
W. Meyer				I. G. Setje		
Pastorat zu Barsel	I. Einz. verpacht.	—	Barsel P. T. E.	b. Barsel	I. Barsel II. do.	do.
Bruno Gerh. Budden						
Helmr. Tobias Bretgeld	I. Einz. verpacht.	—	Barsel P. T. E.			
Theod. Joh. Elsen u. Geschw.				i. Westerscheps		
Meinh. Hagen	I. Einz. verpacht.	—	Barsel P. T. E.			
				i. Westerscheps		

Name der Gemeinde Bauerschaft = B., Dorf = D., Ortschaft = O., Häusergruppe — Wohnplatz = H.	Grund- steuer- Rein- ertrag %	Größe in Hektaren (abgerundet)							Viehstand					Angaben aller industriellen An- lagen und Fern- sprech-Anschlüsse
		Summa	Acker inkl. Gärten	Wiesen und Weiden	Holzungen	Unland Borstene, Wege usw.	Wasser	Pferde	Rindvieh			Schafe	Schweine	
									über- haupt	davon Kühe	Kälber			
<b>Barsel, Gemeinde:</b>														
B. D. Harkebrügge, Hof...	316	180	16	7	3	154	—	4	16	8	170	60		⇒ Harkebrügge 1 Dampfmolkerei
do. Hof .....	95	28	3	1	—	24	—	2	6	4	150	20		
do. Hof .....	273	87	6	3	—	76	2	2	4	4	—	3		
do. Moor m. Bes. in Altenoythe .....	405	437	17	18	—	402	—	—	—	—	—	—		
do. Hof .....	460	68	7	6	—	55	—	2	8	5	—	10		
do. Hof .....	454	121	10	7	1	103	—	3	13	10	250	25		
do. Hof .....	214	70	5	3	4	2	56	2	5	4	80	14		
do. Moor .....	37	19	—	—	—	19	—	—	—	—	—	—		
do. Hof .....	190	41	4	5	—	32	—	2	8	6	—	15		
do. Moor .....	102	17	4	4	2	9	—	2	7	1	—	10		
do. Hof .....	295	100	7	7	—	86	—	2	12	5	—	10		
B. D. Lohe (Westmark), Gut Cornelia	172	86	20	50	—	16	—	4	1	—	—	—		
do. Hof .....	748	245	13	13	2	217	—	4	18	12	300	45		
do. Hof .....	132	80	38	23	—	19	—	3	17	9	*30	11		⇒ Hohenkirchen 21 * Milchschafe
do. Hof .....	691	183	11	12	—	150	—	3	14	10	250	15		
do. Hof .....	863	257	11	16	—	230	—	4	21	8	280	8		
do. Hof .....	146	63	5	1	—	57	—	2	14	9	250	40		
do. Hof .....	783	169	22	24	—	123	—	4	25	10	280	50		
do. Hof .....	676	182	11	13	—	158	—	4	15	9	250	40		
do. Hof .....	412	173	8	11	—	153	1	2	11	5	260	5		
do. Hof .....	114	57	7	9	—	41	—	4	—	—	—	68		
do. Forsten .....	521	306	—	—	306	—	—	—	—	—	—	—		
do. Moor .....	207	174	—	—	—	174	—	—	—	—	—	—		
do. Hof .....	803	149	14	13	1	121	—	4	20	10	250	10		
H. Friesenhof, Gut ....	440	78	20	51	—	7	—	5	54	20	—	80		⇒ Barsel 18
H. Karolinenhof, Gut ..	1123	*170	50	99	1	20	—	8	85	22	6	60		⇒ Barsel 17 Brennerei * Z.: 3 ha
B. Roggenberg, Domäne ...	?	54	4	46	—	—	—	6	40	13	3	5		
Osterhausen, Domäne, Pachthof 11	1213	42	6	29	—	7	—	3	21	14	—	45		
Kolonie Süd-Elisabethfehn, Kolonate	218	146	—	—	—	146	—	—	—	—	—	—		
do. Moor .....	168	86	—	—	—	86	—	—	—	—	—	—		
<b>Bösel, Gemeinde:</b>														
B. D. Bösel, Hof .....	412	150	6	6	—	134	—	2	12	4	190	20		
do. Hof .....	568	121	9	7	3	102	—	3	22	8	120	40		
do. Hof .....	654	185	10	9	5	161	—	2	20	6	—	15		
do. Hof .....	908	115	12	7	5	91	—	5	20	12	—	16		
do. Moor .....	1674	1285	—	—	—	1285	—	—	—	—	—	—		
do. Hof .....	345	58	6	8	1	43	—	2	8	3	—	4		
do. Hof .....	465	109	9	4	3	93	—	3	24	9	—	30		
do. Hof .....	708	153	11	14	2	126	—	4	20	6	150	20		
do. Hof .....	658	81	10	28	1	42	—	2	30	7	—	45		
do. Hof .....	363	62	7	4	—	51	—	2	10	6	—	9		
do. Hof .....	420	55	6	8	1	40	—	3	18	5	—	60		
do. Hof .....	384	122	5	7	—	110	—	—	2	2	—	2		
do. Hof .....	709	145	11	10	9	115	—	2	10	4	—	3		
do. Hof .....	249	58	5	3	—	50	—	2	6	4	—	6		
do. Hof .....	1018	221	18	13	6	184	—	4	29	12	300	25		
do. Moor .....	2705	1803	—	—	—	1803	—	—	—	—	—	—		
do. Hof .....	814	100	15	17,5	5	62,5	—	2	16	8	—	50		⇒ Friesoythe 15
H. Ziegelhaus, Hof ....	461	72	8	5	—	59	—	2	14	8	—	9		
B. D. Osterloh, Hof .....	902	*107	14	12	3	78	—	4	30	9	—	26		* V.: 7 ha
do. Hof .....	1200	240	24	48	5	163	—	5	38	10	—	20		
do. Hof .....	610	93	18	26	2	47	—	3	25	9	—	24		
do. Hof .....	900	180	8	20	—	152	—	3	24	8	300	15		Wassermühle, Ge- treidehdlg., Bäcker-, Schneidemühle
H. Aumühlen, Hof .....	1024	146 77	25 24	32 26	10	79	—	— 4	3 15	2 4	—	30 1		

Name des Besitzers	Name des I. Pächters II. Verwalters	Post-, Telegraphen- und Eisenbahnstation mit Angabe der km Entfernung	Kirchspiele a) evangel. b) kathol.	I. Standesamts- bezirk II. Gendarmerie- station	Sitz des Amts- gerichts	
Joh. Hempen	I. 2 ha verpacht.					
Herm. Oltmanns						
Joh. Gerh. Oltmanns u. Frau						
Carl Gerh. Elimar Orth in Westerscheps						
Frau Conr. Sasse Ww. u. Kind.						
Joh. Wilh. Sasse						
Helmr. Joh. Sassen						
Staatsgut (Landeskulturfonds)						
Johann Thoben						
Bernh. Werner						
Wwe. Joh. Werner u. Kinder						
Frau Georg Aden, Rüstingen	I. Heyo Aden					
Helmr. Joh. Duen		} Barssel P. T. E.				
Martin Fokken i. Hohen-						
Heinr. Gruben [kirchen	II. Johann Fran- zen			b. Barssel	I. Barssel II. do.	Fries- oythe
Heinrich Detert Hagen						
Bernh. Johann Helmers						
Bernh. Johannes Helmers						
Joh. Herm. Helmers						
Wwe. Wilh. von Höven						
P. C. Jürgens u. Frau in Elisabethfehn						
Staatsgut (Forstverwaltung)						
Staatsgut (Landeskulturfonds)						
Johann Toben						
Sievert Holtkamp						
Heinr. Schneider	II. Joh. Ebkens					
Staatsgut	I. H. Wilhelms					
Staatsgut (Kommende Bokel- esch)	I. Wwe. H. Schröder	3,0	Elisabethfehn P. T. E.			
} Oldenburg. Staat (Landes- kulturfonds)		9,0	Friesoythe P. T. E.			
		—	do. P. T. E.			
Bernh. Beeken						
Johann Beeken						
Joh. Hinr. Beeken						
Frau Joh. Heinr. Block						
Joh. Friedr. von Essen, Ra- stede u. Teilhaber						
Wwe. Joh. Berend Hempen u. Frau Herm. Gelhaus						
Hermann Högemann		7,4	Friesoythe P. T. Bösel E.			
Joh. Herm. König		—				
Franz Jos. Kühler						
Wwe. Joh. Abel Kurmann						
Wwe. Heinr. Meiners						
Pastorat						
Gerh. Rofls			b. Bösel	I. Bösel II. Garrel	do.	
Gerh. Heinr. Rofls						
Heinr. Bernh. Sieger						
Staatsgut (Landeskulturfonds)						
Frau Gerh. Witte	I. Anton Hatke					
Joh. Meinhard Hagen		5,5	Friesoythe P. T.			
		2,0	Bösel E.			
Joh. Clemens Bley		8,8	Friesoythe P. T.			
Heinr. Fennen u. Frau		1,4	Bösel E.			
Wwe. Ed. Heyens						
Joh. Bernd Lübbsen		11,0	Friesoythe P. T.			
Joh. Heinr. Aumüller	I. Potthast	4,0	Bösel P. T. E.			



Name der Gemeinde Bauerschaft = B., Dorf = D., Ortschaft = O., Häusergruppe — Wohnplatz = H,	Grund- steuer- Rein- ertrag A	Größe in Hektaren (abgerundet)						Viehstand					Angaben aller industriellen An- lagen und Fern- sprech-Anschlüsse
		Summa	Acker inkl. Gärten	Wiesen und Weiden	Holzungen	Unland Höfe, Weg usw.	Wasser	Pferde	Rindvieh über- haupt	davon Kühe	Schafe	Schweine	
<b>Friesoythe, Gemeinde:</b>													
<b>Friesoythe, engere Stadt,</b>													
Hof .....	480	57	14	37	1	5	—	—	—	—	—	—	⇒ Friesoythe 1
do. Hof .....	607	64	10	12	1	41	—	—	5	2	—	5	
do. Hof .....	250	119	1	—	—	118	—	—	—	—	—	—	
do. Moor .....	1302	475	—	16	—	459	—	—	—	—	—	—	
do. Hof .....	462	61	7	10	—	44	—	2	8	5	—	4	
<b>B. Moorstraßer Bezirk:</b>													
<b>H. Barkentange, Hof ..</b>	346	136	4	3	—	129	—	3	10	5	200	2	
<b>Moorstraße, Hof ....</b>	323	70	6	20	—	44	—	3	25	9	23	32	
do. Hof .....	350	58	8	5	—	45	—	2	14	4	—	10	⇒ Friesoythe 9
<b>B. Schwaneburger Bezirk:</b>													
<b>O. Schwaneburg, Hof ..</b>	694	75	8	25	—	42	—	5	25	9	—	18	
do. Hof .....	795	130	12	24	1	93	—	4	31	10	—	12	
do. Hof .....	1500	149	11	22	1	115	—	4	30	10	200	150	Schweinezucht- und Mastanstalt
do. Hof .....	854	116	11	24	2	79	—	4	—	—	—	25	
do. Hof .....	465	78	8	16	1	53	—	2	21	7	7	14	
do. Hof .....	730	143	9	22	—	112	—	4	26	9	7	16	
do. Hof .....	591	166	9	14	—	143	—	3	20	7	3	10	
do. Torfwerke .....	759	386	—	—	—	386	—	—	—	—	—	—	⇒ Friesoythe 3 Torfwerk
do. Hof .....	816	*219	11	31	6	171	—	4	32	9	—	35	* V.: 84 ha Wasserkraft
<b>B. Thüle, Forsten .....</b>	2302	743	6	3	505	229	—	—	—	—	—	—	
<b>D. Vorderstenthüle, Hof</b>	587	*137	12	15	2	118	—	3	22	9	234	31	*Z.: 30 ha
do. Hof .....	1200	*175	20	28	11	115	1	5	40	13	300 bis 600	60	*Z.: 100 ha, V.: 4 ha
do. Hof .....	1802	*347	30	72	90	155	1	5	48	16	—	14	* V.: 55 ha
do. Hof .....	1303	225	26	47	27	124	1	5	40	16	210	60	
<b>D. Mittelstenthüle, Hof</b>	978	279	26	42	50	161	—	7	42	13	200	60	
do. Hof .....	683	*120	15	10	9	86	—	4	23	8	170	70	* V.: 3 ha
do. Hof .....	317	91	10	9	12	60	—	3	14	6	—	12	
do. Hof .....	1264	281	15,5	18,5	30	217	—	6	20	8	150	20	⇒ Öffentl. Fernspr.
do. Hof .....	734	115	11	10	14	80	—	3	18	7	130	10	
<b>H. Thülsfeld, Hof .....</b>	853	156	18	11	—	127	—	6	28	8	—	20	
do. Hof .....	551	65	25	13	—	27	—	5	6	4	—	20	
<b>Markhausen, Gemeinde:</b>													
<b>B. D. Markhausen, Hof ...</b>	187	50	5	1	1	43	—	—	2	2	—	1	
do. Hof .....	302	73	8	6	—	59	—	2	12	6	—	5	
do. Hof .....	220	*43	7	1	—	35	—	3	9	7	—	15	* m. 9 ha Anteil in d. Prov. Hannover
do. Hof .....	211	48	9	1	—	38	—	3	10	6	20	5	
do. Hof .....	156	56	8	4	—	44	—	2	9	5	—	7	
do. Hof .....	383	75	13	6	7	49	—	2	8	6	—	23	Mühle mit Motor- betrieb
do. Hof .....	227	63	5	3	—	55	—	2	5	3	—	3	
do. Hof .....	194	54	8	1	1	44	—	2	12	5	—	12	
do. Forsten .....	2401	836	3	1	502	330	—	—	—	—	—	—	
do. Hof .....	145	68	—	—	—	68	—	—	—	—	—	—	
<b>H. Ellerbrock, Gut .....</b>	1514	220	39	33	14	133	1	3	34	13	268	38	
<b>B. D. Neumarkhausen, Hof</b> m. Ant. i. d. Prov. Hannover	?	31	6	12	5	8	—	5	17	7	—	37	
<b>Ramsloh, Gemeinde:</b>													
<b>B. D. Hollen, Hof .....</b>	465	60	8	10	1	41	—	2	18	6	7	20	
do. Hof .....	1068	156	13	15	4	124	—	4	31	14	2	35	
<b>B. D. Ramsloh, Hof .....</b>	489	65	10	17	—	31	—	2	17	8	40	23	
do. Hof .....	465	68	10	8	3	47	—	3	19	6	60	33	
do. Hof .....	611	126	9	19	12	86	—	2	7	3	31	44	⇒ Scharrel 3
do. Hof .....	196	98,5	4	9	—	85,5	—	2	7	4	—	21	Torfwerk

Name des Besitzers	Name des I. Pächters II. Verwalters	Post-, Telegraphen- und Eisenbahnstation mit Angabe der km Entfernung		Kirchspiele a) evangel. b) kathol.	I. Standesamts- bezirk II. Gendarmerie station	Sitz des Amts- gerichts
		km	Entfernung			
Anton Haßkamp in Osnabrück	I. Einz. verpacht.	—	Friesoythe			
Wwe. Helene Haßkamp						
Wwe. Wilh. Meemken	4,0	do.	P. T. E.			
Staatsgut (Landeskulturfonds)						
Wwe. Herm. Taming	4,0	do.	P. T. E.			
Herm. Gerh. Meemken						
Brnh. Conr. Heindr. Knelangen	—	do.	P. T. E.			
Wwe. Friedr. Wilh. Krose						
Wwe. Gerh. Jos. Geesen	4,1	do.	P. T. E.			
Frau Engelbert Götting						
Joh. Heindr. König						
Joh. Franz Mertens						
Joh. Hinr. Sasse						
Theodor Sieger	6,0	do.	P. T. E.	b. Friesoythe	I. Friesoythe	Friesoythe
Heindr. Bernh. Sprock						
Torfwerk Schwaneburg, G. m. b. H., in Ramsloh	4,1	do.	P. T. E.			
Theod. Windberg						
Staatsgut	I. V.: 5 ha	7,0	do.	P. T. E.		
Herm. Heindr. Cloppenburg u. Frau						
Joh. Heindr. Preuth	5,5	do.	P. T. E.			
Jos. Ant. Roter						
Herm. Heindr. Sieger	7,0	Garrel	P. T. E.			
Gerh. Heindr. Wilh. Jakob Glup						
Joh. Grothaus						
Frau Ahlrich Remmers						
Wwe. Joh. Herm. Heindr. Roter						
Joseph Sieger						
Joh. Theod. Heindr. Goeken Erben						
Georg Clemens Kock						
Wwe. Bernh. H. Bäker						
Wwe. Joh. Hinr. Bothen u. Kinder						
Wilh. Gerhard Gehlenborg	10,2	Friesoythe	P. T. E.	b. Markhausen	I. Markhausen	do.
Johann Lukas Meyer						
Joh. Heindr. Niehaus	6,1	do.	P. T. E.			
Bernh. Heindr. Ant. Joseph Plate						
Joh. Gerh. u. Geschw. Pleiter						
Wwe. Gerh. Aug. Plenter						
Staatsgut (Forsten)	3,0	Molbergen	P. T.			
Staatsgut (Landeskulturfonds)						
Joh. Cl. Peters u. Frau						
Herm. Heindr. Baumann u. Frau	14,1	Friesoythe	E.			
Joh. Friedr. Block						
Wwe. Aug. Thedering	I. Freers	1,0	Ramsloh	P. T. E.		
Wwe. Joh. Herm. Block						
Gerh. Arnold Deeken	—	do.	P. T. E.	b. Ramsloh	I. Ramsloh	do.
Gerh. Lanwer						
August Thedering						



Name der Gemeinde Bauerschaft = B., Dorf = D., Ortschaft = O., Häusergruppe — Wohnplatz = H.	Grund- steuer- Rein- ertrag .	Größe in Hektaren (abgerundet)							Viehstand					Angaben aller industriellen An- lagen und Fern- sprech-Anschlüsse
		Summa	Acker inkl. Gärten	Wiesen und Weiden	Holzungen	Unland Befraume, Wege usw.	Wasser	Pferde	Rindvieh			Schafe	Schweine	
									über- haupt	davon Kühe				
<b>Scharrel, Gemeinde:</b>														
D. Scharrel, Hof .....	685	126	7	20	4	95	—	2	26	9	53	50		
do. Hof .....	723	120	9	17	8	86	—	2	25	10	62	41		
do. Hof .....	279	60	7,5	6,5	—	46	—	2	15	6	25	20		
do. Hof .....	576	81	9	12	2	58	—	2	16	7	47	7		
do. Hof .....	394	63	9	8	—	46	—	3	14	6	19	7		
do. Hof .....	396	140	8	12	—	118	2	6	16	2	—	2		⇒ Scharrel 1 Ziegelei
do. Hof .....	324	62,5	6	5,5	1	50	—	1	12	3	28	16		
do. Hof .....	271	62	7	4	3	48	—	2	10	5	20	7		
do. Hof .....	526	106	12	11	8	75	—	3	16	10	—	33		
do. Hof .....	251	51	5	4	2	40	—	2	7	4	22	5		
H. Heselberg, Moorgut .	827	395	*30	*45	—	320	—	9	—	1	—	3		* Neukultur
do. Hof .....	227	57	9	6	—	42	—	2	13	4	24	9		
do. Hof .....	149	32	7	2	—	23	—	1	5	3	13	3		
do. Hof mit Anteil in Neuscharrel ...	263	66	4	4	—	58	—	2	10	5	25	6		
	24	3,5	—	3,5	—	—	—	—	—	—	—	—		
O. Sedelsberg, Hof .....	213	85	6	5	—	74	—	1	11	5	40	8		
<b>Strücklingen, Gemeinde:</b>														
B. O. Bokelesch, Pachthof 7 m. Anteil i. Kolo- nat Idafehn	1048	*48	15	24	—	9	—	3	38	14	2	32		
	—	7	1	1	—	5	—	—	—	—	—	—		
do. Pachthof 8 .....	802	29	8	16	—	5	—	3	25	14	1	11		
do. Pachthof 9 .....	890	35	8	22	—	5	—	3	24	12	—	10		
do. Pachthof 10 .....	994	37	7	25	—	5	—	2	27	14	5	11		
O. Ubbehausen, Pacht- hof 2	1061	40	17	16	—	7	—	3	25	13	3	9		
do. Pachthof 3 .....	987	54	8	38	—	8	—	4	32	14	4	10		
B. Bollingen:														
H. Bollinger Kanal, Hof.	?	150	1	—	—	149	—	—	—	—	—	—		⇒ Barssel 6 Torfkohlefabrik Elisabethfehn

## Amt

A mtsstadt:

<b>Accum, Gemeinde:</b>														
B. D. Accum, Hof .....	2401	*47,3	15,3	31	—	1	—	8	65	20	—	12		Bet. a. Gen.-Molker. *Z.: 1,7 ha
do. Hof .....	2045	44	20	24	—	—	—	4	42	16	2	5		
do. Hof .....	1203	28	28	—	—	—	—	—	—	—	—	—		
H. Edoburg, Hof .....	900	*19	6	13	—	—	—	4	34	16	—	3		* Z.: 6 ha * Z.: 1,5 ha
do. Hof .....	1616	*29	29	—	—	—	—	2	50	30	—	10		Käserei n. Tils. Art
do. Hof .....	1338	26	26	—	—	—	—	3	31	14	3	10		
H. Mennhausen, Hof ...	1166	27,3	10,3	*17	—	—	—	4	41	20	2	5		* Z.: 6 ha * Z.: 7,5 ha
do. Hof .....	1477	*28	28	—	—	—	—	6	52	15	5	3		
do. Hof .....	1342	29	8	21	—	—	—	3	40	12	6	12		
do. Hof .....	1080	24	24	—	—	—	—	4	40	11	—	10		
do. Hof .....	929	18	18	—	—	—	—	2	21	10	2	4		
do. Hof .....	1466	32	32	—	—	—	—	6	63	22	—	6		
do. Hof .....	818	17	17	—	—	—	—	—	—	—	—	—		
H. Ollacker, Hof .....	2402	*47	46	—	—	—	1	8	54	23	—	12		Bet. an Molk.-Gen. Neuende usw. *Z.: 2 ha
B. O. Langewerth, Hof ...	926	19	19	—	—	—	—	2	13	8	—	3		
do. Hof .....	2303	45	22	23	—	—	—	—	7	4	—	1		
davon verpachtet:	—	*41	41	—	—	—	—	7	65	20	10	16		* Z.: 8 ha Weide



Name des Besitzers	Name des I. Pächters II. Verwalters	Post-, Telegraphen- und Eisenbahnstation mit Angabe der km Entfernung		Kirchspiele a) evangel. b) kathol.	I. Standesamts- bezirk II. Gendarmerie- station	Sitz des Amts- gerichts
		km	Entfernung			
L. Theod. Awick Theodor Awick Wwe. Lübt Claßen u. Kinder Eilert Griep Eilert Menens Heinr. Müller Herm. Müller Alrich Schmits Gerh. Schürmann Gerh. Thoben Gesellschaft Ammoninum Wwe. Gerd. Bohlsen Frau Heinr. Fugel Wwe. Conr. Schmidt	II. H. Meyer	4,5 —	Scharrel P. T. do. E.	b. Scharrel	I. Scharrel II. Strücklingen	Fries- oythe
Herm. Wilkens		4,5 —	Sedelsberg P.T. do. E.			
Staatsgut (Kommende Boke- lesch)	I. Wwe. Joh. Schulte u. Heinr. Schulte	7,0 3,0	Sedelsberg P. T. do. E.	b. Strücklingen	I. Strücklingen II. do.	do.
do.	I. Bernard Hoten	5,0	Potshausen P.T.			
do.	I. Ww. Eilert Duen u. Theod. Duen	4,5	Elisabethfehn E.			
do.	I. Conrad u. Theod. Schulte	3,0	Potshausen P.T.			
do.	I. Hinr. Ahlers	6,0	Elisabethfehn E.			
do.	I. Heye M. Schnau	3,0	Strücklingen P. T. E.			
Torfkoks G. m. b. H. (Inh.: Dr. Wielandt), Oldenburg i. Gr.	II. Betriebsleiter Ing. Weber in Elisabethfehn	3,0	Strücklingen P. T. E.			

## Jever.

## Jever.

Folkert Carstens Alb. Harms	I. Einz. verpacht.	6,5 4,0	Sande P. T. Ostiem E.	a. Accum	I. Accum II. Sande	Jever
Pastorei zu Accum Johann Gerdes		8,0 5,0	Sande P. T. Ostiem E.			
Frau Fr. Gust. Ulfers Reinhard Tadken Folk. Bernh. Folkers	I. Ed. Hajen I. Reinh. Hajen	9,0 6,0	Sande P. T. Ostiem E.			
} Wwe. Meeno Egts Hajen Frerich Oyen Harms		7,5 5,0	Sande P. T. Ostiem E.			
Carl Wilh. Regensdorff Alb. Iben Ricklefs	I. Karl Bergmann	9,0 5,0	Sande P. T. Ostiem E.			
Folk. Carstens	I. Johann Booms	6,0 3,5	Sande P. T. Ostiem E.			
Gerd Hinr. u. Karl Fr. Eduard Ahrens		6,5 4,5	Sande P. T. Mariensiel E.			
} Eil. Theod. Eilers	I. Karl Eilers	6,5 5,0	Sande P. T. Mariensiel E.			

Name der Gemeinde Bauerschaft = B., Dorf = D., Ortschaft = O., Häusergruppe — Wohnplatz = H.	Grund- steuer- Rein- ertrag .	Größe in Hektaren (abgerundet)						Viehstand					Angaben aller industriellen An- lagen und Fern- sprech-Anschlüsse
		Summa	Acker inkl. Gärten	Wiesen und Weiden	Holzungen	Umland Hof umm. Weg u.w.	Wasser	Pferde	Rindvieh		Schafe	Schweine	
									über- haupt	davon Kühe			
<b>Accum. Gemeinde:</b>													
B. D. Langwerth, Hof ....	1384	* 22	22	—	—	—	6	38	15	—	5	* Z.: 6 ha	
do. Hof .....	939	* 17	17	—	—	—	4	40	10	4	20	* Z.: 8 ha	
do. Hof .....	2209	44	44	—	—	—	7	62	18	—	7	⇒ Wilhelmshaven	
do. Hof .....	1299	24	24	—	—	—	2	38	14	5	22	750	
do. Hof .....	1021	18	8	10	—	—	2	23	9	2	8		
do. Hof .....	1348	* 25	9	16	—	—	3	37	16	6	7	* Z.: 2 ha	
do. Hof .....	874	15	15	—	—	—	2	18	6	—	4		
do. Hof .....	1329	22	22	—	—	—	3	33	14	4	11		
do. Hof .....	?	33	11	22	—	—	4	55	16	8	40		
do. Hof .....	1173	* 27	27	—	—	—	1	4	2	3	3	* V.: 24 ha	
H. Accumersiel, Hof ...	2107	* 36	36	—	—	—	8	67	17	12	20	* V.: 3 ha	
H. Fegefeuer, Hof .....	978	16	16	—	—	—	3	28	20	2	2		
H. Hölle, Hof .....	1201	23	23	—	—	—	3	46	14	3	—		
<b>Clevers Nordbez., Gemeinde:</b>													
B. D. Clevers, Hof .....	935	33	33	—	—	—	6	40	?	—	4		
do. Hof .....	971	32	12	20	—	—	5	25	8	2	6		
do. Hof .....	1081	39	39	—	—	—	5	30	8	—	4		
do. Hof .....	826	31	10	*20	1	—	—	40	—	5	—	* Z.: 10 ha	
do. Hof .....	918	31	31	—	—	—	5	32	10	2	2		
do. Hof .....	1132	39	39	—	—	—	—	—	—	—	—		
do. Hof .....	860	29	29	—	—	—	3	38	10	—	10	⇒ Clevers 336	
do. Hof .....	1009	34	34	—	—	—	3	28	8	2	10		
H. Klein-Schenum, Hof.	?	24	9	*14	1	—	4	30	11	—	15	* Z.: 4 ha Weiden	
H. Schenum, Hof .....	865	36	36	—	—	—	5	39	10	4	4		
<b>Clevers Südbez., Gemeinde:</b>													
H. Gut Burg Husum ...	1921	110	70	34	6	—	16	53	16	5	1300		
<b>Fedderwarden, Gemeinde:</b>													
B. Coldewei:													
O. Burg Knyphausen, Hof	5463	96	96	—	—	—	—	—	—	—	—		
H. Hohewerth, Hof ....	1564	29	29	—	—	—	16	60	23	10	4		
do. Hof .....	1185	22	22	—	—	—	—	—	—	—	—		
Hohewerther-Gras- haus, Domäne	5004	78	77	—	—	1	16	78	30	9	9		
H. Schildeich, Hof ....	1696	* 34	16	17	—	1	6	47	14	4	6	* Z.: 6 ha	
do. Hof .....	2932	43	43	—	—	—	5	41	17	6	38		
B. D. Fedderwarden, Hof .	1271	22	22	—	—	—	—	—	—	—	—		
do. Hof .....	1353	31	31	—	—	—	4	33	14	2	4		
O. Bei Fedderwarden, Hof	1339	* 25	25	—	—	—	7	31	15	—	3	* Z.: 5 ha vom näch- sten Hofe	
do. Hof .....	2183	* 37	37	—	—	—	15	80	26	11	22	* Z.: 5 ha	
do. Hof .....	1182	25	25	—	—	—	—	—	—	—	—		
do. Hof .....	1317	* 25	3	22	—	—	3	35	15	—	20	* V.: 2,5 ha	
do. Hof .....	1463	27	27	—	—	—	4	32	18	2	2		
H. Bonnhausen, Hof ...	1112	28	28	—	—	—	6	36	14	3	11		
H. Groß-Frankreich, Hof	1113	20	20	—	—	—	4	28	11	4	3		
H. Oyensburg, Hof ....	1113	23	5	18	—	—	4	28	12	3	4	Bet. an Gen.-Molker.	
H. Putt, Hof .....	956	28	28	—	—	—	4	32	16	4	45		

Name des Besitzers	Name des I. Pächters II. Verwalters	Post-, Telegraphen- und Eisenbahnstation mit Angabe der Entfernung		Kirchspiele a) evangel. b) kathol.	I. Standesamts- bezirk II. Gendarmerie- station	Sitz des Amts- gerichts
		km				
Menno Gummels Frau Franz Georg Harms	II. Franz Georg Harms					
Harm Harms	I. Georg Schipper	6,5	Sande P. T.			
Herm. Helmerichs Harms	I. Joh. Eisenhauer	4,0	Mariensiel E.			
Folk. Carst. Heeren Frau Johann Albertus Onken	II. Joh. Albertus Onken					
Christoffer Remmers	I. Anton Dirks	6,5	Sande P. T.	a. Accum	I. Accum	Jever
Christ. Remmers	I. Diedr. Remmers	4,0	Mariensiel E.		II. Sande	
Alb. Iben Ricklefs	I. Joh. Eisenhauer	5,0	Sanderbusch E.			
Reinh. Herm. Gerh. Lohe	I. Albert Weerda					
	I. Reinh. Ant. Lohe	5,0	Sande P. T.			
		2,0	Mariensiel E.			
KnyphauserUnterstützungs- Fonds	I. Hugo Bruns	7,0	Sande P. T.			
Heinr. R. Ricklefs	I. Friedr. Ricklefs	5,0	Sanderbusch E.			
		4,0	Mariensiel E.			
Heinrich u. Gerh. Behrends	I. Joh. Gerd Behrends					
Ant. W. Janssen	I. J. F. Janssen					
	I. M. G. Janssen					
Joh. Folk. Janssen Joh. Martens jun.		4,5	Jever P. T. E.	a. Cleverns	I. Cleverns II. Jever	do.
Joh. Minssen Pastorei	I. Einz. verpacht.					
Heinr. Anton Reentz Joh. Folkers Renemann Helmerich Jürgens Johann Janssen		3,0	Jever P. T. E.	a. Jever	I. Cleverns II. Jever	do.
Herm. Karl Friedr. Groh	II. Bernhard Flessner	5,5	Jever P. T. E.	a. Cleverns	I. Cleverns II. Jever	do.
Fürst Dodo Karl Tido Al- bert Edgard zu Inn- und Knyphausen	I. Einz. verpacht. II. Landw. H. Tad- ken z. Innhausen	8,0 5,0	Sande P. T. Wilhelmshaven E.			
Eil. Janssen Harms		2,0 5,0	Fedderward. PT Wilhelmshav. E.			
Staatsgut	I. Wilhelm Weerda	6,0 6,0	Fedderward. PT. Wilhelmshav. E.			
Samuel de Taube	I. Adolf Cornelßen	1,0 6,0	Fedderward. PT. Wilhelmshav. E.			
Pastorei II Bernh. W. Reents	I. Popke Lüken I. Einz. verpacht.	— 6,0	Fedderward. PT. Wilhelmshav. E.			
Fr. Ant. Andreae	I. * Friedrich Bagen I. f. 20 ha Georg Andreae	0,5	Fedderwarden P. T.	a. Fedderwarden	I. Fedderwarden II. do.	do.
Frau Lübbe Jak. Popken	12 ha einz. verp. I. Georg Andreae I. O. Seezen in Fedderwarder- Grodan	8,0	Wilhelmshaven E.			
Georg Carl Wilh. Ricklefs Ant. H. Tadken	I. Georg Tadken	1,0 7,5	Fedderward. PT. Wilhelmshav. E.			
Bernh. Oyen Drentmann		2,0 6,0	Fedderward. P.T Wilhelmshav. E.			
Friedrich Oyen		2,5 6,0	Sande P. T. Wilhelmshav. E.			
Peter Lüken		— —	Fedderward. PT. Wilhelmshav. E.			



Name der Gemeinde Bauerschaft = B., Dorf = D., Ortschaft = O., Häusergruppe — Wohnplatz = H.	Grund- steuer- Rein- ertrag M.	Größe in Hektaren (abgerundet)							Viehstand					Angaben aller industriellen An- lagen und Fern- sprech-Anschlüsse
		Summa	Acker inkl. Gärten	Wiesen und Weiden	Holzungen	Unland Hofräume, Weg usw.	Wasser	Pferde	Rindvieh		Schafe	Schweine		
									über- haupt	davon Kühe				
<b>Fedderwarden, Gemeinde:</b>														
<b>B. O. Fedderwardergröden</b>	1542	32	15	17	—	—	—	9	45	24	—	10		
Hof														
do. Hof .....	1370	21	11	10	—	—	—	4	30	13	1	4		
do. Hof .....	1668	28	28		—	—	—	3	30	19	—	8		
do. Hof .....	1376	* 23	13	10	—	—	—	3	30	10	—	2	* Z.: 10 $\frac{1}{2}$ ha, V.: 2 ha	
do. Hof .....	1972	* 25	12	13	—	—	—	4	39	18	—	4	* Z.: 10 $\frac{1}{2}$ ha	
do. Hof .....	14012	339	337		—	—	2	—	—	—	—	—		
do. Hof .....	935	* 17	17	—	—	—	—	4	58	22	6	4	* Z.: 20 ha	
do. Hof .....	1093	* 16	16	—	—	—	—	2	8	4	4	27	* Z.: 5 ha	
<b>O. Himmelreich, Hof ..</b>	409	53	53	—	—	—	—	—	—	—	—	—	Ziegelei; Teilh. der Rüstersieler Zieg- Ges. Kleyhauer & Co.	
do. Hof .....	1765	28	28	—	—	—	—	7	33	13	4	11		
do. Hof .....	1059	28	16	11	—	—	—	3	21	8	—	9	Wilhelmshaven 54	
do. Hof .....	1070	21	18	—	—	—	3	—	—	—	—	—	do. Ziegelei	
<b>O. Kniphäusersiel, Straßen usw.</b>	1000	15	—	—	—	—	15	—	—	—	—	—		
<b>O. Rüstersiel, Hof .....</b>	1785	* 30	30	—	—	—	—	10	116	45	—	6	* Z.: 14 ha	
do. Hof .....	1528	27	27	—	—	—	—	—	—	—	—	—		
<b>H. Kreuzelwerk, Hof ..</b>	1594	* 28	28	—	—	—	—	6	40	16	4	13	* Z.: 7,5 ha	
<b>B. O. Steindamm, Hof ....</b>	1335	23	23	—	—	—	—	—	—	—	—	—		
do. Hof .....	1122	17	17	—	—	—	—	4	23	10	3	5		
do. Hof .....	1076	19	19	—	—	—	—	4	30	12	—	8		
do. Hof .....	1607	* 28	28	—	—	—	—	5	40	19	5	6	* Z.: 3 ha	
<b>H. Mitteldeich, Hof ....</b>	1001	17	17	—	—	—	—	3	19	11	3	7		
do. Hof .....	2330	37	15	22	—	—	—	6	48	20	6	9		
<b>O. Schnapp, Hof .....</b>	2217	33	33	—	—	—	—	6	35	18	6	12		
do. Hof .....	1702	26	8	18	—	—	—	5	33	12	4	3		
do. Hof .....	1184	25	18	7	—	—	—	4	22	9	4	5		
<b>O. Schnapp, Hof .....</b>	1246	19	19	—	—	—	—	—	—	—	—	—		
<b>Hohenkirchen, Gemeinde:</b>														
<b>B. Altgarmssiels Rott:</b>														
<b>O. Altgarmssiels, Hof ...</b>	2040	36,5	20	16,5	—	—	—	6	42	16	—	11		
<b>O. Altgarmssieler Rott- hof</b>	1937	38	6	32	—	—	—	3	35	15	3	40		
<b>H. Finkennest, Hof ....</b>	2847	54	54		—	—	—	12	54	33	7	11		
<b>H. Groß-Ulfershausen, Hof m. Ant. i. Gem. Tettens</b>	1374 513	26 10	17	19	—	—	—	8	33	18	5	6		
<b>H. Hollhuse, Hof .....</b>	1667	34	34	—	—	—	—	11	38	21	3	7		
<b>H. Poppfuse, Hof .....</b>	2760	57	57	—	—	—	—	2	19	9	6	5		
<b>H. Pulvermacherei, Hof .</b>	1937	38	6	32	—	—	—	3	35	15	3	40		
<b>B. Friederikensiels Rott:</b>														
<b>H. Friederikengroden, Hof</b>	1038	15	15	—	—	—	—	5	28	19	2	3		
do. Hof mit So- phiengroden, Hof	916 1586	* 13 23	13 23	—	—	—	—	5	32	10	4	12	* Z.: 4 ha	
<b>O. Friederikensiel, Hof</b>	2035	* 61	46	15	—	—	—	12	76	30	8	8	* Z.: 24 ha	
<b>H. Friederikensiels Rott, Hof</b>	1557	32	25	7	—	—	—	4	29	8	2	2		

Name des Besitzers	Name des I. Pächters II. Verwalters	Post-, Telegraphen- und Eisenbahnstation mit Angabe der km Entfernung	Kirchspiele a) evangel. b) kathol.	I. Standesamts- bezirk II. Gendarmerie- station	Sitz des Amts- gerichts
Claas Ommen Daun		3,0	Rüstersiel P. T.		
Heinr. Eduard Gerriets	I. Alb. Martens	8,0	Wilhelmshav. E.		
Ellmer Memmen		4,0	Rüstersiel P. T.		
Hinr. Memmen	I. B. Hinrichs	9,0	Wilhelmshav. E.		
Lübbe Jak. Popken's Erben	I. Otto Seetzen	3,0	Rüstersiel P. T.		
Staatsgut		8,0	Wilhelmshav. E.		
Hinr. Aug. Thaden	I. Einz. verpacht.	4,0	Rüstersiel P. T.	a. Fedderwarden	I. Fedderwarden
Theod. Heinr. Thomßen		9,0	Wilhelmshav. E.		II. do. 2
Heiko Bockhoff					
Frau Joh. Eng. v. Hettinga	I. Heiko Bockhoff	3,0	Rüstersiel P. T.		
Kleyhauer & Co., Rüster- sieler Ziegelei in Knip- hausersiel	I. Karl Popken	7,0	Wilhelmshaven E.		
Deutscher Reichs-Militär- Fiskus	I. Einz. verpacht.				
Frau Lübbe Jakobs Popken	I. Albert Popken	0,5	Rüstersiel P. T.		
Heinr. B. Lanto		7,0	Wilhelmshav. E.		
Frau Ant. L. Hajen	I. Einz. verpacht.	2,0	Rüstersiel P. T.	a. Fedderwarden	I. Fedderwarden
Joh. Frer. Harms		7,0	Wilhelmshav. E.		II. Sengwarden
Kleyhausen & Co., Rüster- sieler Ziegelei	I. Theodor Buß	2,0	Fedderwarden P. T.		
Wwe. Carl Ricklefs	I. Hermann Faß	8,0	Wilhelmshaven E.		
Hermann Eilts	I. Frau verw. B. Ahlrichs	3,0	Fedderward. P.T.		
Frerich Popken	I. Albert Popken	10,0	Wilhelmshav. E.	a. Fedderwarden	I. Fedderwarden
Aug. Gerh. Janßen		3,5	Fedderward. P.T.		II. do.
Irp Frerichs Memmen	I. Karl Memmen	8,8	Wilhelmshav. E.		
Popke C. Popken		2,0	Fedderwarden P. T.		
F. Chr. Ricklefs	I. Einz. verpacht.	7,5	Rüstringen E.		
		2,0	Fedderward. P.T.		
		8,0	Wilhelmshav. E.		
H. Müller in Harmburg- Tettens	I. Gerhard Corne- lius	2,0	Hohenkirchen P. T. E.		
Frau Anna Janßen	I. Gerhard Jakobi	2,0	Garms P.		
Joachim Hub. Westermann		5,0	Hohenkirchen P. T. E.	a. Hohenkirchen	I. Hohenkirchen
Rieke Gerhard Rieken		3,2	do. P. T. E.		II. do.
Ant. Aug. Cornelsen	I. Wwe. Cornelßen	1,0	do. P. T. E.		
Joh. Hobbie		2,0	do. P. T. E.		
Frau Anna Janßen	I. Gerhard Jacobi	1,5	do. P. T. E.	a. Hohenkirchen	I. Hohenkirchen
Joh. Herm. Janßen		3,0	do. P. T. E.		II. Wiarden
Frau verw. Mart. Anton Schwitters u. Teilhaber	I. Brunhard Bruhnken	4,0	Hohenkirch. P.T.		
Joh. Hermann Janßen		2,0	Garms E.		
Mins Fr. Janßen		1,0	Garms P. T. E.	a. Hohenkirchen	I. Hohenkirchen
		5,5	Hohenkirchen P. T. E.		II. do.
		6,0	Carolinensiel PT		
		—	Hohenkirchen E		

Name der Gemeinde Bauerschaft = B., Dorf = D., Ortschaft = O., Häusergruppe — Wohnplatz = H.	Grund- steuer- Rein- ertrag %	Größe in Hektaren (abgerundet)							Viehstand					Angaben aller industriellen An- lagen und Fern- sprech-Anschlüsse
		Summa	Acker inkl. Gärten	Wiesen und Weiden	Holzungen	Unland Bergsamm- wege usw.	Wasser	Pferde	Rindvieh über- haupt	davon Kühe	Schafe	Schweine		
<b>Hohenkirchen, Gemeinde:</b>														
H. Friederiken-Vorwerk Hof	5127	77	77					8	44	25	2	19		
H. Friedrich-Augustengroden, Hof	2866	57	30	27				12	70	30	15	36	⇒ Hohenkirchen 30	
do. Hof	1953	27	27					6	20	7		6		
H. Neu-Augustengroden Hof	2334	* 35	35					8	55	23	2	12	* Z.: 15 ha	
do. Hof	2428	* 35	35					7	48	15	4	11	* Z.: 8 ha	
do. Hof	2420	55	55					12	66	41	8			
H. Neu-Friederiken- groden, Hof	3117	45	45					12	60	33	7	7		
do. Hof	2688	* 38	38					7	52	24	8	14	* Z.: 15 ha	
do. Hof	2156	* 32	32					5	50	26	3	12	* Z.: 10 ha	
<b>B. Funnenser Rott:</b>														
O. Funnens, Hof	1956	* 38	38					5	36	14		18	⇒ Hohenkirchen 14 * Z.: 5 ha	
do. Hof	2458	* 56,7	25	31		0,7		8	57	28	2	6	* Z.: 7 ha, V.: 5 ha	
do. Hof	2559	51	26	25				6	51	20	4	49	⇒ Hohenkirchen 14 Rindviehzucht u. Verkauf	
H. Platthaus, Hof	1502	28	28					4	39	20	2	30		
H. Stull, Hof	2372	36	36					11	45	24	4	10		
H. Südwohlhuse, Hof	1225	26	26					5	22	12	2	6		
H. Tengshausen, Hof	?	* 29	15	14				5	45	16	10	12	⇒ Hohenkirchen 43 * Z.: 5 ha	
<b>B. Grimmenser Rott:</b>														
H. Grimmens, Hof	2027	41	41					8	50	20	2	20		
do. Hof mit Anteil in Minsen	1209	* 27,5	27,5					6	40	20	2	27	* Z.: 8,5 ha	
do. Hof u. Anteil in Gem. Minzen	2072	45	23	22				8	41	18	2	5		
H. Groß-Rhaude, Hof	3025	59	59					28	78	49		3	⇒ Hohenkirchen 16	
H. Klein-Rhaude, Hof	1456	30	30					14	43	13	6	8	⇒ Hohenkirchen 24	
H. Weinberg, Hof	1897	* 46	20	26				8	50	18		2	* Z.: 5 ha	
<b>B. Hoffinger u. Johann Meiners Rott:</b>														
H. Am Grimmenser Wege Hof	1415	27	27					3	35	21				
H. Bei Helmstede, Hof	1877	38	38					9	40	21	2	8		
O. Bübbens, Hof mit Grünhaus, Hof	3583	* 70	24	67		1		11	75	29	3	19	* V.: 31 ha	
do. Hof	1149	22	24						7	5	5	4		
O. Gottels, Hof	1243	24	24						10	7	2	8		
do. Hof	1065	21	21					8	34	20	2	4		
do. Hof	1416	29	29					15	26	17		30	⇒ Hohenkirchen 24	
do. Hof	1214	25	25					2	28	12	2	4		
H. Hammerich, Hof	1190	24	11	13				6	42	22	4	12	* Z.: 2 ha	
H. Helmstede, Hof	2275	* 44	44					6	42	22	4	12		
D. Hohenkirchen, Hof	1307	29	29					6	42	17	6	9		
do. Hof	1249	23	23											
do. Hof	839	16	2	14					10	6	2			
do. Hof	2123	44	44											
do. Hof	1622	34	34											
H. Jelliestede, Hof	1847	* 35	35					6	42	14		4	* Z.: 4 ha	
H. Nordwohlhuse, Hof	1674	39	39					6	37	12	3	12		
H. Rote Haus, Hof	840	17,5	6,5	11				2	16	10		40		
H. Thedafeld, Hof	1121	22,5	10	12		0,5		4	25	12	3	9		
<b>B. Medernser Rott:</b>														
H. Alt-Karlseck, Hof	3505	56	56					8	50	20	6	20		
H. Groß-Eilshausen, Hof m. Ant. in Elisa- bethgroden	4366	65	65					13	68	20	6	10		
?	?	8	8											

Name des Besitzers	Name des I. Pächters II. Verwalters	Post-, Telegraphen- und Eisenbahnstation mit Angabe der km Entfernung		Kirchspiele a) evangel. b) kathol.	I. Standesamts- bezirk II. Gendarmerie- station	Sitz des Amts- gerichts
		km	Entfernung			
Hinr. Janßen, Schlossermstr. in Jever	I. Albert Gerdes	4,0	Hohenkirch. P.T.			
Fooke Schwitters Hinrichs	I. Berthold Hin- richs	2,0 5,0	Garms E. Carolinensiel			
Wwe. Ada Megge Fr. Jürgens u. Miterben	I. Hilrich Syuts	4,0 6,0	Garms P. T. Hohenkirchen E.			
Friedr. Harms	I. Hinrich Harms	5,0 5,0	Carolinensiel PT. Garms E.			
Frerich Mammen Fr. Ernst Müller Fr. Heinr. Bremer	I. Hajo Bremer	5,0 3,5	Carolinensiel PT. Garms E.			
Hayo Bremer	I. Wwe. Gretchen Bremer	6,0	Hohenkirchen			
Berend Janßen Peters	II. Focke Harms I. Friedrich Peters			P. T. E.		
Herm. Gerh. Heyen	I. Heinrich Sassen					
Ant. Fr. Müller Joh. Herm. Reents	I. Lukas Janßen	5,0	do. P. T. E.			
Gerh. Janssen Gerdes Hajo Eimen Janßen Ed. Johs. Graalfs Theodor Mammen				4,0 6,0	do. P. T. E. do. P. T. E.	
Ant. Fr. Hinrichs Früsm. Hinr. Ortgies	I. Fritz von Cölln	5,0	do. P. T. E.			
Weert Joh. Siuts in Jever	I. Marten Hinrichs					
Bernh. Müller Anton von Thünen Ernst Georg Leiner	I. Clemens Müller I. Anton Haschen I. Johann Hüls für 4 ha	3,0 4,0 5,0	do. P. T. E. do. P. T. E. do. P. T. E.	a. Hohenkirchen	I. Hohenkirchen II. do.	Jever
Joh. Fr. Heeren	I. Fritz Heeren	4,0	do. P. T. E.			
Heinr. Rinh. Heeren Georg Mennen	I. f. 3 ha Gerd Toben	2,0 1,0	do. P. T. E. do. P. T. E.			
Joh. Ullr. Janßen Conr. Popken's Kinder	I. Karl Bunting I. Bernh. Heeren	2,0	do. P. T. E.			
Ant. von Thünen						
Gerh. Emil Ahrens	I. Ed. Martens	3,0	do. P. T. E.			
Wilh. von Cölln Emil Ulrich Janßen		2,0	do. P. T. E.			
Oberförster Jul. Diedr. Jür- gens in Coppenbrügge, Kreis Hamel	I. Einz. verpacht.	—	do. P. T. E.			
Eil. Gerh. Lohe's Erben	I. Wilh. Lohe					
Pastorei I Pastorei II	I. Hayo Weers I. Einz. verpacht.					
Hajo Ahmels Erben	I. Heinr. Ahmels	1,5	do. P. T. E.			
Reinh. Haschen	I. Heinr. Haschen	4,0	do. P. T. E.			
Onke Eibo Jürgens		2,5	do. P. T. E.			
Gottfr. Becker's Erben		4,0	do. P. T. E.			
Gerr. Fritz Bolken	I. Johann Willms	4,0 1,5	do. P. T. Garms E.			
Eilt Siebels Janßen's Erben	I. Reinh. Janßen	1,0	Garms P. T. E.	a. Hohenkirchen	I. Wiarden II. Hohenkirchen	do.

Name der Gemeinde Bauerschaft = B., Dorf = D., Ortschaft = O., Häusergruppe — Wohnplatz = H.	Grund- steuer- Rein- ertrag A.	Größe in Hektaren (abgerundet)						Viehstand					Angaben aller industriellen An- lagen und Fern- sprech-Anschlüsse
		Summa	Acker inkl. Gärten	Wiesen und Weiden	Holzungen	Unland Kleingew., Wasser usw.	Wasser	Pferde	Rindvieh über- haupt	davon Kühe	Schafe	Schweine	
<b>Hohenkirchen, Gemeinde:</b>													
H. Hüdelsberg, Hof ....	810	16	16	—	—	*	—	—	—	—	—	—	*Viehstand siehe bei Potthuse
H. Klein-Eilshausen, Hof	1192	* 28	28	—	—	—	6	44	17	2	17	* Z.: 8 ha	
H. Krullwarfen, Hof ...	3134	65	15	50	—	—	5	69	25	—	56		
O. Mederns, Hof .....	2809	55	55	—	—	—	9	58	22	4	4		
do. Hof .....	1843	35	35	—	—	—	8	41	18	2	3		
H. Neu-Karlseck, Hof ..	3320	* 51	50	—	—	1	10	60	27	3	16	* Z.: 6,5 ha	
H. Potthuse, Hof .....	2887	68	68	—	—	—	12	67	27	—	16		
H. Sophienhof, Hof .....	1264	26	15	11	—	—	5	27	9	4	4		
<b>B. Süder-Rott:</b>													
H. Auhuse, Hof .....	2035	* 41	41	—	—	—	6	70	30	—	19	⇒ Hohenkirchen 39 * Z.: 4 ha	
do. Hof .....	1564	* 30	15	15	—	—	6	44	20	2	12	* Z.: 7 ha	
H. Ehmelbült, Hof .....	817	16	16	—	—	—	8	34	20	2	4		
H. Gronhuse, Hof .....	1807	35	34	—	1	—	3	50	22	4	8		
H. Süderhausen, Hof ..	1845	37	37	—	—	—	2	34	18	—	20		
do. Hof .....	2058	* 40	20	20	—	1	8	53	22	10	25	* Z.: 4 1/2 ha	
H. Wayens, Hof .....	3003	58	27	30	—	1	5	70	29	—	37		
do. Hof mit Anteil in Gem. Oldorf	2863	57	57	—	—	—	5	52	29	—	34		
<b>B. Werder-Rott:</b>													
H. Bei der Sietwendung, Hof	1718	33	19	14	—	—	5	42	17	5	6		
H. Coldewei, Hof .....	1217	27	10	16	—	1	3	20	13	—	2		
H. Groß-Werdum, Hof .	1690	34	34	—	—	—	3	37	19	4	29	Bet. f. a. f. d. Molkerei Tettens	
do. Hof .....	1610	37	37	—	—	—	1	25	16	1	20		
H. Kaperei, Hof .....	1293	26	26	—	—	—	5	33	17	—	3		
H. Klein-Werdum, Hof .	937	* 22	8	14	—	—	4	35	14	10	6	* Z.: 2,5 ha	
H. Landeswarfen, Hof ..	2083	* 41	15	26	—	—	6	42	19	8	7	* Z.: 6 ha	
do. Hof .....	1774	35	35	—	—	—	5	53	23	9	5		
do. Hof .....	2397	46	46	—	—	—	—	—	—	—	—		
H. Ulsterhausen, Hof ..	1591	32	32	—	—	—	3	24	14	2	8		
<b>Jever, Stadtgemeinde:</b>													
<b>B. Jever, engerer Stadtbez.:</b>													
H. Grashaus, Hof .....	3421	87	87	—	—	—	35	64	20	2	8	⇒ Jever 14 Pferdezucht, Zucht- viehgeschäft	
<b>B. Jever, äußerer Stadtbez.:</b>													
H. Am Ottenburger Wege, Hof	778	15	15	—	—	—	4	32	16	8	7		
H. Annenburg, Hof ....	1811	43	30 12	—	1	—	2	56	22	10	6		
H. Berg, Hof .....	806	33	9	24	—	—	6	40	12	4	10		
Hillernser Hamm, Ländereien	4013	94	94	—	—	—	—	—	—	—	—		
H. Jürgens Dreesche, Hof	1675	46	45	1	—	—	—	—	—	—	—		
Kleiburg, Ländereien	812	24	24	—	—	—	—	—	—	—	—		
H. Kleiburg, Hof .....	1430	33	33	—	—	—	4	24	9	1	3		
H. Lükens, Hof .....	752	20	20	—	—	—	—	—	—	—	—		
H. Middelswarfen, Hof .	2250	46	46	—	—	—	6	45	15	2	4		
O. Moorwarfen, Hof ...	1242	106	55	48	—	3	12	70	28	3	6		



Name des Besitzers	Name des I. Pächters II. Verwalters	Post-, Telegraphen- und Eisenbahnstation mit Angabe der km Entfernung		Kirchspiele a) evangel. b) kathol.	I. Standesamts- bezirk II. Gendarmerie- station	Sitz des Amts- gerichts
		km	Entfernung			
Frau Ed. Daun	I. Hillrich Otten	3,5	Hohenkirchen P. T. E.	a. Hohenkirchen	I. Hohenkirchen	Jever
Heinr. Johs. Folkers		3,5	Hohenkirch. P.T. Garms E.		II. do.	
Hinr. Gerhard Minssen		3,0	do. P. T. E.	a. Hohenkirchen	I. Hohenkirchen II. Wiarden	do.
Ulrich Polken	I. Friedrich Köster	4,0	do. P. T. E.	a. Hohenkirchen	I. Hohenkirchen II. do.	do.
Frau Edeline Janßen geb. Ihnken						
Franz Ad. Ludwig Dirks		1,5	Hohenkirchen P. T. E.			
Frau Ed. Daun	I. Hillrich Otten	4,0	Hohenkirchen P. T. E.			
Ulrich Bohlken	I. Theod. Bohlken	4,5	do. P. T. E.	a. Hohenkirchen	I. Hohenkirchen II. Wiarden	do.
Joh. Ulr. Janßen	I. Ino Ihben	4,0	do. P. T. E.	a. Hohenkirchen	I. Hohenkirchen	do.
Wilh. Joh. Wilken				a. Hohenkirchen	I. Hohenkirchen II. Wiarden	do.
Conr. Popken's Kinder Tiarks Hayung's Erben	I. Bernh. Heeren	3,5	do. P. T. E.	a. Hohenkirchen	I. Hohenkirchen II. do.	do.
Gerh. Menssen Becker	I. Bernh. Behrens	3,0	do. P. T. E.			
	I. Diedr. Reents					
Frau Elise Fr. Popken Georg Janßen	I. Joh. Mammen	2,0	Wiarden P. T. Hohenkirchen E.	a. Hohenkirchen	I. Hohenkirchen II. do.	do.
Carl Heinr. Müller	I. Adolf Gerken					
Joh. Heinrich Ahlrichs		1,5	Hohenkirchen P. T. E.			
Hero Fook. Heeren's Erben	I. Julius Heeren	2,5	do. P. T. E.			
Wwe. Gerh. D. Jürgens Mit- erben	I. Johann Jürgens u. Miterben	0,5	do. P. T. E.	a. Hohenkirchen	I. Hohenkirchen II. Wiarden	do.
Hajo Ant. Wilh. Jürgens	I. Mehno Mehnen					
Glas Sieberns Becker		1,0	do. P. T. E.			
Georg Wilh. Gerdes		0,2	do. P. T. E.			
Conrad Gerh. Popken						
Graf Popken, Rentier in Oldenburg	I. Bernhard Cor- nelius	0,3	do. P. T. E.	a. Hohenkirchen	I. Hohenkirchen II. do.	do.
Graf Popken						
Ernst Julius Pannebacker	I. Friedrich Heyne	1,0	do. P. T. E.			
Jak. Cl. Daun	I. Ernst Daun	0,5	Jever P. T. E.			
Gerhard Willms		2,5	Jever P. T. E.			
Frau Dr. Peters, Jever und Frau Dr. Forster, Char- lottenburg	I. 31 ha Ortgies Harms	2,5	Jever P. T. E.	a. Jever b. do.	I. Jever II. do.	do.
Janßen Idjer	I. 12 ha einz. verp.	0,3	Vereinigung E.			
Stadt Jever u. Teilhaber	I. Einz. verpacht.	2,0	Jever P. T. E.			
		1,0	do. P. T. E.			
Gg. Ant. Lud. Jürgen's Erb. Krongut	I. Einz. verpacht.	1,0	do. P. T. E.			
Gerd Nannen Rieniets	I. Einz. verpacht.	3,2	do. P. T. E.	a. Cleverns	I. Jever II. do.	do.
Franz Ad. Ludw. Dirks	I. Einz. verpacht.					
Jak. Cl. Daun	I. H. Bruhnken	3,4	Vereinigung E.			
Carl Hermann Brader	I. Paul u. Wil- helm Brader			a. Jever b. do.	I. Jever II. do.	do.

Name der Gemeinde Bauerschaft = B., Dorf = D., Ortschaft = O., Häusergruppe — Wohnplatz = H.	Grund- steuer- Rein- ertrag A	Größe in Hektaren (abgerundet)						Viehstand					Angaben aller industriellen An- lagen und Fern- sprech-Anschlüsse	
		Summa	Acker inkl. Gärten	Wiesen und Weiden	Holzungen	Unland Kesseln, Weg unv.	Wasser	Pferde	Rindvieh			Schafe		Schweine
									über- haupt	davon Kühe				
<b>Middoge, Gemeinde:</b>														
<b>B. Friedrich-Augusten- u. Neu-Augustengroden:</b>														
O. Friedrich-Augusten- groden, Hof	1705	25	25	—	—	—	—	6	31	12	—	5		
do. Hof .....	4288	* 62	62	—	—	—	—	10	70	32	—	12	* Z.: 4 ha	
do. Hof .....	1657	26	26	—	—	—	—	6	32	10	2	6		
do. Hof .....	2056	* 30	30	—	—	—	—	6	35	23	—	3	* Z.: 4 ha	
do. Hof .....	1581	37	37	—	—	—	—	5	40	16	—	4		
do. Hof .....	1577	26	23	3	—	—	—	6	27	8	1	7		
do. Hof .....	3799	* 55	55	—	—	—	—	10	54	27	2	18	* Z.: 5 ha	
do. Hof .....	2955	* 44	44	—	—	—	—	10	105	40	2	14	≡ Carolinensiel 20 * Z.: 17 ha	
do. Hof .....	1883	27	27	—	—	—	—	—	—	—	—	—		
<b>H. Neu-Augustengroden Hof</b>	3639	54	53	—	—	—	1	12	52	16	12	9		
do. Hof .....	2396	* 35	34	—	—	—	1	7	64	23	2	9	* Z.: 20 ha	
do. Hof .....	1340	20	20	—	—	—	—	—	—	—	—	—		
do. Hof .....	2466	* 34	34	—	—	—	—	8	56	18	4	7	* Z.: 16 ha	
<b>B. Garmser u. Sophien- grodenistrikt:</b>														
<b>H. Garms:</b>														
Garmser Kleinengroden, Pachthof Nr. 5	2808	51	51	—	—	—	—	8	51	18	—	6		
Mittelgarms, Pachthof Nr. 8	2356	44	44	—	—	—	—	9	38	11	2	7		
<b>Westergarms, Pachthof Nr. 4</b>	3360	* 55	55	—	—	—	—	16	74	22	1	12	* Z.: 8 ha	
<b>H. Groß-Münchhausen, Hof</b>	—	13	13	—	—	—	—	8	47	22	2	13		
do. Vorwerk .....	2761	44	44	—	—	—	—	8	45	16	—	30	* Z.: 8 ha	
<b>H. Sophiengroden, Hof</b>	2517	* 39	39	—	—	—	—	11	36	14	—	7		
do. Hof .....	3900	59	59	—	—	—	—	11	50	25	—	33		
do. Hof .....	3890	57	57	—	—	—	—	4	70	24	2	27	≡ Hohenkirchen 25 f. Pächter	
<b>B. D. Middoge, Hof</b>	2058	48	18	30	—	—	—	4	70	24	2	27	* Diese 5 ha liegen in Gem. Eggelingen (Hann.)	
do. Hof .....	1190	19	19	—	—	—	—	3	22	10	—	15		
do. Hof .....	1428	* 5	5	—	—	—	—	—	—	—	—	—		
do. Hof .....	1428	25	25	—	—	—	—	3	44	16	—	91		
do. Hof .....	1568	25	25	—	—	—	—	3	44	16	—	91		
do. Hof .....	1175	20	20	—	—	—	—	2	47	18	—	87		
<b>H. Christianshof, Hof</b>	2565	45	22	23	—	—	—	6	60	22	—	16		
<b>H. Haus Middoge, Hof</b>	1892	45	44	—	—	—	1	6	51	30	2	12		
<b>H. Klein-Münchhausen Hof</b>	1224	20	20	—	—	—	—	5	28	16	1	4	* Z.: 3 ha	
<b>H. Schönhörne, Hof</b>	1695	* 33	33	—	—	—	—	6	40	16	2	40	Bet. a. Gen.-Molk.	
do. Hof .....	986	* 22	22	—	—	—	—	5	50	22	5	100	* Z.: 15 ha	
do. Hof .....	1424	27	27	—	—	—	—	4	30	14	—	9		
<b>Minsen, Gemeinde:</b>														
<b>B. Osterende:</b>														
<b>H. Dattershausen, Hof</b>	2772	46	30	16	—	—	—	8	50	30	2	2		
<b>H. Horum, Hof</b>	2616	* 42	42	—	—	—	—	5	37	18	3	4	* V.: 1,8 ha	

Name des Besitzers	Name des I. Pächters II. Verwalters	Post-, Telegraphen- und Eisenbahnstation mit Angabe der Entfernung		Kirchspiele a) evangel. b) kathol.	I. Standesamts- bezirk II. Gendarmerie- station	Sitz des Amts- gerichts
		km				
Friedr. Behrens	I. Herm. Joh. Behrens	3,0	Carolinensiel	} a. Middoge	I. Middoge II. Hohenkirchen	Jever
Friedr. Behrens Wilh. Gerh. Dirks	I. Reinh. Becker	2,5	Garms P. T. E.			
} Hinr. Herm. Gerdes	I. Bernh. Heeren	1,0	Carolinensiel	} a. Hohenkirchen	I. Hohenkirchen II. do.	do. do.
		1,5	P. T. E.			
Fr. Alverichs Hicken	I. Heinr. Fleßner	3,0	Carolinensiel	} a. Middoge	I. Middoge II. Hohenkirchen	do.
Georg Janssen		1,5	P. T. E.			
Georg Janßen	I. Edo Eiben	1,5	Carolinensiel PT.	} a. Middoge	I. Middoge II. Hohenkirchen	do.
Georg Janßen	Graalfs	0,5	do. E.			
Jakob Becker	I. Edo Eib. Graalfs	1,5	Carolinensiel	} a. Middoge	I. Middoge II. Hohenkirchen	do.
Friedr. Harms	I. Johann Harms	3,0	Carolinensiel PT.			
Fr. Ernst Müller		I. Hayo Bremer	2,0	do. E.	} a. Middoge	I. Middoge II. Hohenkirchen
	3,5		Carolinensiel PT.			
Remmer Mammen Remmers	I. U. Gerhard Peeken Wwe.	2,0	do. P. T. E.	} a. Middoge	I. Middoge II. Hohenkirchen	do.
} Staatsgut		2,2	do. P. T. E.			
	C. O. Becker in Jever	I. Georg Becker	4,1	Tettens P. T.	} a. Middoge	I. Middoge II. Jever
Krongut	I. Fremy Becker	4,0	Garms E.			
Heinr. Jak. Becker		I. Udo Hinrichs	2,0	Garms P. T. E.	} a. Middoge	I. Middoge II. Jever
Heinr. Arians Hinrichs	I. Brunhard Bruhnen	3,0	Tettens P. T. E.			
Heike Janssen Peters				I. Einz. verpacht.	} a. Middoge	I. Middoge II. Jever
Otto Reink. Bruhnen	I. Johannes Christoffer Tyedmers	} a. Middoge	I. Middoge II. Hohenkirchen	do.		
J. Arend Harms Wwe. und A. Meyes Wwe. Erben	I. Reinhard Tyedmers				} a. Middoge	I. Middoge II. Hohenkirchen
Pastorei	I. Weert Becker	3,5	do. P. T. E.	} a. Middoge		
Hajo Wilh. Tyedmers	I. Adda Siebels Hinrichs	2,0	do. P. T. E.		} a. Middoge	I. Middoge II. Jever
Hajo Wilh. Tyedmers				I. Johann Gerhard Janssen		
Fr. Tiarks Christians in Jever	I. Theod. Hinrichs	1,0	Nebenkrug P.	} a. Middoge	I. Middoge II. Hohenkirchen	do.
Sjut Tiarks in Varel						
Abrah. Behrens Drantmann Wwe. Erben	I. Theod. Hinrichs	12,0	Hohenkirchen E.	} a. Minsen	I. Minsen II. Hohenkirchen	do.
Hinrich Harken						
Heinr. H. Harms	I. Theod. Hinrichs	10,	Hohenkirchen E.	} a. Minsen	I. Minsen II. Hohenkirchen	do.
Sieb. Janssen Remmers						
Herm. Hinr. Mammen	I. Theod. Hinrichs	1,0	Nebenkrug P.	} a. Minsen	I. Minsen II. Hohenkirchen	do.
Edz Mammen Edzards						

Name der Gemeinde Bauerschaft = B., Dorf = D., Ortschaft = O., Häusergruppe — Wohnplatz = H.	Grund- steuer- Rein- ertrag A	Größe in Hektaren (abgerundet)							Viehstand					Angaben aller industriellen An- lagen und Fern- sprech-Anschlüsse
		Summa	Acker inkl. Gärten	Wiesen und Wäldern	Holzungen	Unland Hofraume, Weg u. w.	Wasser	Pferde	Rindvieh		Schafe	Schweine		
									über- haupt	davon Kühe				
<b>Minsin, Gemeinde:</b>														
Horum, Hof .....	2188	* 37	17	20	—	—	—	7	62	40	7	31	* Z.: 10 ha	
do. Hof .....	2009	33	32	—	—	—	1	6	45	18	3	5		
do. Hof .....	2908	51	50	—	—	—	1	8	58	25	8	5		
do. Hof .....	3288	53	53	—	—	—	—	7	86	25	—	140		
do. Hof .....	2144	40	40	—	—	—	—	6	48	17	4	20		
<b>O. Horumersiel, Hof ...</b>	1826	29	18	11	—	—	—	5	30	14	2	6		
do. Hof mit Anteil in Gem. Wiarden	1357	22	15	* 9	—	—	1	4	23	10	—	7	* Z.: 1 ha	
<b>H. Oster-Altendeich, Hof</b>	2639	41	27	14	—	—	—	8	37	13	3	5		
do. Hof .....	1657	28	15	13	—	—	—	4	32	13	2	3		
do. Hof .....	2165	35	18	17	—	—	—	8	38	16	2	7		
<b>H. Diekhausen, Hof ...</b>	2188	36	36	—	—	—	—	6	34	18	6	6		
<b>H. Hohenhenne, Hof ...</b>	2816	45	45	—	—	—	—	7	43	22	5	7		
<b>O. Norderaltendeich, Hof</b>	1925	32	32	—	—	—	—	—	—	—	—	—		
<b>H. Nordergroden, Hof ..</b>	1606	* 27	27	—	—	—	—	5	34	15	3	5	* Z.: 6 ha	
do. Hof .....	1928	33	33	—	—	—	—	9	44	25	6	10		
<b>O. Schillig, Hof .....</b>	2149	36	36	—	—	—	—	6	33	16	2	10		
<b>O. Schilligergroden, Hof</b>	867	16	16	—	—	—	—	5	20	9	2	7		
do. Hof .....	1325	22	22	—	—	—	—	7	44	21	3	6		
<b>H. Warfen, Hof .....</b>	2157	38	38	—	—	—	—	4	34	17	—	25		
<b>B. Westerende:</b>														
<b>O. Bassens, Hof .....</b>	1402	27	27	—	—	—	—	6	21	10	2	14		
do. Hof .....	2245	42	21	20	—	—	1	7	44	17	5	15		
do. Hof .....	1307	26	13	13	—	—	—	6	35	15	5	6		
do. Hof .....	1717	32	14	17	—	—	1	8	25	10	5	5	↔ Jürgenshausen 43	
<b>D. Förrien, Hof .....</b>	2413	50	50	—	—	—	—	6	56	16	3	9		
do. Hof .....	4045	* 71	40	30	—	—	1	8	60	25	4	7	* Z.: 3,5 ha	
<b>H. Hammerich, Län- dereien</b>	898	19	19	—	—	—	—	—	—	—	—	—		
do. Hof .....	1642	37	37	—	—	—	—	4	30	12	3	3		
<b>H. Jürgenshausen, Hof</b>	2783	52	51	—	—	—	1	9	43	20	5	4		
<b>D. Minsin, Hof .....</b>	999	23	22	—	—	—	1	9	55	26	3	11		
do. Hof .....	927	16	16	—	—	—	—	—	—	—	—	—		
do. Hof .....	1648	33	33	—	—	—	—	—	—	—	1	2		
<b>H. Norderaußendeich, Deich</b>	1432	50	50	—	—	—	—	—	—	—	—	—		
<b>H. Tengshausen, Hof ..</b>	2711	* 46	28	17	—	—	1	10	53	22	8	24	↔ Hohenkirchen 43 * Z.: 10 ha	
<b>H. Bei Tengshausen, Hof</b>	1804	33	33	—	—	—	—	6	35	15	3	8		
<b>Oldorf, Gemeinde:</b>														
<b>B. Nördlicher Bezirk:</b>														
<b>O. Gammens, Hof .....</b>	1442	* 28	16	12	—	—	—	6	60	34	4	2	* Z.: 7 ha	
do. Hof .....	1245	24	24	—	—	—	—	3	24	10	—	8		
<b>H. Hillershausen, Hof .</b>	1973	* 38	19	19	—	—	—	6	42	23	2	15	* Z.: 3 ha	
<b>H. Ikenhausen, Hof ....</b>	1287	* 27	7	20	—	—	—	—	—	—	—	—	* V.: 6,5 ha	

Name des Besitzers	Name des I. Pächters II. Verwalters	Post-, Telegraphen- und Eisenbahnstation mit Angabe der km Entfernung		Kirchspiele a) evangel. b) kathol.	I. Standesamts- bezirk II. Gendarmerie- station	Sitz des Amte- gerichts
		km	Entfernung			
Herm. Gerh. Garlichs	I. Adolf Griepenk- kerl	4,5 10,0	Horumersiel P.T. Hohenkirchen E.	a. Minsen	I. Minsen II. Wiarden	Jever
Chr. Fritz Gräpel in Jever Wwe. Chr. N. Lohe u. Töchter Ant. Heintr. Mennen Frau Ed. Ohmstede	I. Meent Janßen I. Eduard Müller					
	I. Fritz Ohmstede	3,0 11,0 0,5	Horumersiel P. Hohenkirchen E. Minsen T.			
Wwe. W. Oltmanns u. Wwe. F. B. Dauen	I. Herm. Hicken	—	Horumersiel P.T. Hohenkirchen E.			
Ant. E. B. Willms	I. Berthold Willms	9,0	Hohenkirchen E.			
Hintr. Staas Hinrichs	I. Oltman Jabben	1,5 9,5	Minsen P. T. Hohenkirchen E.	a. Minsen	I. Minsen II. Hohenkirchen	do.
Gerriet Julius Hinrichs		3,0 7,5	Horumersiel P.T. Hohenkirchen E.			
Friedr. Tiaden	I. Adalbert Tiaden	3,5	Horumersiel P.T. Hohenkirchen E.			
Fr. Reinh. Theilen	I. Fritz Theilen	9,0 3,2	Horumersiel P.T. Hohenkirchen E.			
Jakob Evers		9,8 3,0	Horumersiel P.T. Hohenkirchen E.			
Heintr. Ant. Mennen Chr. Carl Georg Jacobs Andr. Luiken	I. Einz. verpacht.	10,0 5,0 9,0	Horumersiel P.T. Hohenkirchen E. Minsen P. T.	a. Minsen	I. Minsen II. Wiarden	do.
Wwe. W. Oltmanns und Wwe. F. B. Dauen	I. Wilh. Hicken	1,5 8,0 5,0	Hohenkirchen E. Minsen P. T. Hohenkirchen E.			
Heilke Ailts Müller Conrad Popken's Kinder Brunhard Joh. Bruhnen	I. Frerich Hicken I. Gerh. Gekoels	12,5 3,0 11,0	Minsen P. T. Hohenkirchen E. Horumersiel P.T. Hohenkirchen E.			
Menno E. Hajen Fr. Fritz Müller Wwe. Joh. L. Ortgies Ed. Johs. Rieken	I. Herm. Harms I. Joh. Siebels	4,0 9,5	Hohenkirchen E.			
Heiko A. Müller Ant. Rud. Heintr. Onnen	I. Joh. Reimers I. Gust. Onnen	2,0 8,0	Minsen P. T. Hohenkirchen E.			
Kirchengem. Minsen	I. Einz. verpacht.	1,0 9,0	Minsen P. T. Hohenkirchen E.	a. Minsen	I. Minsen II. Hohenkirchen	do.
G. J. Leiner		2,0 7,0	Minsen P. T. Hohenkirchen E.			
Magdal. J. M. Jürgens	I. Herm. Siuts	2,5 6,5	Minsen P. T. Hohenkirchen E.			
Heiko Ailts Müller Pastorei	I. Gerh. Haschen I. Einz. verpacht.	— 8,0	Minsen P. T. Hohenkirchen E.			
III. Deichband	I. Einz. verpacht.	10,0	Hohenkirchen E.			
Georg Ado Bette Jürgens	I. Joh. Jürgens	5,0 9,0	Hohenkirchen do. E. (P. T.)			
Gerh. J. Bolken		1,5 7,5	Minsen P. T. Hohenkirchen E.			
Heintr. Wilh. Janßen Frau Fritz Popken	I. Friedr. Popken	1,0 7,0	Minsen P. T. Hohenkirchen E.			
Joh. Chr. Leiner Heintr. Wilh. Janßen in Gammens	I. J. Miener für 6,5 ha	6,0 3,0 6,0 5,0	Tettens P. T. E. Tettens P. E. Oldorf T. Tettens P. T. E. do. P. T. E.	a. Oldorf a. Wüppels	I. Oldorf II. Hohenkirchen I. Oldorf II. Hohenkirchen	do. do.



Name der Gemeinde Bauerschaft = B., Dorf = D., Ortschaft = O., Häusergruppe — Wohnplatz = H.	Grund- steuer- Rein- ertrag /.	Größe in Hektaren (abgerundet)							Viehstand					Angaben aller industriellen An- lagen und Fern- sprech-Anschlüsse
		Summa	Acker inkl. Gärten	Wiesen und Weiden	Holungen	Unland Heckene, Wege usw.	Wasser	Pferde	Rindvieh		Schafe	Schweine		
									über- haupt	davon Kühe				
<b>Oldorf, Gemeinde:</b>														
H. Neuwarfen, Hof ....	2688	56	6	50	—	—	—	4	100	50	—	10	⇒ Hohenkirchen 37	
do. Hof .....	1317	28	28		—	—	—	4	31	13	—	23		
H. Oldewarfen, Hof ....	2707	53	53	—	—	—	—	—	—	—	—	—		
O. Oldorf, Hof .....	1425	30	30	—	—	—	—	—	—	—	—	—		
Bei Oldorf, Hof ....	854	18	18	—	—	—	—	2	28	10	8	10		
H. Rudolphstätte, Hof .	964	20	20	—	—	—	—	2	25	18	6	17		
H. Tammhausen, Hof ..	1774	* 34	34	—	—	—	—	6	90	45	—	20	⇒ Hohenkirchen 33	
do. Hof .....	1159	22	22	—	—	—	—	4	26	17	1	11	* Z.: 20ha, V.: 1,5ha	
O. Uthausen, Hof .....	1388	27	27	—	—	—	—	4	29	17	2	10		
do. Hof .....	998	19	19	—	—	—	—	2	22	15	—	12		
do. Hof .....	1013	19	0,5	18,5	—	—	—	1	25	15	—	6		
H. Wilshausen, Hof ....	1773	35	35		—	—	—	3	30	12	3	12		
<b>B. Südlicher Bezirk:</b>														
H. Busch, Hof .....	1741	34	34	—	—	—	—	3	44	24	3	12		
Norder-Sietwendung, Hof	1136	21	21	—	—	—	—	—	—	—	—	—		
H. Süder-Sietwendung, Hof	1074	22	—	—	—	—	—	3	37	17	7	22		
do. Hof .....	1186	25	25		—	—	—	3	24	14	2	46		
do. Hof .....	813	16	5	11	—	—	—	2	23	10	2	4		
H. Tatshausen, Hof ....	1162	* 23	23		—	—	—	3	35	17	9	18	* V.: 6 $\frac{1}{2}$ ha	
<b>Pakens, Gemeinde:</b>														
<b>B. Östlicher Teil:</b>														
O. Hooksiel:														
Burrei, Hof .....	2023	* 30	30		—	—	—	4	48	15	—	6	* Z.: 6 ha	
H. Gerrietshausen, Hof	3771	56	20	36	—	—	—	6	71	20	4	6		
H. Mayhausen, Vorwerk.	3323	52	45	37	—	—	—	9	100	30	3	12	⇒ Hooksiel 11	
do. Hof .....	1892	30												
H. Mayhausergroden, Hof	3400	40	23	17	—	—	—	6	42	14	7	5		
H. Ovelgönne, Hof .....	3633	54	54		—	—	—	6	70	20	3	5		
H. Pakensergroden, Hof	812	12	12		—	—	—	—	—	—	—	—		
do. Hof .....	1150	17	17		—	—	—	—	—	—	—	—		
<b>B. Westlicher Teil:</b>														
H. Bakenhausen, Hof ..	?	27	11	16	—	—	—	5	45	15	8	8		
H. Bottens, Hof .....	1744	32	32		—	—	—	4	46	13	10	5		
do. Hof .....	2094	37	37		—	—	—	4	50	17	—	31		
H. Burg, Hof .....	2168	44	44		—	—	—	4	75	24	2	1		
H. Depenhausen, Hof ..	1347	24	12	11,5	—	0,5	—	6	42	13	4	7		
H. Dieken, Hof .....	3388	* 57	57		—	—	—	6	66	25	—	20	* V.: 7 ha	
H. Großwarfen, Hof ...	2152	* 36	16	20	—	—	—	6	60	16	10	12	* Z.: 3 ha	
O. Hooksiel, Hof .....	1039	19	19		—	—	—	—	—	—	—	—		
do. Hof .....	1641	* 24	6	18	—	—	—	8	46	14	—	11	* Z.: 2 ha	

Name des Besitzers	Name des I. Pächters II. Verwalters	Post-, Telegraphen- und Eisenbahnstation mit Angabe der		Kirchspiele a) evangel. b) kathol.	I. Standesamts- bezirk II. Gendarmerie- station	Sitz des Amts- gerichts
		km	Entfernung			
Wwe. Fr. Wilh. Dudden und Kinder	I. Georg Dudden	4,0	Tettens P. T. E.	a. Oldorf	I. Oldorf II. Hohenkirchen	Jever
Joh. Gerh. Ed. Taddiken	I. Oltmann Tad- diken					
Frerich Mammen Pastorei	I. Einz. verpacht. I. Einz. verpacht.	6,0	do. P. T. E.	a. Oldorf	I. Oldorf II. Wiarden	do.
Johann Eilts	I. Wilh. Bruns für 15 ha	3,0	do. P. T. E.			
Fr. Bernh. Folkers	5 ha einz. verp. I. Heiko Becker	5,0	Tettens P. T. E.	a. Oldorf	I. Oldorf II. Hohenkirchen	do.
Claas Ommen Becker Gerd. Martens Behrends Fr. Wilh. Behrens Lübbe Gerh. Harken Herm. Janßen zu Ebkeriege in Rüstringen	I. Joh. Behrends I. Theod. Janßen					
Heinr. Wilh. Groninger	I. 17,5 ha einzeln verpachtet	3,5	Tettens P. T. E.	a. Oldorf	I. Oldorf II. Hohenkirchen	do.
Ziut Friedrich Janßen Wilh. Bernh. Benters	I. Heinr. Janßen	4,0 5,0	do. P. T. E. Hooksiel P. T. Hohenkirchen E.	a. Oldorf	I. Oldorf II. Hohenkirchen	do.
Gerriet Friedr. Gerriets		4,5	Tettens P. T. E.			
Jürg. Georg Habben Joh. Willms Janßen		— 4,5	do. P. T. E. do. P. T. E.	a. Oldorf	I. Oldorf II. Hohenkirchen	do.
Hinr. Folk. Mammen Janßen		5,0	do. P. T. E.			
Herm. Th. Hinrichs		0,5 12,8		a. Pakens	I. Pakens II. Hooksiel	do.
Onno Hermine Gerhardine Jannette Zunken	I. Anton Jacobs	1,5 12,1				
Krongut	I. Anton Müllers	2,0 11,1		a. Pakens	I. Pakens II. Hooksiel	do.
Frau Heinr. Georg Fr. Lu- binus Erben	I. Georg Evers	3,0 15,0				
Fr. Bernh. Müller u. Frau		3,0 12,6	Hooksiel P. T. Jever E.	a. Pakens	I. Pakens II. Hooksiel	do.
Chr. Hinr. Iken	I. Einz. verpacht.	3,0 15,0		a. Pakens	I. Pakens II. Hooksiel	do.
Ludwig Jaritz	I. Einz. verpacht.	3,0 15,0				
Emil Hinrichs in Rastede, Schloßstr.	I. Adolf Tomßen	2,0 10,1		a. Pakens	I. Pakens II. Hooksiel	do.
Frau Wilh. Memmen	I. Anton Memmen	3,0 9,8				
Jansen Uptet Siuts	I. Herm. Brader	3,0 9,8		a. Pakens	I. Pakens II. Hooksiel	do.
Joh. Gerh. Ehrentraut		1,0 11,5				
Bernh. Onken Willms		3,0 9,0		a. Pakens	I. Pakens II. Hooksiel	do.
Albr. Heinr. Lauts u. Frau	I. f. 4 ha A. Müller i. Mayhausen	1,5 11,9	Hooksiel P. T. Jever E.			
Joh. Bernh. Ennen	I. f. 3 ha B. Ennen i. Groß-Warfen	1,0 11,5		a. Pakens	I. Pakens II. Hooksiel	do.
Gralf Friedr. Fooken	I. Einz. pervacht.	— 12,7				
Carl Georg Irps		— 12,7				



Name der Gemeinde Bauerschaft = B., Dorf = D., Ortschaft = O., Häusergruppe — Wohnplatz = H.	Grund- steuer- Bein- ertrag /	Größe in Hektaren (abgerundet)							Viehstand					Angaben aller industriellen An- lagen und Fern- sprech-Anschlüsse
		Summa	Acker inkl. Gärten	Wiesen und Weiden	Holzungen	Unland Begräbnis- wege usw.	Wasser	Pferde	Rindvieh über- haupt	davon Kühe	Schafe	Schweine		
<b>Pakens, Gemeinde:</b>														
D. Pakens, Hof .....	1050	27	27	—	—	—	—	—	—	—	—	—	—	
H. Rüschenstede, Hof ..	1982	37	37	—	—	—	—	7	47	16	8	6		
H. Tünnen, Hof .....	1437	* 28	28	—	—	—	—	4	54	15	7	8	* Z.: 5 ha	
do. Hof .....	1102	24	24	—	—	—	—	3	45	14	5	9		
H. Warfen, Hof .....	2406	* 55	19 36	—	—	—	—	8	92	24	—	5	* Z.: 8 ha	
<b>Sande, Gemeinde:</b>														
<b>B. Sande:</b>														
H. Leyleckerhörn, Hof .	1690	* 29	29	—	—	—	—	4	42	18	4	4	* Z.: 4 ha	
do. Hof .....	1652	29	29	—	—	—	—	5	34	19	3	2		
H. Neufeld, Hof .....	2868	* 44	41	—	—	—	3	5	19	6	—	5	⇒ Neustadtgödens 3 * V.: 20 ha Ziegelei	
do. Hof .....	943	14	14	—	—	—	—	—	—	—	—	—		
D. Sande, Hof .....	2143	36	36	—	—	—	—	—	—	—	—	—		
do. Hof .....	2100	36	36	—	—	—	—	—	—	—	—	—		
<b>B. Sanderahm:</b>														
<b>OberahmVorwerk,</b> Vorwerk	3564	66	66	—	—	—	—	7	77	20	6	8	⇒ Neustadtgödens 1	
do. ....	4096	77	77	—	—	—	—	—	—	—	—	—		
H. Ostergroden, Hof ...	3663	* 57	57	—	—	—	—	8	97	22	11	6	* Z.: 11 ha	
<b>B. O. Sanderahm, Hof ....</b>	1825	32	32	—	—	—	—	—	—	—	—	—		
<b>O. Sanderahm Hof ....</b>	3222	* 56	10 45	—	—	—	1	7	130	28	—	6	⇒ Neustadtgödens * Z.: 40 ha [23] Bet. a. Gen.-Molker.	
do. Hof .....	1449	27	27	—	—	—	—	—	30	11	2	3		
(Jeversches Zollhaus)														
do. Hof .....	1076	18	18	—	—	—	—	—	—	—	—	—		
do. Hof .....	3319	52	52	—	—	—	—	8	55	21	10	7		
do. Hof .....	1777	31	5 26	—	—	—	—	8	24	10	10	6		
do. Hof .....	5309	92	91	—	—	—	1	—	—	—	—	—	⇒ Neustadtgödens 1	
<b>B. O. Salzengroden, Hof ..</b>	1840	28	28	—	—	—	—	—	—	—	—	—		
do. (Meierei) Hof ....	2492	38	37	—	—	—	1	1	30	12	2	—		
do. Hof .....	1790	27	27	—	—	—	—	—	—	—	—	—		
do. Deich .....	1065	16	—	—	—	—	—	16	—	—	—	—		
do. Hof .....	2790	44	43	—	—	—	—	—	—	—	—	—		
do. Hof .....	5002	* 75	6 67	—	—	—	2	7	49	10	9	4	Elektr. Licht- und Kraftanlage	
do. Hof .....	2941	* † 42	41	—	—	—	1	5	33	13	—	8	* Z.: 8 ha † V.: 15 ha	
do. Stückländereien .	19643	227	225	—	—	—	2	—	—	—	—	—		
do. Hof .....	3686	* 58	15 41	—	—	—	2	6	29	11	2	6	* V.: 19 ha	
do. Stückländereien .	6774	146	146	—	—	—	—	—	—	—	—	—		
do. Hof .....	2871	49	49	—	—	—	—	6	60	30	5	4		
H. Buschhausen, Hof ...	3239	54	53	—	—	—	—	—	—	—	—	—		
<b>B. Seedeich:</b>														
H. Alt-Marienhagen, Gut	3298	60	58	—	—	—	2	12	59	26	4	10		
O. Mariensiel, Fort III .	1042	12	12	—	—	—	—	—	—	—	—	—		



Name des Besitzers	Name des I. Pächters II. Verwalters	Post-, Telegraphen- und Eisenbahnstation mit Angabe der km   Entfernung		Kirchspiele a) evangel. b) kathol.	I. Standesamts- bezirk II. Gendarmerie- station	Sitz des Amts- gerichts
Pastorei	I. Einz. verpacht.	2,0				
Christ. Hinr. Iken	I. Johannes Bus- ma	11,1 2,0 10,8	Hooksiel P. T. Jever E.	a. Pakens b. Jever	I. Pakens II. Hooksiel	Jever
Georg Haschenburger		2,0				
Krien Richter Schemering	I. Menno Ha- schenburger	9,4 2,0 9,4				
Diedr. Chr. Hobbie		1,0 11,5				
Mins Theod. Cornelsen Wwe. Heinr. Georg Aug. Küster	I. J. Redelfs	2,0	Sande P. T. E.			
Abels u. Co., Sander Ziegelei in Sande	I. G. Brahms					
Reiner Gerh. Bernh. Brahms Orgies Lührs Erben	I. Einz. verpacht. I. H. Redelfs	1,0	do. P. T. E.			
Renke Gerh. Orgies Lührs	I. J. G. Lührs	—	do. P. T. E.			
Graf Botho v. Wedel-Gödens	I. J. T. Otten	3,5	Sande P. T.			
Wwe. Joh. Fr. Backhaus	I. Einz. verpacht.	4,0	do. E.			
Frau Christ. Cornel. Habben	II. R. Backhaus I. Einz. verpacht.	2,0 3,0	Sande P. T. E. Sande P. T.			
Heinr. Hajen		3,5	Sanderbusch E.			
Hartwig Harms		4,0	Sande P. T.			
Joh. Gerh. Ortg. Harms u. Herm. Habben's Erben	I. Einz. verpacht. I. Maxim. Bath	3,0	Sande P. T.			
Hiske Elise Marie Lührs u. Teite Aug. Gerh. Lührs	I. Wolf de Taube	3,5	Sanderbusch E.			
Graf Botho v. Wedel-Gödens Wwe. J. F. Backhaus	I. Einz. verpacht. I. Einz. verpacht.	2,0 1,0				
Wwe. R. Backhaus u. Carl Herm. Backhaus	I. Gerh. Scheer für 23 ha	4,0 3,0		a. Sande	I. Sande II. do.	do.
Frau Heinr. Joh. Cassen Corls	Rest einz. verp.	1,5				
III. Deichband	I. Einz. verpacht.	3,0				
Wwe. Pet. Christ. Gust. Fink	I. Joh. Fink f 21ha Einz. verp. 23 ha	2,0 4,0				
Ed. Carl Hoting sen.	* I. Einz. verp. 36 ha	— 2,0 1,0				
Karl Eduard Hoting		0,1				
Krongut		3,0	Sande P. T.			
Irp Frerichs Memmen	I. Ed. Memmen	2,0 2,0	do. E.			
Staatsgut		1,0 3,0				
Fr. Gerh. Theilen's Erben	I. Fr. Cornelßen	2,0 2,0				
Wwe. Cath. Allmers und Th. Allmers		1,0 2,0 2,0				
Krongut	I. E. R. Willms	1,0				
Deutscher Reichs-Militär- Fiskus		0,5 3,0				

Name der Gemeinde Bauerschaft = B., Dorf = D., Ortschaft = O., Häusergruppe — Wohnplatz = H.	Grund- steuer- Rein- ertrag #	Größe in Hektaren (abgerundet)							Viehstand					Angaben aller industriellen An- lagen und Fern- sprech-Anschlüsse
		Summa	Acker inkl. Gärten	Wiesen und Weiden	Holzungen	Unland Hof ausw., wege usw.	Wasser	Pferde	Rindvieh		Schafe	Schweine		
									über- haupt	davon Kühe				
<b>Sande, Gemeinde:</b>														
H. Neu-Marienhauseu, Landgut	4003	58,5	21	36	—	1,5	—	10	63	15	7	4		
O. Sanderbusch, Hof ...	867	15	15	—	—	—	—	9	26	18	2	3		
D. Sanderhof, Hof .....	1123	20	19	—	—	—	1	—	—	—	—	—	* Z.: 21,5 ha	
B. O. Seedeich, Hof .....	2464	*39,5	5	34,5	—	—	—	4	110	15	—	100	† V.: 1 ha	
O. do. Hof .....	2080	30	29	—	—	—	1	9	60	17	10	20		
do. Hof .....	1506	25	25	—	—	—	—	6	46	25	2	22		
do. Hof .....	3447	52	51	—	—	—	1	1	20	7	—	49	* Z.: 6 ha	
do. Hof .....	1254	18	18	—	—	—	—	7	50	10	4	10	Im Winter	
do. Hof .....	1968	*30	29	—	—	—	1	9	60	17	10	20	Im Sommer	
<b>Tannenschergroden,</b> Hof, mit Ant. in Landgem. Varel	1313	17	17	—	—	—	—	—	—	—	—	—		
do. Hof .....	1165	15	15	—	—	—	—	—	—	—	—	—		
H. Neufeld, Hof .....	1609	23	23	—	—	—	—	1	23	8	2	5	Mitgl. d. Molkerei- Gen. Blauhand	
<b>Sandel, Gemeinde:</b>														
O. Grappermöns, Hof ..	?	48	24	16	—	8	—	5	26	9	2	4		
O. Möns, Hof .....	452	28	8	18	—	2	—	4	25	9	3	5		
D. Sandel, Hof .....	964	32	31	1	—	—	—	6	28	10	—	2		
do. Hof .....	1257	38	8	30	—	—	—	6	30	10	2	2		
do. Hof .....	1218	39	39	—	—	—	—	7	33	10	4	3		
do. Hof .....	1808	61	60	1	—	—	—	18	75	28	—	12		
do. Hof .....	466	51	13	—	—	35	3	—	—	—	—	—		
H. Schanz, Hof .....														
<b>St. Joost, Gemeinde:</b>														
<b>B. Binnendistrikt:</b>														
H. Feineburg, Hof .....	1713	27	14	13	—	—	—	5	16	12	2	10		
H. Hodens, Hof .....	3007	56	55	—	—	—	1	5	64	17	—	4		
H. Maisidden, Hof .....	3653	62	61	—	—	—	1	9	47	18	3	38		
H. Rittershausen, Hof .	2251	*36	36	—	—	—	—	5	38	17	2	8	* Z.: 4,5 ha	
D. St. Joost, Hof .....	1294	20	20	—	—	—	—	7	33	10	—	13		
do. Hof .....	795	13	13	—	—	—	—	—	—	—	—	—		
<b>B. Grodendistrikt:</b>														
H. Crildumersiel, Hof, m. Anteil in Gem. Wü- pels-Pakens	2668	41	14	27	—	—	—	8	35	19	4	18	⇒ Hooksiel 3	
O. St. Joostergroden, Hof	1974	*30	30	—	—	—	—	5	35	17	—	19	* Z.: 3,5 ha	
do. Hof .....	2070	32	16	16	—	—	—	7	32	15	3	7		
do. Hof .....	2458	43	43	—	—	—	—	6	43	24	4	9		
do. Hof .....	1592	*25	25	—	—	—	—	5	46	16	2	20	* Z.: 3,5 ha	
do. Hof .....	1188	18	18	—	—	—	—	3	11	11	—	11		
do. Hof .....	2337	49	49	—	—	—	—	10	42	23	9	4		
do. Hof .....	2120	33	33	—	—	—	—	5	32	13	—	3		
do. Hof .....	2445	*38	10	28	—	—	—	8	36	22	6	2	* Z.: 3 ha	
do. Hof .....	2190	*34	24	10	—	—	—	8	36	12	3	8	* Z.: 4,5 ha	
<b>Schortens, Gemeinde:</b>														
<b>B. Addernhausen:</b>														
O. Oestringsfelde: Kloster Oestrings- felde, Hof	1107	90	62	—	8	19	1	—	—	—	—	—		
H. Upjever, Forstrevier .	6380	945	23	1	849	50	22	—	—	—	—	—		
do. Vorwerk .....	1901	102	36	38	1	1	6	2	13	6	3	6		

Name des Besitzers	Name des I. Pächters II. Verwalters	Post-, Telegraphen- und Eisenbahnstation mit Angabe der km Entfernung	Kirchspiele a) evangel. b) kathol.	I. Standesamts- bezirk II. Gendarmerie- station	Sitz des Amts- gerichts
Krongut	I. H. Uhlhorn	1,0 1,0	Sande P. T. Sanderbusch E.		
Stadt Wilhelmshaven Pastorei zu Sanderhof Hintr. Georg Ahting	I. R. Daun I. Einz. verpacht.				
} Sophie Henriette Alb. Brahms u. Renke Ger- hard Ortgies Lührs Rud. Diekstahl	I. E. B. Lohe	2,0 2,0	Sande P. T. Mariensiel E.	a. Sande	I. Sande II. do.
	I. B. Ulfers				
Wwe. Joh. Herm. Harms Reinh. Herm. Gerh. Lohe	I. Fritz. Lohe				
} Sophie Henriette Albert. Brahms	I. Einz. verpacht.	3,0 1,0	Sande P. T. Mariensiel E.		
	I. Einz. verpacht.				
Frau Frieder. Henr. Willms, Frau Therese Brahm, Karl Janßen, Annaliese Janßen	I. Joh. Taddiken	1,0	Sande P. T. E.		
Wwe. Joh. Hanken Gerke Reelfs		— 6,0	Jever P. T. E. Jever P. T. E.	a. Sandel	I. Sandel do.
Frau Herm. Behrend Frau Herm. Fr. Harms Joh. Folk. Reentz Nanne Gerh. Heinr. Rieniets Staatsgut (Forstverwaltung)	I. Ed. Rieniets	6,3 2,5 10,4	Jever P. T. E. Reepsholt P. T. Jever E.	a. Sandel	I. Sandel II. Jever do.
Diedr. Haschen		5,0 8,0 2,0	Hooksiel P. T. Hohenkirchen E. Wiarden P. T.		
} Franz Harm. Adolph Harms	I. J. Hallen	4,5	Hohenkirchen E.		
	I. Th. Mammen	2,0	Wiarden P. T.		
Heinr. Theod. Harms		5,5 3,0	Hohenkirchen E. Wiarden P. T.		
Heinr. Frdr. Onken Pfarre zu St. Joost	I. Einzeln verp.	6,5 3,5	Hohenkirchen E. Wiarden P. T.		
Elimar Haschen		7,0 10,0 —	Hohenkirchen E. Hooksiel P. T. Hohenkirchen E.	a. St. Joost	I. St. Joost II. Hooksiel do.
Friedr. Ernst Badberg		3,5 8,5	Hooksiel P. T. Hohenkirchen E.		
Herm. Gerh. Garlichs	I. Claas Bergmann	5,5 8,5	Hooksiel P. T. Hohenkirchen E.		
Georg Friedrich Gerken Otto Cordes Hinrichs Wwe. Christ. Nik. Lohe und Tochter	I. J. W. Behrends				
Leno Cornelius Lühring Gerh. Georg Ludw. Thaden Franz Ulfers Verwaltung des Fonds der milden Stiftungen in Ol- denburg	I. Bernh. Thaden I. Johann Griepen- kerl	5,0 8,5	Hooksiel P. T. Hohenkirchen E.		
J. C. KleiB	I. für 10Ar J. Ahrens	2,0	Heidmühle P. T. E.		
Staatsgut Krongut	I. f. 18 ha Conrad Timmermann	5,7 6,0	Jever P. T. Heidmühle E.	a. Schortens	I. Schortens II. do. do.



Name der Gemeinde Bauerschaft = B., Dorf = D., Ortschaft = O., Häusergruppe — Wohnplatz = H.	Grund- steuer- Rein- ertrag A	Größe in Hektaren (abgerundet)						Viehstand					Angaben aller industriellen An- lagen und Fern- sprech-Anschlüsse
		Summa	Acker inkl. Gärten	Wiesen und Weiden	Holzungen	Unland Kestums, Wage u. v.	Wasser	Pferde	Rindvieh		Schafe	Schweine	
									über- haupt	davon Kühe			
<b>Schortens, Gemeinde:</b>													
<b>B. Groß-Ostiem:</b>													
H. Abbikenhausen, Hof	1439	29	28	—	—	1	}	9	45	16	—	18	
m. Ant. in Schlüch- tens, Hof	773	16	16	—	—	—		1	6	4	—	—	10
m. Ant. i. Neu- Abbikenhausen	83	1,8	1,8	—	—	—	—	—	—	—	—	—	—
H. Abbikenhausen, Hof	2181	44	43	—	—	1	—	3	24	12	—	14	
do. Hof .....	1715	32	32	—	—	—	—	7	37	12	6	13	
<b>Brantsstätte, Hof ...</b>	1776	* 37	37	—	—	—	—	11	55	—	6	15	* Z.: 7 ha
<b>O. Barkel, Hof .....</b>	3282	119	74	19	23	—	3	9	70	30	—	6	
<b>B. D. Groß-Ostiem, Hof ...</b>	534	52	46	3	2	—	1	—	—	—	—	—	
D. do. Hof .....	2533	68	38	30	—	—	—	12	60	14	3	12	
do. Hof .....	1676	26	9	17	—	—	—	4	26	12	2	3	
do. Hof .....	1173	33	8	25	—	—	—	3	36	22	—	14	
do. Hof .....	1008	25	8	16	—	1	—	5	20	11	1	9	
do. Hof .....	988	* 27	14	12,5	—	0,5	—	4	29	14	—	3	* Z.: 1,5 ha
<b>B. Heidmühle:</b>													
O. Feldhausen, Hof ....	1082	* 87	34	48	2	3	—	4	30	11	—	5	* V.: 51 ha Bet. a. Gen.-Molk. Wilhelmshav. 1124
O. Klosterneuland, Hof	408	71	40	10	5	16	—	5	—	3	—	40	
<b>B. Roffhausen:</b>													
O. Middelsfähr, Hof ...	1494	25	13	12	—	—	—	4	30	12	4	6	
do. Hof .....	2184	33	10	23	—	—	—	7	54	20	8	6	
O. Roffhausen, Hof ....	1477	26	26	—	—	—	—	7	33	20	4	6	
do. Hof .....	1037	21	} 18	} 36	—	—	—	7	75	28	4	11	
do. Hof .....	1601	33			27	27	—	—	—	10	50	23	5
do. Hof .....	1667	54	27	27	—	—	—	10	50	23	5	6	
do. Hof .....	1720	* 24	24	—	—	—	—	2	5	4	2	—	* V.: 20 ha
do. Hof .....	1674	37	17	20	—	—	—	6	47	19	4	4	
do. Hof .....	2084	41	41	—	—	—	—	6	46	25	7	7	
do. Hof .....	1280	23	23	—	—	—	—	4	38	13	—	6	Neustadtgöd. 10 (durch Scharff
do. Hof .....	1093	21	21	—	—	—	—	—	—	—	—	—	
do. Hof .....	1330	25	12	13	—	—	—	3	23	12	—	13	
do. Hof .....	2179	43	20	23	—	—	—	8	40	23	2	6	
do. Hof .....	1265	* 23	12	11	—	—	—	4	33	17	4	10	* Z.: 5 ha Bet. a. Gen.-Molk. Blauhund
H. Hobbie, Hof mit Ant. in Accum	2265	49	49	—	—	—	—	8	54	28	12	11	
<b>B. Schoost:</b>													
H. Hammrich, Hof .....	1673	76	65	11	—	—	—	—	—	—	—	—	
O. Schoost, Hof .....	808	37	12	25	—	—	—	6	37	13	3	5	
do. Hof .....	761	34	33	—	1	—	—	7	46	20	—	19	Jever 421 (durch Gastwirt Heiken)
do. Hof .....	878	34	19	14	—	1	—	5	37	16	3	4	
<b>B. Schortens:</b>													
O. Klein-Ostiem, Hof ..	1087	* 31	31	—	—	—	—	6	48	27	4	8	* Z.: 4 ha
do. Hof .....	1014	* 37	8	28	—	1	—	6	46	18	4	8	* Z.: 7 ha
do. Hof .....	982	30	5	25	—	—	—	6	28	14	—	5	* Z.: 2 ha
do. Hof .....	1137	* † 38	38	—	—	—	—	2	16	6	2	2	† V.: 19 ha

Name des Besitzers	Name des I. Pächters II. Verwalters	Post-, Telegraphen- und Eisenbahnstation mit Angabe der Entfernung		Kirchspiele a) evangel. b) kathol.	I. Standesamts- bezirk II. Gendarmerie- station	Sitz des Amts- gerichts
		km				
Georg Fr. Gerdes, Ge- meinde-Vorsteher	I. Heinr. Rastede					
	I. Joh. Fr. Rieken					
Joh. Fr. Janßen	I. Herm. Janssen Hälfte in kleinen Parzellen verp.	4,0 2,5	Heidmühle P.T. Ostiem E.			
Fr. Heinr. Meenen in Rü- stringen, Ringstr. 1	I. Friedr. Wilke in Neuender- Altengroden					
Jak. Wilken	I. Heinr. Wilken	4,0 3,0	Heidmühle P. T. Ostiem E.			
Ludw. Plagge	I. f. 67 ha Friedr. Eilers	3,0 1,5	Heidmühle P.T. Ostiem E.	a. Schortens	I. Schortens II. do.	Jever
	I. f. 30 ha Hin- richs Harm					
K. Fr. Ed. Ahrens	I. Rest einz. verp. I. Die Hälfte ist in klein. Parz. verp.					
Jak. Grahlmann Erben Joh. Eilers Otten Sanitätsrat Dr. Schmeden u. Joh. Eilers in Oldenburg, Gottorpstr. 9 Frau Joh. Eilers Schröder Helmer Wilken's Erben	I. Gerhard Grahl- mann I. Hartwig Harms	2,0 0,5	Heidmühle P.T. Ostiem E.			
Karl Friedr. Ed. Ahrens	I. 51 ha einzeln verpachtet	2,0	Heidmühle P. T. E.			
Hayo Begemann	II. Carl Backhaus					
Wwe. Joh. Hinr. Haschen- burger	I. Bernh. Höfers	4,5 1,0	Sande P. T. Mariensiel E.			
Wwe. Ant. Fr. Schmidt	I. Herm. Weerda	5,0 1,0	Sande P. T. Mariensiel E.			
Bernhard Frerichs		4,5	Sande P. T. E.			
Theile Hinr. Gerdes Erben	I. Gerhard Gerdes	4,5	Sande P. T. E.			
Abram Goeman	I. Gerhard Gerdes	3,0	Sanderbusch E.			
Berend Irps		4,5	Sande P. T. E.			
Berend Irps		2,0	Sanderbusch E.			
Edo Heinr. Irps	I. Ed. Hinrichs			a. Schortens	I. Schortens II. Sande	do.
Reinh. Klenge	I. G. Evers					
Bernhard Levy	I. Einz. verpacht.	4,5	Sande P. T. E.			
Alb. Martens Erben						
Wwe. Harm Borchart Mem- men	I. Herm. Diedr. Memmen					
D. G. Pielstick		4,5 3,0	Sande P. T. E. Sanderbusch E.			
Wwe. Alb. Ant. Hintzen	I. Wilh. Hintzen	7,0	Sande P. T. E.			
Herm. Brader Hinrich Frerichs Redlef Jürgens Heiken Bernhard Bentert Jacobs	I. In kleinen Par- zellen verpacht.	4,0	Heidmühle P. T. E.	a. Schortens	I. Schortens II. do.	do.
Popke Folkers Ernst Ant. Lauts Claas Ad. Oltmanns		2,2 1,0	Heidmühle P.T. Ostiem E.			
Lübbe Gerh. Ortgies						



Name der Gemeinde Bauerschaft = B., Dorf = D., Ortschaft = O., Häusergruppe — Wohnplatz = H.	Grund- steuer- Rein- ertrag .	Größe in Hektaren (abgerundet)						Viehstand					Angaben aller industriellen An- lagen und Fern- sprech-Anschlüsse
		Summa	Acker inkl. Gärten	Wiesen und Weiden	Holzungen	Unland hofsau, wege u. v.	Wasser	Pferde	Rindvieh		Schafe	Schweine	
									über- haupt	davon Kühe			
<b>Schortens, Gemeinde:</b>													
D. Schortens, Hof .....	1402	54	54		—	—	—	7	39	16	—	4	
do. Hof .....	570	31	13	18	—	—	—	5	20	11	2	18	
do. Hof .....	802	37	37		—	—	—	4	48	14	—	8	
do. Hof .....	1689	56	56		—	—	—	—	—	—	—	—	
do. Hof .....	1825	55	25	28	—	2	—	—	—	—	—	—	
do. Hof .....	890	21	21		—	—	—	—	—	—	—	—	
<b>Sengwarden, Gemeinde:</b>													
<b>B. Anzetel:</b>													
H. Anzetel, Hof .....	1258	* 37	† 12	25	—	—	—	5	38	13	5	21	* Z.: 2,5 ha † V.: 1,5 ha Dampfdreschmsch.
do. Hof .....	994	37,2	37,2		—	—	—	3	32	12	—	3	
do. Hof .....	1515	48	38	10	—	—	—	7	60	20	6	15	
do. Hof .....	1527	45	15	30	—	—	—	5	38	18	9	11	
H. Grashaus, Hof .....	1281	33	12	21	—	—	—	7	37	16	2	6	
H. Inhausen, Hof .....	1212	* 34	34		—	—	—	5	35	15	9	10	* Z.: 5 ha
<b>B. Bohnenburg:</b>													
O. Bohnenburg, Hof ...	1170	* 21	21		—	—	—	2	32	15	2	7	* Z.: 5 ha
O. Bohnenburg, Deich .	1098	27	27		—	—	—	—	—	—	—	—	
O. Bohnenburg, Hof ...	1684	39	16	23	—	—	—	3	40	16	—	20	
do. Hof .....	861	16	16		—	—	—	2	17	8	—	18	
O. do. Andelgroden ....	4152	195	195		—	—	—	—	—	—	—	—	
do. Hof .....	1048	* 23	23		—	—	—	3	24	11	1	4	* V.: 2 ha
O. Bohnenburger Reihe, Hof	967	* 16	16		—	—	—	3	29	11	—	12	* Z.: 3,5 ha
do. Hof .....	1240	19	16	3	—	—	—	2	25	15	—	11	
do. Hof .....	1346	21	21		—	—	—	—	—	—	—	—	
do. Hof .....	1814	34	34		—	—	—	6	48	22	6	19	
H. Groß-Buschhausen, Hof	1898	39	39		—	—	—	4	52	18	6	3	
do. Hof .....	1635	32	32		—	—	—	2	51	15	—	2	
<b>O. Hooksiel:</b>													
H. Beim Hook, Hof ....	1544	* 25	25		—	—	—	3	28	12	3	—	* Z.: 2,5 ha
H. Klein-Buschhausen, Hof	895	23	23		—	—	—	3	31	13	—	5	
H. Utwarfe, Hof .....	1069	27	27		—	—	—	4	34	14	4	14	
do. Hof .....	1258	28	28		—	—	—	2	30	17	2	7	
do. Hof .....	1489	38	12	26	—	—	—	3	29	14	7	3	
<b>B. Breddewarden:</b>													
O. Altendeich, Hof ....	1880	35	35		—	—	—	6	42	16	2	7	
do. Hof .....	996	18	8	10	—	—	—	3	26	8	2	5	
do. Hof .....	1656	29	29		—	—	—	5	40	15	4	8	
do. Hof .....	1053	24	3	21	—	—	—	8	48	19	3	—	
O. Breddewarden, Hof .	974	29	29		—	—	—	5	40	13	—	7	
do. Hof .....	1074	33	7	26	—	—	—	4	9	3	—	5	
H. Samaria, Hof .....	?	* 25	11	14	—	—	—	3	31	11	2	5	* Z.: 3 ha
Tidofeld, Domäne ...	3196	71	71		—	—	—	7	60	23	—	8	

Name des Besitzers	Name des I. Pächters II. Verwalters	Post-, Telegraphen- und Eisenbahnstation mit Angabe der Entfernung		Kirchspiele a) evangel. b) kathol.	I. Standesamts- bezirk II. Gendarmerie- station	Sitz des Amts- gerichts
		km				
Herm. Eilks Lübbo Eimen		1,8	Heidmühle P. T. E.	a. Schortens	I. Schortens II. do.	Jever
Berend Folkers Pastorei Joh. Eilers Schröder	I. In kl. Parz. verp. I. Hermann Dirks	1,0	do. P. T. E.			
Graf Georg Erh. v. Wedel in Gödens	I. In mehreren Parzell. verp.	1,8	do. P. T. E.			
Joh. Folkerts Hellmerichs	I. Wilh. Forken in Feldhausen für 1,5 ha	1,5 11,0 2,0 11,0	Sengwarden P.T. Wilhelmshav. E. Sengwarden P.T. Wilhelmshaven E.	a. Sengwarden	I. Sengwarden II. Hooksiel	do.
Joh. Hinr. Hicken Fr. Wilh. Janßen Joh. Th. Thomßen Theodor Hayen		3,0 9,0	Sengwarden P.T. Wilhelmshav. E.			
Fürst Edzard Dodo Karl Tido Alb. zu Inn-u. Knyphausen	I. Hinr. Tadken	2,0 13,0	Sengwarden P.T. Heidmühle E.	a. Sengwarden	I. Sengwarden II. Fedderwar- den	do.
Frau Hillert Friesm. Cor- nelßen III. Deichband	I. Ed. Janßen	2,0 16,0 3,0 14,9	Hooksiel P. T. Jever E. Sengwarden P.T. Jever E.			
Hayo Garlichs Eilers Erben	I. Otto Becker	2,0 14,0 3,0 14,9 4,2 14,9	Hooksiel P. T. Jever E. Sengwarden P.T. Jever E. Sengwarden P.T. Jever E.	a. Sengwarden	I. Sengwarden II. Hooksiel	do.
Annchen Christine Janßen Staatsgut		3,0 14,9 4,2 14,9	Hooksiel P. T. Jever E. Sengwarden P.T. Jever E.			
Onke Helmerichs Wolken		3,0 14,9	Hooksiel P. T. Jever E.	a. Sengwarden	I. Sengwarden II. Hooksiel	do.
Gerd. Hinr. Gerdes	I. Bernh. Remmer	2,0 13,5	Hooksiel P. T. Jever E.			
Heinr. Th. Harms		1,0 4,0 13,5	Hooksiel P. Sengwarden P.T. Jever E.	a. Sengwarden	I. Sengwarden II. Hooksiel	do.
Jakob Harms		4,0 13,8	Sengwarden P.T. Jever E.			
Frau Herm. Janßen Hove- mann	I. Hovemann	1,0 4,0 13,8	Hooksiel P. Sengwarden P.T. Jever E.	a. Sengwarden	I. Sengwarden II. Hooksiel	do.
Fritz Gerken Hugo Fr. Gerken		4,0 13,8	Sengwarden P.T. Jever E.			
Ant. Aug. Cornelsen Erben	I. Folkers	4,5 4,5	Sengwarden P.T. Jever E.	a. Sengwarden	I. Sengwarden II. Fedderwar- den	do.
Frau Pet. Corn. Hillerns		3,2 14,2	Sengwarden P.T. Jever E.			
Hugo Johs. Brören jun.	II. Joh. Brören sn.	3,0 14,0	Hooksiel P. T. Jever E.	a. Sengwarden	I. Sengwarden II. Hooksiel	do.
Ad. Heinr. Peters		3,0 15,4	Hooksiel P. T. Jever E.			
Aug. Corn. Tiarks		3,0 14,0	Sengwarden P.T. Jever E.	a. Sengwarden	I. Sengwarden II. Fedderwar- den	do.
Herm. Otto Borchers Heinrich Eden		3,0 12,0 8,0	Sengwarden P.T. Wilhelmshav. E. Mariensiel E.			
Joh. Herm. Hanenkamp Joh. Nikol. Stadlander		2,0 10,0	Sengwarden P.T. Wilhelmshav. E.	a. Sengwarden	I. Sengwarden II. Hooksiel	do.
Joh. Reinh. Ihnken Alb. Chr. Jürgens	I. Ein großer Teil einz. verpachtet	2,0 10,0	Sengwarden P.T. Wilhelmshav. E.			
Gerh. Gerdes Staatsgut	I. Peter Gerdes	2,2 9,5	Sengwarden P.T. Wilhelmshav. E.	a. Sengwarden	I. Sengwarden II. Hooksiel	do.

Name der Gemeinde Bauerschaft = B., Dorf = D., Ortschaft = O., Häusergruppe - Wohnplatz = H.	Grund- steuer- Rein- ertrag .	Größe in Hektaren (abgerundet)							Viehstand					Angaben aller industriellen An- lagen und Fern- sprech-Anschlüsse
		Summ	Acker inkl. Gärten	Wiesen und Weiden	Holzungen	Unland Hofräume, Wege usw.	Wasser	Pferde	Rindvieh		Schafe	Schweine		
									über- haupt	davon Kühe				
<b>Sengwarden, Gemeinde:</b>														
<b>B. Inhausersiel:</b>														
H. Idschenhausen, Hof .	1449	32	12	20	—	—	—	6	18	15	6	6		
do. Hof .....	1165	25	25		—	—	—	4	30	14	—	8		
H. Ollacker, Hof .....	926	* 25	25	—	—	—	—	6	36	12	3	6	* Z.: 8 ha	
H. Memershausen, Hof	1653	* 36,3	36,3	—	—	—	—	3	33	12	3	2	* V.: 14 ha	
do. Hof .....	1160	25	8	17	—	—	—	2	20	12	—	2		
do. Hof .....	1426	31	31	—	—	—	—	4	35	12	3	4		
H. Tammhausen, Hof ..	1681	34	34	—	—	—	—	5	48	22	2	15		
do. Hof .....	1152	25	25	—	—	—	—	2	31	14	—	9		
<b>B. Sengwarden:</b>														
H. Groß-Sandberg, Hof	844	* 22	10	12	—	—	—	3	31	14	—	25	* Z.: 7,5 ha	
H. Remmelhausen, Hof	1030	25	25		—	—	—	2	33	12	—	3		
do. Hof .....	1026	28	28	—	—	—	—	4	24	11	1	8		
do. Hof .....	1082	25	25	—	—	—	—	4	25	8	—	20		
do. Hof .....	1115	28	28	—	—	—	—	3	38	18	7	12		
D. Sengwarden, Hof ...	809	* 18	18	—	—	—	—	3	28	13	2	6	* Z.: 3 ha	
do. Hof .....	1672	44	44	—	—	—	—	1	—	—	—	—		
do. Hof .....	832	28	28	—	—	—	—	4	27	12	3	10		
do. Hof .....	1078	25	25	—	—	—	—	6	55	20	—	6	* Z.: 12 ha	
do. Hof .....	1398	* 33	33	—	—	—	—	3	44	23	—	7		
do. Hof .....	804	20	20	—	—	—	—	3	44	23	—	7		
<b>B. Utters:</b>														
H. Altona, Hof .....	1474	36	36	—	—	—	—	5	39	24	2	2		
do. Hof .....	1537	31,5	31,5	—	—	—	—	5	32	16	8	6		
H. Bauens, Hof .....	1092	26	26	—	—	—	—	3	28	15	—	4		
do. Hof .....	1043	24	24	—	—	—	—	4	26	12	—	4		
H. Putzwei, Hof .....	2158	53	52	—	—	—	1	9	63	27	2	4	Windmotor	
H. Schönengroden, Hof .	1588	* 38	13	25	—	—	—	8	60	22	6	4	* Z.: 6 ha	
O. Utters, Hof .....	1380	38	38	—	—	—	—	3	27	11	—	4		
do. Hof .....	982	* 23	23	—	—	—	—	5	28	12	2	9	* Z.: 8 ha	
do. Hof .....	1883	43	43	—	—	—	—	5	32	15	2	7		
do. Hof .....	1044	24	24	—	—	—	—	3	30	13	—	4		
do. Hof .....	1269	32	11	21	—	—	—	3	40	12	—	4		
<b>B. Wehlens:</b>														
H. Heddoburg, Hof ....	990	25	25		—	—	—	2	35	10	—	7		
O. Wehlens, Hof .....	1167	30	30	—	—	—	—	5	29	14	—	2		
do. Hof .....	1659	42	42	—	—	—	—	8	40	19	—	8		
do. Hof .....	1287	32	32	—	—	—	—	5	40	20	—	4		
do. Hof .....	1074	29	29	—	—	—	—	3	33	15	4	5		
O. Westerhausen, Hof .	2087	44	44	—	—	—	—	4	54	25	—	4		
do. Hof .....	851	21	6	15	—	—	—	2	20	12	—	5		
do. Hof .....	1972	49	16	33	—	—	—	12	70	20	4	7		



Name des Besitzers	Name des I. Pächters II. Verwalters	Post-, Telegraphen- und Eisenbahnstation mit Angabe der km Entfernung		Kirchspiele a) evangel. b) kathol.	I. Standesamts- bezirk II. Gendarmerie- station	Sitz des Amts- gerichts
		km	Entfernung			
Frau Otto B. Otten	I. Bernh. Dirks	1,0	Sengwarden P.T.	a. Sengwarden	I. Sengwarden II. Hooksiel	Jever
Joh. Alb. Tiarks		13,9	Jever E.			
		1,0	Sengwarden P.T.	a. Sengwarden	I. Sengwarden II. Fedderwar- den	do.
Ad. Friedr. Tiarks		14,0	Jever E.			
		10,0	Bant E.	a. Sengwarden	I. Sengwarden II. Fedderwar- den	do.
Carl Emil Lauts		13,0	Wilhelmshav. E.			
Gerh. Alb. Peters		1,0	Sengwarden P.T.	a. Sengwarden	I. Sengwarden II. Fedderwar- den	do.
Adolf Tiarks		13,5	Jever E.			
Frau Heinr. Ed. Gerriets	I. Heinr. Tiarks	3,0	Sengwarden P.T.	a. Sengwarden	I. Sengwarden II. Fedderwar- den	do.
Pet. Th. Tiarks und Wwe. Corn. G. Tiarks Conr. Gerh. Tiemens			12,0			
		1,0	Sengwarden P.T.	a. Sengwarden	I. Sengwarden II. Hooksiel	do.
Friedr. Wilh. Heinr. Ehren- traut		13,2	Jever E.			
Kniphäuser Pfarrwitwen- fonds	I. Wwe. Reins			a. Sengwarden	I. Sengwarden II. Hooksiel	do.
Ziut Janßen Peters		1,0	Sengwarden P.T.			
Hauptlehrer Ad. Bernh. Tiarks in Eckwarder- Altendeich	I. Heinr. Peters'	11,0	Heidmühle E.	a. Sengwarden	I. Sengwarden II. Fedderwar- den	do.
P. Hugo Hillers	I. Karl Tiarks					
Pastorei	I. Einz. verpacht.	—	Sengwarden P.T.	a. Sengwarden	I. Sengwarden II. Fedderwar- den	do.
Frau Meta Hovemann		12,5	Jever E.			
Gerh. Cornelius Ihnken Rud. Herm. Mehno Harms	I. Diedr. Hove- mann			a. Sengwarden	I. Sengwarden II. Fedderwar- den	do.
		3,0	Sengwarden P.T.			
Frau Aug. Corn. Tiarks	I. Friedr. Harken	10,0	Wilhelmshav. E.	a. Sengwarden	I. Sengwarden II. Hooksiel	do.
Irp. Eden Irps		2,5	Sengwarden P.T.			
Ihnke Heuen Ihnken		20,0	Jever E.	a. Sengwarden	I. Sengwarden II. Hooksiel	do.
Marichen Tiarks in Seng- warden	I. Aug. Tiarks	2,0	Sengwarden P.T.			
Frau Pastor Düser i. Vechta	I. Heinr. Harken	12,5	Jever E.	a. Sengwarden	I. Sengwarden II. Hooksiel	do.
Fr. Albrecht Behrens		4,0	Sengwarden P.T.			
		11,5	Wilhelmshav. E.	a. Sengwarden	I. Sengwarden II. Hooksiel	do.
Joh. Ger. v. Cölln	I. Einz. verpacht.	2,5	Sengwarden P.T.			
Joh. Friedr. Anton Hell- merichs	I. Gerh. Hell- merichs	19,4	Jever E.	a. Sengwarden	I. Sengwarden II. Hooksiel	do.
Ant. Th. Hicken	I. für 32 ha Ernst Gerdes	18,0	Jever E.			
Gust. Ad. Ihnken's Erben	Rest einz. verp. I. Hugo Emil Ihnken	2,5	Sengwarden P.T.	a. Sengwarden	I. Sengwarden II. Hooksiel	do.
Bernh. Peters Remmers		12,0	Heidmühle E.			
		2,5	Sengwarden P.T.	a. Sengwarden	I. Sengwarden II. Hooksiel	do.
Wilh. Ant. Tiarks		19,4	Jever E.			
		2,0	Sengwarden P.T.	a. Sengwarden	I. Sengwarden II. Hooksiel	do.
Ant. Th. Hicken		11,6	Jever E.			
Bernh. Th. Lauts	I. Heinr. Hicken			a. Sengwarden	I. Sengwarden II. Hooksiel	do.
Ant. Heinr. Minßen	I. Fr. Lauts	1,0	Sengwarden P.T.			
Hinr. Sieb. Peters	I. Joh. Reins	11,3	Jever E.	a. Sengwarden	I. Sengwarden II. Hooksiel	do.
Teile Albers' Erben	I. Geriet Peters	2,5	Sengwarden P.T.			
	I. Carl Harker	13,3	Jever E.	a. Sengwarden	I. Sengwarden II. Hooksiel	do.
Frau Eil. Theod. Eilers		2,6	Sengwarden P.T.			
Ernst Gerdes	I. Theod. Eilers	13,3	Jever E.	a. Sengwarden	I. Sengwarden II. Hooksiel	do.
		4,0	Sengwarden P.T.			
		13,3	Jever E.			

Name der Gemeinde Bauerschaft = B., Dorf = D., Ortschaft = O., Häusergruppe — Wohnplatz = H.	Grund- steuer- Rein- ertrag .	Größe in Hektaren (abgerundet)						Viehstand					Angaben aller industriellen An- lagen und Fern- sprech-Anschlüsse
		Summa	Acker inkl. Gärten	Wiesen und Weiden	Holzungen	Unland Borsame, Wege unv.	Wasser	Pferde	Rindvieh		Schafe	Schweine	
								über- haupt	davon Kühe				
<b>Sengwarden, Gemeinde:</b>													
O. Westerhausen, Hof ..	947	21	21	—	—	—	3	25	8	—	2		
do. Hof .....	1350	32	32	—	—	—	5	35	12	—	6		
do. Hof .....	1705	39	39	—	—	—							
do. Hof .....	1005	33	33	—	—	—	6	38	16	4	7		
do. Hof .....	818	22	22	—	—	—	3	16	8	—	2		
<b>Sillenstede, Gemeinde:</b>													
<b>B. Nord-Sillenstede:</b>													
H. AmSengwarder Wege, Hof	2289	60	15	45	—	—	9	64	32	2	6		
do. Hof .....	1081	28	28	—	—	—	4	26	13	—	3		
O. Bei Sillenstede, Hof ..	843	25	25	—	—	—	4	30	14	3	7		
H. Depenhausen, Hof ..	1297	26	26	—	—	—	4	33	17	2	4		
O. Gummelstede, Hof ...	1054	48	17	26	—	5	4	36	12	—	6	Verkauf v. Bau- u. Kiessand Jever 22	
do. Hof .....	408	19,5	5	14,5	—	—	4	25	6	—	13		
O. Moorhausen, Hof ...	2680	246	95	93	45	13	20	108	38	12	26		
do. Hof .....	?	50	25	25	—	—	6	40	12	—	80	Jever 305 Kornbranntwein- Brennerei	
O. Mühlenreihe, Hof ..	1613	40	10	30	—	—	6	42	20	2	7		
do. Hof .....	1145	33	11	22	—	—	4	32	16	3	8		
do. Hof .....	1306	30	10	19	—	1	3	33	15	—	4		
do. Hof .....	1421	33	8	24	—	1	5	50	20	5	5		
H. Purkswarfe, Hof ....	1809	42	13	28	—	—	1	7	50	*26	2	6	* und 17 Stück Jungvieh
do. Hof .....	2133	43	15	27	—	1	7	40	*19	3	5	5	* u. 16Stck. Jungvieh
H. Relinghausen, Hof ..	985	24	24	—	—	—	9	56	27	3	6		
do. Hof .....	1383	31	31	—	—	—							
H. Warfreihe, Hof .....	1442	36	36	—	—	—	5	40	14	3	9		
do. Hof .....	1397	32	32	—	—	—	6	28	9	1	4		
do. Hof .....	1317	31	31	—	—	—	5	31	11	—	6		
do. Hof .....	1032	26	10	16	—	—	4	30	10	1	6		
B. D. Sillenstede, Hof ....	1266	40	31	9	—	—	—	—	—	—	—		
<b>B. Süd-Sillenstede:</b>													
<b>Östliche Hälfte:</b>													
H. Benlefstede, Hof ....	1092	30	30	—	—	—	4	30	10	3	14		
do. Hof .....	1063	31	31	—	—	—	5	37	22	3	3		
H. Conhausen, Hof ....	2018	45	45	—	—	—	6	54	18	5	9		
do. Hof .....	1009	29	29	—	—	—	4	45	20	4	10		
H. Groß-Conhausen, Hof	1102	32	32	—	—	—	4	25	9	2	6		
H. Groß-Spieker, Hof ..	1680	* 38	13	23,5	—	1,5	5	41	20	2	4	* V.: 2 ha	
H. Petersburg, Hof ....	1006	27	11	16	—	—	5	31	13	2	8		
H. Siebelshausen, Hof ..	1242	27	27	—	—	—	—	—	—	—	—		
H. Wulfswarfe, Hof ....	1681	39	39	—	—	—	—	—	—	—	—		
H. Zielens, Hof .....	1472	34	34	—	—	—	5	40	12	2	4		
do. Hof .....	1596	38	38	—	—	—	6	50	21	3	4		

Name des Besitzers	Name des I. Pächters II. Verwalters	Post-, Telegraphen- und Eisenbahnstation mit Angabe der km   Entfernung		Kirchspiele a) evangel. b) kathol.	I. Standesamts- bezirk II. Gendarmerie- station	Sitz des Amts- gerichts	
		km	Entfernung				
Eilert Harms	I. Gerh. Antons	3,0	Sengwarden P.T.	a. Sengwarden	I. Sengwarden II. Hooksiel	Jever	
Eilert Harms	I. Wilh. Becker	11,0	Heidmühle E.				
Hinr. Franzen Hovemann Hinr. Sieb. Peters	I. Hinrich Hove- mann	4,0 13,4	Sengwarden P.T. Jever E.				
Joh. Nannen Blohm	I. Arnim Freese	2,0	Sillenstede P. T.	a. Sillenstede	I. Sillenstede II. Fedderwar- den	do.	
Hugo Joh. Pielstick Hinr. Gerh. Pielstick		6,5	Heidmühle E.				
Frau Ludw. Bernh. Tomßen		4,5	Sillenstede P. T.				
Joh. H. Oltmanns T. Rienits		3,5	Heidmühle E.				
Ludolph Mettker's Erben		8,0	Sillenstede P. T.				
Heinrich Neunaber		1,5	Heidmühle E.				
Carl Cornelssen		4,0	Jever P. T.				
Joh. Aug. Helmerichs		I. 25 ha einz. verp. II. H. Jaspers	5,0 3,0				Heidmühle E.
Heinr. Jul. Reents		—	Jever P. T.				
Frau Joh. Gerh. Reents		2,5	Heidmühle E.				
Ziut Janßen Blohm	3,0	Sillenstede P. T.	a. Sillenstede	I. Sillenstede II. Fedderwar- den	do.		
Gerh. Alb. Gerriets	3,0	Jever E.					
Gerh. T. Peters	8,0	Sillenstede P. T.					
Wwe. Joh. Blohm und Joh. Aug. Blohm	I. Gregor Albinus Peters	3,0 8,0	Sillenstede P. T. Heidmühle E.	a. Sillenstede	I. Sillenstede II. Fedderwar- den	do.	
Fr. Chr. Oelrichs Hinr. Gerh. Pielstick	I. Louis Blohm	3,0	Sillenstede P. T.				
Gerh. Janßen Tiarks Pastorei	I. Theod. Pielstick	8,0	Jever E.				
Cornel. Classen Hayen Diedr. Gerh. Unverzagt in Hohenberge b. Varel	I. Einz. verpacht.	—	Sillenstede P. T.	a. Sillenstede	I. Sillenstede II. Fedderwar- den	do.	
Georg Heinr. Schipper in Langewerth	I. Einz. verpacht.	4,5	Heidmühle E.				
Heinr. Albers Stadtlander	I. Theod. Hayen	2,0	Sillenstede P. T.				
Oye Peter Ricklefs Erben	I. Ailt Harms Christians	7,0	Heidmühle E.	a. Sillenstede	I. Sillenstede II. Fedderwar- den	do.	
Heinr. Jürgens	I. Eibo Folkers	2,0	Fedderwarden P. T.				
Johann Nicolaus Stadtlan- der	I. Reinh. Weerda	7,0	Heidmühle E.				
Joh. Folk. Janßen	I. Ww. Marie Ricklefs	3,0 8,0		a. Sillenstede	I. Sillenstede II. Fedderwar- den	do.	
Gast. Julius Blohm	II. Louis Gerdes	3,5					
Hayo Ihnken Folkers	I. Karl Jürgens	5,0					
		2,0		a. Sillenstede	I. Sillenstede II. Fedderwar- den	do.	
		7,0	Sillenstede P. T.				
		4,0	Heidmühle E.				
		7,0		a. Sillenstede	I. Sillenstede II. Fedderwar- den	do.	
		2,0					
		5,0					
		2,0		a. Sillenstede	I. Sillenstede II. Fedderwar- den	do.	
		5,0					
		3,0					
		5,0		a. Sillenstede	I. Sillenstede II. Fedderwar- den	do.	
		3,0					
		5,0					

Name der Gemeinde Bauerschaft = B., Dorf = D., Ortschaft = O., Häusergruppe — Wohnplatz = H.	Grund- steuer- Rein- ertrag A	Größe in Hektaren (abgerundet)							Viehstand					Angaben aller industriellen An- lagen und Fern- sprech-Anschlüsse
		Summa	Acker inkl. Gärten	Wiesen und Weiden	Holzungen	Unland Brenn-, Weg- u. s. w.	Wasser	Pferde	Rindvieh			Schafe	Schweine	
									über- haupt	davon Kühe	—			
<b>Sillenstede, Gemeinde:</b>														
<b>Westliche Hälfte:</b>														
H. Glarum, Hof .....	1769	38	13	24	—	1	—	6	38	12	4	9	Bet. a. Gen.-Molker.	
do. Hof .....	2005	45	45	—	—	—	—	8	42	12	5	5		
O. Grafschaft, Hof ....	1032	48	48	—	—	—	—	3	50	16	—	4		
H. Hohewarfe, Hof ....	1303	34	34	—	—	—	—	9	36	16	—	5		
O. Moorsum, Hof .....	867	42	40	—	2	—	—	7	35	16	—	4	⇒ Jever 365	
do. Hof .....	1283	64	22	33	7	2	—	5	56	21	2	7		
O. Stummeldorf, Hof ..	808	* 39	16	23	—	—	—	6	41	19	5	9	* Z.: 4,5 ha	
do. Hof .....	1171	50	10	35	5	—	—	6	43	22	6	8	Bet. a. Gen.-Molker.	
H. Waterlock, Hof ....	1857	43	43	—	—	—	—	7	55	13	—	10		
<b>Tettens, Gemeinde:</b>														
<b>B. Garmser Distrikt:</b>														
Domäne Großengarms, Pachtgut	5519	92	92	—	—	—	—	14	54	24	3	12		
Domäne Nordergarms, Pachtgut, hierzu Pacht- land in Elisabeth- groden	3074	50	35	15	—	—	—	9	40	12	—	4		
Domäne Österdeichshof, Pachtgut	3341	* 54	54	—	—	—	—	10	50	20	4	40	* Z.: 4,5 ha	
Domäne Ostergroden, Pachtgut	4612	74	73	—	—	1	—	16	100	28	8	15	⇒ Hohenkirchen 11	
Domäne Südergarms, Pachtgut	4470	* 72	48	24	—	—	—	12	70	20	—	24	* Z.: 4,5 ha	
<b>B. Grodenstrikt:</b>														
O. Friedrich-Augusten- groden, Hof	2573	* 39	26,5	12	—	0,5	—	5	50	21	—	9	* Z.: 4 ha	
do. Hof .....	1558	* 23	23	—	—	—	—	4	26	12	3	15	* Z.: 4 ha	
do. Hof .....	2691	39	39	—	—	—	—	6	36	12	3	2		
do. Hof .....	2910	43	43	—	—	—	—	6	36	15	4	12		
O. Sophiengroden, Hof .	1767	26	26	—	—	—	—	6	28	10	3	9		
do. Hof mit Anteil in Ziegelhof	2138	* 33	33	—	—	—	—	6	40	19	2	9	* Z.: 2,5 ha	
do. Hof .....	367	8	8	—	—	—	—	—	13	6	1	5		
do. Hof .....	1439	23	23	—	—	—	—	2	22	10	2	7		
do. Hof .....	2517	39	37	2	—	—	—	6	42	12	2	12		
<b>B. Norder-Rott:</b>														
H. Hammshausen, Hof .	1408	24	12	12	—	—	—	3	30	12	—	10		
do. Hof .....	1632	32	10	22	—	—	—	3	26	15	1	12		
do. Hof .....	2141	35	35	—	—	—	—	4	46	20	—	12	⇒ Hohenkirchen 40	
H. Harmburg, Hof .....	2936	* 52	52	—	—	—	—	12	140	40	10	25	* Z.: 15 ha	
do. Hof .....	1047	19	19	—	—	—	—	—	—	—	—	—		
H. Struckerei, Hof .....	1506	26	26	—	—	—	—	5	40	15	2	10		
do. Hof .....	1271	21	21	—	—	—	—	2	24	12	3	8		
O. Tettenser-Altendeich, Hof	2175	40	40	—	—	—	—	14	50	18	6	8		
do. Hof .....	2296	38	19	* 19	—	—	—	9	54	23	5	25	* Z.: 11 ha Motormühle und Drescherei	
O. Tettenser-Altengro- den, Hof	1832	29	29	—	—	—	—	3	40	16	4	10		
H. Ufkenhausen, Hof ..	2058	40	40	—	—	—	—	—	—	—	—	—		
do. Hof .....	?	16	16	—	—	—	—	16	94	42	5	5		
H. Ussenhausen, Hof ..	1988	38	* 18	20	—	—	—	8	60	24	5	12	* Z.: 7 ha Wiesen	
do. Hof .....	1777	* 40	40	—	—	—	—	4	60	25	6	30	* Z.: 9 ha	
O. Ziallens, Hof .....	1572	* 31	31	—	—	—	—	5	46	16	4	12	* Z.: 4 ha	
do. Hof .....	864	* 16	16	—	—	—	—	2	26	12	4	8	* Z.: 5 ha	
do. Hof .....	2068	* 39	19	20	—	—	—	6	50	20	6	10	* Z.: 5 ha	
do. Hof .....	1773	34	14	20	—	—	—	4	38	16	4	10		

Name des Besitzers	Name des I. Pächters II. Verwalters	Post-, Telegraphen- und Eisenbahnstation mit Angabe der Entfernung		Kirchspiele a) evangel. b) kathol.	I. Standesamts- bezirk II. Gendarmerie- station	Sitz des Amts- gerichts				
		km								
Claas Alb. Ricklefs Adalbert Zunken Heinr. Bernh. Menßen	I. Jakobus Onken	4,0 4,5 3,0	Sillenstede P. T. Heidmühle E.	a. Sillenstede	I. Sillenstede II. Fedder- warden	Jever				
Ufke Ihm. Freese	I. Karl Emil Freese	3,5 3,0 4,5								
Carl Gerh. Reents Joh. Gerh. Reents		2,0 4,0								
Karl Theod. Menßen Edo Wilh. Reents	I. Christoph Joh. Reents	1,0 5,0					a. Sillenstede	I. Sillenstede II. Schortens	do.	
Reinh. Gerh. Hajen	I. Reinhard Hajen	3,5 5,0						I. Sillenstede II. Fedderwar- den	do.	
Staatsgut	I. Hillrich Dudden	1,5						a. Tettens	I. Tettens II. Wiarden	do.
Staatsgut	I. Gerhard Dirks	0,5					Garms P. T. E.	a. Tettens	I. Tettens II. Jever	do.
Staatsgut	I. Gerhard Corne- lius	2,0								
Staatsgut	I. Enno Focken	1,0								
Staatsgut	I. Gerriet Corne- lius	4,0					Tettens P. T. E.			
Hinrich Jakob Becker	I. Carl Becker	3,0	Garms P. T. E.							
Friedr. Behrens Siebelt Iben Haschenburger Georg Ado Bette Jürgens Berend Mehnen Behrens in Ziegelhof	I. Gerke Siebels Gerken I. Gerhard Onken I. Heinr. Brörken I. Gerhard Iben	2,0 3,5 3,0 5,0 0,5	Garms P. T. E. Carolinsiel P. T. Garms P. T. E. Garms P. T. do. E.	a. Tettens	I. Tettens II. Hohenkirchen	do.				
Jakob Harms Wwe. Joh. Ludw. Wilken und Kinder	I. Johs. Wilken	1,5	Garms P. T. E.							
Joh. Mehnen Heeren Fr. Mammen Ihen	I. Friedr. Tiaden I. Emil Christians	2,0 2,0								
Jeo Ihen's Erben	I. Karl Ihen	3,0 2,0 2,0 3,0								
Hermann Müller	I. Gerh. Cornelius I. Heinrich Albers	2,0 3,0 2,0 2,0								
L. Ehnst. Lauts										
Gerh. Julius Leiner		3,0								
Ehnl. Alverichs Ulfers		3,0	Tettens P. T. E.	a. Tettens	I. Tettens II. Jever	do.				
Bernh. Hinrichs in Nenndorf Hermann Müller Alb. Christ. Becker	I. Eberh. Hinrichs	1,0 1,5								
Joh. Alrichs Janßen	I. Friedr. Janßen	1,0								
Gerh. Siebels Dirksen		1,0								
Herm. Eggerich Mehnen Erben	I. Abraham Meh- nen	1,2								
Bernh. Theod. Rieken		1,2								
Hajo Wilh. Tyedmers	I. T. R. Tyedmers	1,2								



Name der Gemeinde Bauerschaft = B., Dorf = D., Ortschaft = O., Häusergruppe — Wohnplatz = H.	Grund- steuer- Rein- ertrag .	Größe in Hektaren (abgerundet)						Viehstand					Angaben aller industriellen An- lagen und Fern- sprech-Anschlüsse
		Summa	Acker inkl. Gärten	Wiesen und Weiden	Holzungen	Upland Höf., Wiese usw.	Wasser	Pferde	Rindvieh über- haupt	davon Kühe	Schafe	Schweine	
<b>Tettens, Gemeinde:</b>													
<b>B. Oster-Rott:</b>													
H. Belmshelm, Hof ....	1358	26	5	21	—	—	—	2	30	15	3	3	
H. Groß-Neßhausen, Hof	1210	24,5	24	—	—	0,5	—	6	25	12	6	10	
H. Hollhuse, Hof m. Ant. in Gem. Oldorf	1423	* 27	27	—	—	—	—	7	52	18	4	55	* Z.: 3 ha
H. Kopperburg, Hof ...	1658	32	32	—	—	—	—	5	38	16	4	8	
O. Pievens, Hof .....	2880	* 56	56	—	—	—	—	—	16	11	1	4	* Z.: 11 ha
do. Hof .....	1847	* 36	10	26	—	—	—	3	65	20	6	8	* Z.: 3 ha
do. Hof .....	1748	33	33	—	—	—	—	6	40	14	3	12	Bet. a. Gen.-Molker. Motor m. Mühle u. Dreschmaschine
do. Hof .....	1290	24	24	—	—	—	—	3	20	12	4	10	
H. Schlött, Hof .....	859	16	16	—	—	—	—	2	10	4	—	—	
H. Sietwendung, Hof ..	1296	24	24	—	—	—	—	3	33	15	4	4	
<b>B. Süder-Rott:</b>													
H. Bei Tettens, Hof ...	1513	* 30	30	—	—	—	—	4	35	13	2	14	* Z.: 2 ha
O. Bussenhausen, Hof m. Bei Wichtens, Hof ..	2238	22	22	—	—	—	—	3	30	15	4	10	
O. Bussenhausen, Hof .	1168	23	23	—	—	—	—	4	24	20	4	7	
do. Hof .....	1598	* 30	25	5	—	—	—	5	34	16	8	10	* V.: 4 ha
H. Kiebitznest, Hof ....	2055	40	40	—	—	—	—	—	—	—	—	—	
H. Kieflhaus, Hof .....	1009	21,5	9,9	11,5	—	0,1	—	2	24	9	4	8	
H. Klein-Wichtens, Hof	1674	31	31	—	—	—	—	4	43	15	3	10	
H. Middelswarfen, Hof .	1415	28	28	—	—	—	—	6	40	16	8	12	
D. Tettens, Hof .....	1475	29	29	—	—	—	—	—	—	—	—	—	
H. Tyedmerswarfen, Hof	2379	47	22	24	—	1	—	6	50	20	5	12	
O. Wichtens, Hof .....	895	19	19	—	—	—	—	2	24	8	—	6	
do. Hof .....	1061	20	20	—	—	—	—	3	24	10	2	6	
do. Hof .....	1955	* 37	37	—	—	—	—	6	44	18	4	10	* Z.: 3 ha
do. Hof .....	1192	23,2	8	15,2	—	—	—	4	36	14	3	18	
<b>B. Zissenhausen:</b>													
H. Birkshausen, Hof ...	1553	30	30	—	—	—	—	3	30	12	4	10	
H. Birkshof, Hof .....	1333	25	25	—	—	—	—	1	15	11	—	10	
H. Förriesdorf, Hof ....	836	18	5,5	12	—	0,5	—	4	23	10	3	8	
do. Hof .....	2275	45	14	30	—	1	—	9	60	24	5	4	
H. Fugels, Hof .....	1225	23	23	—	—	—	—	6	32	12	4	8	
hierzu Erbpacht ...	200	4	4	—	—	—	—	—	—	—	—	—	
H. Harzburg, Hof .....	1678	* 33	17,5	15,5	—	—	—	6	40	15	4	8	* Z.: 2 ha
H. Ollacker, Hof .....	1662	* 33	19	13	—	1	—	7	45	17	6	14	* Z.: 12 ha
H. Stummhausen, Hof .	1986	40	40	—	—	—	—	9	50	16	4	10	
H. Vicarienhausen, Hof	1270	25	25	—	—	—	—	3	34	16	—	8	
O. Zissenhausen, Hof ..	1479	29	29	—	—	—	—	—	—	—	—	—	
do. Hof .....	1603	31	15	16	—	—	—	3	36	15	4	8	
do. Hof .....	2809	* 54	54	—	—	—	—	5	60	24	4	10	* Z.: 4 ha
<b>Waddewarden, Gemeinde:</b>													
<b>B. Tain:</b>													
H. Depenhausen, Hof, hierzu in Gemeinde	1870	38	19,3	22	—	1	—	8	40	18	6	5	Bet. a. Gen.-Molker.
Sillenstede .....	—	4,3	—	—	—	—	—	—	—	—	—	—	
H. Edohausen, Hof ....	1174	23	23	—	—	—	—	4	27	15	2	8	

Name des Besitzers	Name des I. Pächters II. Verwalters	Post-, Telegraphen- und Eisenbahnstation mit Angabe der Entfernung		Kirchspiele a) evangel. b) kathol.	I. Standesamts- bezirk II. Gendarmerie- station	Sitz des Amts- gerichts
		km				
Peter Janßen Meenen	I. Bayo Meenen	2,0	Tettens P. T. E.			
Simon Cohen	I. Wilh. Busma	3,0				
Tamme Kromminga		3,0				
Karl Ludw. Georg Haschen- burger	I. Ernst Haschen- burger	1,0				
Folgt Hillrichs	* I. f. 45 ha einzeln	1,0				
Behrend Martens Iben	verpachtet	1,0				
T. Hinrich Kromminga in Jever	I. H. Kromminga	1,0				
Fr. Aug. Lübsen		1,0				
Christ. Kornel. Habben in Wiefels		5,0				
Edzard Oltmanns		1,0				
Abrah. Behrens Drantmann Sieb. Hermann Becker	I. Heinr. Becker f. Bussenhausen	0,5 4,0	Tettens P. T. E. Tettens P. T. Bussenhausen E.	a. Tettens	I. Tettens II. Jever	Jever
Joh. Otto Janßen		3,0	Tettens P. T. Bussenhausen E.			
Mamme Janßen	I. Einz. verpacht. für 4 ha	4,0	Tettens P. T. Bussenhausen E.			
Joh. Hinrich Janßen	I. Einz. verpacht.	3,0	Tettens P. T. E.			
Enno Mettcker in Moorhausen	I. Diedr. Hinrichs	2,0	do. P. T. E.			
Ludw. Aug. Folkers Wwe.	I. Johann Folkers	4,0	Tettens P. T. Bussenhausen E.			
Joh. Ludw. Mettcker Erben Pastorei zu Tettens	I. Johann Rehlfs	2,0	Tettens P. T. E.			
Wilhelm Borchers	I. Einz. verpacht.	—	do. P. T. E.			
Joh. Ika Eden Bernhard Held Frau Ulfert Iben Heinr. Heiken Specht	I. Adolf Iben	2,5 1,5	Tettens P. T. Bussenhausen E.			
Joh. Ahrends in Östringer- felde	I. Friedrich Kruse I. für 12,5 ha Sie- mann Janßen	3,0	Tettens P. T. E.			
Johann Heinrich Oltmanns	I. Wilhelm Olt- manns	3,5 2,0	Tettens P. T. Bussenhausen E.			
Heinrich Süllwold		5,0 2,0	Tettens P. T. Bussenhausen E.			
Herm. Gerh. Heyen		3,5	Tettens P. T. E.			
Joh. Heinr. Thorwächter		3,0	Tettens P. T. E.			
Karl Jak. Wilken Friedr. Lauts		2,5 4,0	do. P. T. E. Tettens P. T. Bussenhausen E.			
Diedr. Wilh. Reins		3,0 5,0 1,0	Tettens P. T. Bussenhausen E.			
Joh. Ahrends Ad. Cato Ludw. Hinrichs in Oberehnheim i. Els. Edo Ihnken	I. Einz. verpacht. I. Bernh. Taddigs II. Karl Cordes in Jever	3,0 1,0	Tettens P. T. Bussenhausen E.			
Ant. Heinrich Minßen	I. Hermann Rein- hard Busma	3,0 7,9	Waddewarden P. T. Jever E.	a. Waddewarden	I. Waddewarden II. Hooksiel	do.
Wwe. Heinr. Aug. Albers u. Johanne Herm. Fr. Peters	I. Ommo Hinrichs	1,0 7,0				



Name der Gemeinde Bauerschaft = B., Dorf = D., Ortschaft = O., Häusergruppe — Wohnplatz = H.	Grund- steuer- Rein- ertrag /	Größe in Hektaren (abgerundet)							Viehstand					Angaben aller industriellen An- lagen und Fern- sprech-Anschlüsse
		Summa	Acker inkl. Gärten	Wiesen und Weiden	Holzungen	Unland Heide, Moos, Wege usw.	Wasser	Pferde	Rindvieh		Schafe	Schweine		
<b>Waddewarden, Gemeinde:</b>														
H. Fookwarfe, Hof ....	2774	* 55	24	31	—	—	—	10	85	35	7	25	* Z.: 13 ha	
H. Garmshausen, Hof	1324	28	28		—	—	—	—	—	—	—	—		
H. Groß-Folkertshausen, Hof	1018	24	7	17	—	—	—	6	40	12	4	8		
H. Groß-Strückhausen, Hof	2801	55	55		—	—	—	8	53	24	2	4		
H. Klein-Depenhausen, Hof	829	16	16	—	—	—	3	28	14	3	8			
H. Klein-Strückhausen, Hof	1064	23	23	—	—	—	3	19	10	2	4			
H. Mehringsburg, Hof .	2653	50	50	—	—	—	8	50	20	1	12			
H. Neu-Strückhausen, Hof	1982	40	40	—	—	—	8	51	24	4	14			
H. Süder-Depenhausen, hierzu in Gemeinde Sillenstede .....	987	* 19	19	—	—	—	6	31	14	8	6	* Z.: 6 ha		
O. Tain, Hof .....	1503	30	30	—	—	—	5	37	17	4	81			
do. Hof .....	1418	* 25	25	—	—	—	6	33	17	3	5	* Z.: 3,5 ha		
do. Hof .....	979	19	19	—	—	—	8	28	15	3	16			
do. Hof hierzu der Hof Norder-Depenhausen m. Ant. i. Gem. Sande	165 1774	3 34	3 34	—	—	—	4	28	17	2	3			
H. Neu Folkertshausen, Hof	?	24	10	14	—	—	4	22	6	2	8			
<b>B. Waddewarden:</b>														
H. Canarienhäuser, Hof	3985	* 75	30	45	—	—	15	85	32	8	22	* Z.: 3,5 ha		
H. Gummelsburg, Hof ..	1989	40	40		—	—	7	40	19	5	14			
O. Haddien, Hof .....	1193	23	23	—	—	—	4	30	11	4	5			
do. Hof .....	1494	28	28	—	—	—	6	33	18	3	7			
do. Hof .....	1961	36	16	20	—	—	8	40	20	4	4			
do. Hof .....	1232	22	22	—	—	—	—	—	—	—	—			
do. Hof .....	1777	33	33	—	—	—	3	43	21	2	61			
H. Haihausen, Hof ....	2213	44	16	27	—	1	5	38	14	2	9			
H. Ibbenhausen, Hof ..	829	16	16		—	—	3	19	11	2	4			
H. Klein-Waddewarden, Hof	2830	54	31	22	—	1	6	43	15	2	10			
H. Lübberhausen, Hof .	1983	41	41		—	—	10	47	27	7	8			
do. Hof .....	879	17	17	—	—	—	2	22	10	2	9			
H. Pophausen, Hof ....	1295	25	25	—	—	—	5	25	10	1	14			
D. Waddewarden, Hof .	1109	23	23	—	—	—	—	—	—	—	—			
do. Hof .....	2639	52	52	—	—	—	—	—	—	—	—			
H. Warfe, Hof .....	1336	25	25	—	—	—	1	—	2	2	2			
<b>B. Wassens:</b>														
H. Am Gänsewege, Hof.	1015	* 20	20	—	—	—	2	28	14	2	5	* Z.: 2 ha		
do. Hof .....	1319	27	27	—	—	—	6	36	18	1	7			
H. Bei Hohebrücke, Hof m. Ant. in Gem. Jever	693 850	13 20	12	20	—	1	7	40	17	6	9			



Name des Besitzers	Name des I. Pächters II. Verwalters	Post-, Telegraphen- und Eisenbahnstation mit Angabe der Entfernung		Kirchspiele a) evangel. b) kathol.	I. Standesamts- bezirk II. Gendarmerie- station	Sitz des Amts- gerichts
		km				
Hinr. Elimar Rieken		1,0	} Waddewarden P. T. Jever E.			
Ant. Heinrich Minßen	I. Peter Eduard Hinrichs	7,3				
Gerke Hinrich Ricklefs		2,0				
Joh. Onno Zunkens Erben	I. Albrecht Emil Albers	6,4				
Heinr. Ad. Lührs		3,0				
Heinr. Jürgens	I. Georg Janßen Gehrels	4,5				
Frau Anton Emil Irps		2,5				
Wilh. Ludw. Theod. Minßen	I. Hero Johannes Hillerns	5,2				
Heinr. Anton Busma		2,5				
Iko Julius Bohsen	I. Die Hälfte ein- zeln verpachtet	7,9				
Harm Freese		3,5				
Hinrich Heiken	I. Die Hälfte ein- zeln verpachtet	4,5				
Anton Emil Irps		3,5				
Reent Reents		9,0	Hooksiel P. T. Jever E.			
Cornelius Meents		—				
Wilh. Ludw. Theodor Minßen	I. Heinrich Janßen Ohmstede	1,0	} a. Waddewar- den I. Waddewar- den II. Hooksiel			Jever
Emil Joh. Folkert Blohm		7,7				
Claudi Oltmanns Garlichs	1,0					
Joh. Ihnken Herzog	6,5					
Wilh. Herm. Friedr. Memmen	I. Einz. verpacht. I. Gerhard Karl Ohmstede	3,5				
Jürg. Gerriets Ohmstede		8,5				
Gerh. Anton Volkers	I. Anton Stoffers	4,0				
Menno Hermann Jürgens		9,4				
Johann Gerdes Hinrichs	I. Hugo Janßen	2,0				
Edo Janßen Eden Erben		7,3				
Frau Weyert Hillers Janßen	I. Gerhard Hillers Ahlrichs	1,0				
Heinr. Melchior Janßen		7,1				
Kirchenfonds zu Wadde- warden	I. Heinrich Emil Janßen	1,8				
Pastorei zu Waddewarden		6,7				
Friedr. von Cölln	I. Heinrich Ger- hard Janßen	1,8				
Herm. Diedr. Eden		8,0				
Sieb. Onnen Joosten	I. Einz. verpacht. I. Einz. verpacht.	4,0				
Georg Friedrich Gerriets		9,6				
		—	Hooksiel P. T. Jever E.			
		6,4				
		—				
		6,4				
		0,5				
		8,0				
		1,0				
		5,1				
		1,5				
		6,0				
		2,8				
		3,2		a. Waddewar- den	I. Waddewarden II. Jever	do.



Name der Gemeinde Bauerschaft = B., Dorf = D., Ortschaft = O., Häusergruppe — Wohnplatz = H.	Grund- steuer- Ein- ertrag .	Größe in Hektaren (abgerundet)						Viehstand					Angaben aller industriellen An- lagen und Fern- sprech-Anschlüsse
		Summa	Acker inkl. Gärten	Wiesen und Weiden	Holungen	Unland Hofräume, Wege usw.	Wasser	Pferde	Rindvieh		Schafe	Schweine	
									über- haupt	davon Kühe			
<b>Waddewarden, Gemeinde.</b>													
H. Bentershof, Hof ....	1794	39	39				7	40	20	—	21		
H. Elmsenhausen, Hof .	2306	* 44	44				8	58	23	5	20	* Z.: 1,5 ha	
H. Groß-Wassens, Hof..	1800	36	36				7	35	16	—	4		
do. Hof .....	2607	* 51	2	49			4	39	21	2	3	* V.: 17 ha	
H. Heringhausen, Hof .	1029	20	20				—	—	—	—	—		
H. Holschhausen, Hof..	1731	* 33	16	17			8	38	12	5	24	* Z.: 5 ha	
H. Horsiens, Hof .....	1648	33	33				6	22	16	—	—		
H. Lübsenburg, Hof ...	2063	40	18	21		1	9	36	16	—	7		
H. Nenndorf, Hof .....	1671	33	33				6	34	18	2	7		
do. Hof .....	3822	74	74				12	82	38	2	12		
H. Schreiersort, Hof ...	1582	31	31				5	37	17	7	23		
hierzu in Nenndorf .	710	14	14										
H. Suddens, Hof .....	2543	70	70				15	80	40	30	50		
H. Tralens, Hof .....	1565	33	33				3	40	20	3	4		
H. Ulfenburg, Hof .....	1038	20	20				4	23	14	4	17		
do. Hof .....	1793	35	35				6	38	23	3	5		
<b>Westrum, Gemeinde:</b>													
H. Bohneterei, Hof ....	1037	29	29				5	31	16	2	4		
Domäne Groß-Rickel- hausen, Vorwerk	3855	85	84			1	15	69	36	10	10		
H. Herzhausen, Hof ...	1275	* 26	26				5	27	14	3	9	* Z.: 3 ha	
H. Kattens u. i. Gemeinde Jever, Hof	1555	33,5	12	21,5			6	60	25	10	65	* Z.: 3,5 ha	
—	—	* 11	11				—	—	—	—	—		
H. Reiseburg, Hof .....	1338	37	36			1	1	14	10	4	66		
do. Hof .....	1372	28,5	12,5	16			1	35	11	—	6		
H. Schreiersort, Hof ...	823	17,5	2,5	15			2	20	12	1	4		
H. Sorgenfrei, Hof u. in Gemeinde Jever ...	1304	27	26			1	6	40	24	—	23		
Wiefels .....	205	4	4				—	—	—	—	—		
H. Strakens, Hof .....	283	6	6				—	—	—	—	—		
2448	52	51				1	8	87	35	7	16		
D. Westrum, Hof .....	912	23	23				—	—	—	—	—		
do. Hof .....	824	* 21	21				5	40	22	10	45	⇒ Jever 354	
948	† 24	24											
<b>Wiarden, Gemeinde:</b>													
<b>B. Binnendistrikt:</b>													
H. Eukwarfe, Hof .....	2497	41	40			1	6	47	22	10	9		
H. Groß-Aukens, Hof ..	2604	* 50	50				5	60	32	—	10	* Z.: 3 ha	
H. Großhungerhausen, Hof	3030	50	50				8	54	23	3	36		

Name des Besitzers	Name des I. Pächters II. Verwalters	Post-, Telegraphen- und Eisenbahnstation mit Angabe der Entfernung		Kirchspiele a) evangel. b) kathol.	I. Standesamts- bezirk II. Gendarmerie- station	Sitz des Amts- gerichts
		km				
Joh. Hinr. Hillers	I. Arnold Mam- men Hillers	1,0 5,7	Waddewarden P. T. Jever E.	a. Waddewar- den	I. Waddewar- den II. Hooksiel	Jever
Karl Friedrich Schemering		1,5 5,8				
Heinr. Gerhard Herzog		1,5 4,6				
Gerhard Köster		2,0 4,7				
Frau Joh. Friedr. Aug. Oetken in Horumersiel	I. Einz. verpacht.	3,0 6,5				
Hayung Janßen		2,0 4,6				
Frau Wilh. Memmen	I. Anton Memmen	0,5 6,2				
Großherzogliche Haus- stiftung	I. Johannes Rei- ners Schönbohm	2,0 4,6				
Joh. Heinr. Harken	I. Wilhelm Oncken	2,0 5,4				
Georg Wilhelm Lehrhoff, Geh. Justizrat in Varel	I. Bernhard Hin- richs	2,0 5,4 3,0				
Eilert Hillers		6,0				
Joh. Fr. von Thünen Erben	I. Emil v. Thünen in Jever II. Gerh. Taddigs	3,2 4,0				
Frau Heinr. Mag. Theod. Stolz	I. Johannes Gro- ninger	2,0 4,9				
Frau Kobus Rieken Janßen		1,2 5,3				
Ludwig Heinr. Mammen Erben	I. Tamme Krom- minga	1,0 5,7				
Frau Joh. Ulrich Janßen Erben	I. Anton Herm. Folkers	2,8	Jever P. T. E.	a. Westrum	I. Westrum II. Jever	do.
Krongut	I. Joh. Meents	3,0 4,6	Waddeward. PT. Jever E.			
Peter Julius Bernh. Hin- richs in Neendorf	I. Friedr. Corne- lius Hinrichs	3,0 4,0	Waddeward. PT. Jever E.			
Hans Schipper		2,7	Jever P. T. E.			
Frau Osk. Trost	I. Popke Behrens Thomßen	4,0 4,6	Waddewarden P. T. Jever E.			
Krongut	I. Ernst Lüken für 20 ha, d. Rest einz. verpachtet	4,0 5,0 3,0				
Diedrich Reents		5,4 2,4				
Crist. Herm. Christians	I. Ernst Wilh. Christians	2,4	Jever P. T. E.			
Ernst Hobbie		3,0 5,3	Waddewarden P. T. Jever E.			
Pastorei zu Westrum	I. Einz. verpacht.	3,2 4,0				
Emil Eibe Günther von Thünen	II. Johann Solting	3,2 4,0				
Wwe. Joh. Onnen u. Söhne		3,5 7,0	Wiarden P. T. Hohenkirchen E.	a. Wiarden	I. Wiarden II. do.	do.
Großherzogliche Hausstif- tung	I. Joh. Gerh. Dirks	1,0 5,1				
Großherzogliche Hausstif- tung	I. Ernst Jac. Joh. Weerda	3,0 6,6				



Name der Gemeinde Bauerschaft = B., Dorf = D., Ortschaft = O., Häusergruppe — Wohnplatz = H .	Grund- steuer- Rein- ertrag A	Größe in Hektaren (abgerundet)						Viehstand					Angaben aller industriellen An- lagen und Fern- sprech-Anschlüsse	
		Summa	Acker inkl. Gärten	Wiesen und Weiden	Holzungen	Unland inkl. See, Wasser usw.	Wasser	Pferde	Rindvieh		Schafe	Schweine		
									über- haupt	davon Kühe				
<b>Wiarden, Gemeinde:</b>														
H. Hohensminde, Hof ..	929	* 14	7,5	6,5	—	—	—	2	16	8	—	19	* Z.: 1,5 ha	
do. Hof .....	1637	25	15	10	—	—	—	4	29	13	2	4		
H. Immerwarfen, Hof ..	2560	47	47		—	—	—	12	46	24	3	25	⇒ Hohenkirchen 7	
H. Klein-Aukens, Hof .	2274	39	38	—	—	—	1	4	36	18	—	4		
H. Kronenburg, Hof ...	925	* 19	19	—	—	—	—	3	25	12	1	15	* Z.: 1,6 ha	
H. Schwarzenburg, Hof	1370	26	16	10	—	—	—	4	28	12	—	24		
H. Sparenburg, Hof ....	2437	48	16	31	—	—	1	8	60	23	—	30		
O. Stumpens, Hof .....	3081	50	50		—	—	—	7	54	24	—	4		
do. Hof .....	1745	33	33	—	—	—	—	6	30	20	—	1		
do. Hof .....	1909	36	36	—	—	—	—	5	25	16	—	10		
D. Wiarden, Hof .....	1982	41	40,5		—	—	0,5	—	—	—	—	—		
do. Hof .....	1490	29	17	12	—	—	—	5	33	22	2	2		
O. Wiarder-Altendeich, Hof	1846	29	29		—	—	—	3	35	18	4	10		
do. Hof .....	3279	51	50	—	—	—	1	10	60	22	5	6		
do. Hof .....	2856	49	11	38	—	—	—	8	43	23	—	4	⇒ Hohenkirchen 12	
do. Hof .....	1446	* 25	25		—	—	—	5	28	12	2	3	* V.: 1 ha	
do. Hof .....	1913	29	29	—	—	—	—	7	50	15	4	10		
H. Wiarderbusch, Hof .	2374	38	22	16	—	—	—	7	45	20	6	50		
H. Wiarder-Hammerich, Hof u. i. Gemeinde	1330	25	25		—	—	—	7	25	14	—	6		
Minsen .....	531	11	11		—	—	—		7	28	12	1	5	
do. Hof u. i. Gem. Hohenkirchen .	948	19	19		—	—	—		—	—	—	—	—	
u. Gem. Minzen .	—	15,5	15,5		—	—	—	—	—	—	—	—		
H. Zwickhörne, Hof ...	1130	3,6	3,6		—	—	—	—	—	—	—	—		
B. Grodendistrikt:														
O. Horumersiel, Hof ....	1845 1153	45	20	25	—	—	—	9	59	21	—	3		
H. Hörne, Hof .....	1323		21	21		—	—	—	—	—	—	—	—	
O. Wiardergroden, Hof .	1837	28	28	—	—	—	—	3	32	12	—	5		
do. Hof .....	2096	32	32	—	—	—	—	6	28	13	—	12		
do. Hof .....	2409	39	20	19	—	—	—	6	52	27	2	6		
do. Hof .....	1552	24	24		—	—	—	5	23	13	1	201		
do. Hof .....	1277	20	13	7	—	—	—	3	20	7	2	12		
<b>Wiefels, Gemeinde:</b>														
B. Wiefels Osten:														
H. Gramberg, Hof .....	1054	23	10	13	—	—	—	5	35	12	—	5		
H. Grashaus, Hof .....	1586	37	—	36	—	—	1	—	—	—	—	—		

Name des Besitzers	Name des I. Pächters II. Verwalters	Post-, Telegraphen- und Eisenbahnstation mit Angabe der km Entfernung		Kirchspiele a) evangel. b) kathol.	I. Standesamts- bezirk II. Gendarmerie- station	Sitz des Amts- gerichts
		km	Entfernung			
Herm. Harms		2,0	} Wiarden P. T. Hohenkirchen E.	} a. Wiarden	I. Wiarden II. do.	Jever
Joh. Wilh. Janßen		6,0				
Adalb. Fr. Focken		2,0				
		6,0				
Großherzogliche Hausstiftung	I. Friedr. Wilh. Harken	1,0				
Melcher Gerdes Kleyhauer		5,5				
		1,2				
Chr. Fulfs Sassen		5,3				
		3,0				
		6,7				
		—				
Carl Hayessen und 4 Geschwister	I. Karl Diedr. Schipper u. Joh. Gerh. Behrens	3,5				
Reinder Lühring		1,0				
		5,0				
		3,0				
		7,0				
Ant. Ulrich von Thünen	I. Siebelt Erne Janßen	3,0				
		7,0				
Frau Ant. Ed. Beeke Willms i. Oldenburg, Weskampstraße 20 und Teilhaber	I. Herm. Hinrich Gerdes	3,0				
Pastorei	I. Einz. verpacht.	—				
		4,0				
Ant. Ulrich von Thünen	I. Heinr. Aug. Janßen	—				
		4,0				
Frau Reinh. Georg Cornelßen		2,6				
		6,2				
Frau Heinr. Nathenstedt in Rüstringen	I. Hayo Tyarks	4,0				
Wwe. J. Onnen und Söhne	I. Burchard Friedr. Köster	7,9				
		3,5				
Joh. Otten und Frau	I. Gerh. Diedrich Otten	7,5				
		4,5				
Rinje Taddigs		8,4				
		2,0				
		6,0				
Frau Ernst U. Daun	I. Herm. Adalb. Evers	3,0				
		6,5				
		3,0				
Frau Heinr. A. Peters	I. Joh. Rüst	6,7				
		3,0				
Frerich Lukas Rieken	I. Ammen Tjark Rieken	6,0				
Wwe. Heinr. Onnen u. Söhne	I. Peter Friedr. Tiemens	3,5				
		7,2				
		0,5				
Ant. Heinr. Dauen		9,4				
Hajo Tjarks	Wird v. Altendeich aus bewirtschaft.	2,0				
		10,8				
Friedr. Dierks	I. Gerh. Dierks	1,5				
		10,8				
Antonie Hermine Fetkötter u. Johanne Helene Hempel	I. Frerich Otten Köster	2,0				
Carl Georg Gerh. Müller		11,5				
		0,5				
		9,5				
Jak. U. Schipper		1,0				
		10,5				
Mins Fr. Tiarks		0,7				
		10,0				
Herm. Ant. Andreae's Erben	I. Christian Andreae	3,0				
		2,0				
Gerh. Zehelein	I. Einz. verp.	5,9				
		1,2				
		—	Horumersiel P. T. Hohenkirchen E.	a. Jever	I. Wiefels II. Jever	do.
		—		a. Wiefels	I. Wiefels II. Jever	do.



Name der Gemeinde Bauerschaft = B., Dorf = D., Ortschaft = O., Häusergruppe — Wohnplatz = H.	Grund- steuer- Rein- ertrag A.	Größe in Hektaren (abgerundet)							Viehstand					Angaben aller industriellen An- lagen und Fern- sprech-Anschlüsse
		Summa	Acker inkl. Gärten	Wiesen und Weiden	Holzungen	Umland Bereise, Wage usw.	Wasser	Pferde	Rindvieh		Schafe	Schweine		
									über- haupt	davon Kühe				
<b>Wiefels, Gemeinde:</b>														
H. Groß-Hauskreuz, Hof	1707	* 39	38				1	5	41	17		9	* V.: 3,7 ha	
H. Halbeland, Hof . . . . .	379	* 9	3	6				5	25	10	6	8	* Z.: 7 ha	
H. Klein-Utlande, Hof .	1487	32	31				1	7	34	18	2	7		
H. Klein-Wiefels, Hof .	1895	41	40				1	9	51	32	3	11		
H. Quanens, Hof u. in Gem. Sande San- derahm, Hof . . . . .	1573	35	10	25				7	45	25		6	Grundbesitz z. Hälfte i. d. Gemeinde Tet- tens liegend	
H. Quanens, Hof . . . . .	1953	32		32										
H. Quanens, Hof . . . . .	1803	* 39	38				1	8	47	25		7	ca Jever 381 * Z.: 2,2 ha, V.: 15 ha	
do. Hof . . . . .	969	26	25				1	5	35	15	3	12		
H. Schurfens, Hof . . . . .	1591	46,2	44,7				1,5	6	27	14	3	5	im Winter	
do. Hof . . . . .	1507	34	33	0,5			0,5	5	46	20	2	8	im Sommer	
H. Stürscheep, Hof . . . .	748	21,2	8,2	13				4	24	10	2	4		
H. Utlande, Hof . . . . .	1766	38	37				1	6	40	15	5	12		
do. Hof . . . . .	968	16	15				1	2	23	16		4		
H. Fuhlriege, Hof . . . . .	1352	* 31	30				1	1	29	17	4	7	* V.: 7 ha im Winter im Sommer	
									35	20				
<b>B. Wiefels-Westen:</b>														
H. Groß-Ollacker, Hof .	2016	40	25	15				8	45	18		10		
H. Gödekenhausen, Hof.	2251	57	4	52			1	4	110	50	20	20		
H. Klein-Ollacker, Hof	1238	25	24				1	4	31	16		8		
H. Klein-Scheep, Hof ..	1660	* 36	36					5	33	15	5	12	* Z.: 2,5 ha	
H. Scheep, Hof . . . . .	1391	* 32	9	22			1	9	55	23	5	17	* Z.: 4 ha	
do. Hof . . . . .	1457	30	4	25			1							
do. Hof . . . . .	2970	61	6	53			2	8	70	33	7	17		
<b>D. Wiefels, Hof . . . . .</b>	651	13	13						26	20				
do. Hof . . . . .	1725	* 39	10	29				9	48	16	3	16	* V.: 2 ha	
do. Hof . . . . .	1152	34	6	28				4	38	22	8	22		
do. Hof . . . . .	932	24	24											
<b>Wüppels, Gemeinde:</b>														
<b>B. Nauens:</b>														
H. Bonnhausen, Hof ...	1247	25	25					7	56	20		50		
H. Groß-Popkenhausen, Hof	1370	* 25	14	11				5	34	11		7	* Z.: 5,5 ha	
H. Krummhörne, Hof ..	1144	20	20											
do. Hof . . . . .	1412	24	24											
H. Lauenstede, Hof ....	2452	* 38	20	18				4	32	14	2	30	* Z.: 10 ha	
H. Nauens, Hof . . . . .	1503	23	23											
H. Nordernauens, Hof .	1144	19	19											
H. Obenhausen, Hof ...	1338	23	23					4	35	12		15		
<b>B. Wüppels:</b>														
O. Altendeich, Hof ....	1605	25	25											
do. Hof . . . . .	1842	28	28											
do. Hof . . . . .	1492	* 23	23					4	32	14	2	30	* Z.: 4 ha	

Name des Besitzers	Name des I. Pächters II. Verwalters	Post-, Telegraphen- und Eisenbahnstation mit Angabe der Entfernung		Kirchspiele a) evangel. b) kathol.	I. Standesamts- bezirk II. Gendarmerie- station	Sitz des Amts- gerichts
		km				
Wilh. Helmerich Christians		3,3	Jever P. T. Wiefels E.	a. Wiefels	I. Wiefels II. Jever	Jever
C. Joh. Harms		2,0				
Frau Christiane Lücken	I. Theodor Klop- penburg	5,5				
Fr. Theod. Hinrichs		1,0				
} Chr. Habben	I. J. Bargen in Gödens (Ostfries- land)	6,0				
		2,0				
Heero Habben		3,2				
Hajo Wilh. Menssen		1,0				
} Ernst Wilh. Julius Garlichs	I. Heinr. Hinrichs	5,5				
		1,2				
Fr. Hermine Zunken		2,8				
Hermann Ahlrichs		2,0				
Ed. Bernh. Evers in Jever	I. Adolf Becker	5,0				
Hinrich Janßen		0,6				
Fr. Bernh. Folkers	I. f. 24 ha Aug. Franzen	6,4				
Harm Borchers	Rest einz. verp. I. Rich. Borchers	2,0				
Simon Cohen	I. Hajo Harms Onken	3,1				
Lud. Aug. Gerdes		1,5				
Heinr. Fr. Steinmeyer		5,5				
Abrah. Behrens Drantmann		1,2				
} Joh. Mieniets Drantmann	I. Gerh. Leiner u. einz. verpachtet	3,0				
		1,0				
Franz Ad. Ludwig Dirks	II. Auktn. Jürgens i. Hohenkirchen	3,9				
Adalb. Joh. Gerdes		—				
Mare. Gerh. Anton Gerdes		—				
Pastorei	I. Einz. verpacht.	—				
Wilh. Bernh. Benters		5,0	a. Wüppels	I. Wüppels II. Hooksiel	do.	
Gerh. Oltmann Gerdes		7,5				
Joh. Herm. Folkers	I. Einz. verpacht.	6,0				
Frau Diedr. Anton Mennen und Erben	I. Einz. verpacht.	10,0				
} Diedr. Bernh. Theod. Janßen		5,0				
		7,5				
Elimar Haschen		4,0				
Redmer Dauen	I. f. 12,5 ha	7,0				
Joh. Heinr. Diedr. Koch	J. Gembler	4,0				
		8,5				
		4,2				
		8,0				
Redm. Dauen	I. Einz. verpacht.	3,0				
Menno Gerh. Garlichs Erben	I. Einz. verpacht.	8,0				
Reinh. Ed. Hullen	I. Joh. Hullen	—				

Name der Gemeinde Bauerschaft = B., Dorf = D., Ortschaft = O., Häusergruppe — Wohnplatz = H.	Grund- steuer- Rein- ertrag A	Größe in Hektaren (abgerundet)						Viehstand					Angaben aller industriellen An- lagen und Fern- sprech-Anschlüsse
		Summa	Acker inkl. Gärten	Wiesen und Weiden	Holzungen	Unland Heide, u. Weg u. w.	Wasser	Pferde	Rindvieh		Schafe	Schweine	
								über- haupt	davon Kühe				
<b>Wüppels, Gemeinde:</b>													
H. Bei Wüppels, Hof ...	3618	58	58	—	—	—	5	52	20	—	19		
do. Hof .....	2280	* 45	22	21	—	1	8	85	17	8	16	* Z.: 10 ha, V.: 1 ha	
H. Depenhausen, Hof .. hierzu i. Gem. Oldorf	2319	37	37	—	—	—	7	50	17	—	26		
	—	10	10	—	—	—							
H. Groß-Fischhausen, Hof	3493	55,5	54,5	—	0,5	0,5	7	46	18	4	6		
do. Hof .....	2781	44	43	—	—	1	8	45	18	4	10	Motordrescherei	
H. Lilienhof, Hof .....	3394	52	28	23	—	1	7	54	18	2	8		
H. Neuwerk, Hof einschl. 2 ha in Gem. Oldorf	1170	* 25	13	12	—	—	4	36	12	3	15	* Z.: 5,5 ha	
H. Oster-Dieken, Hof ..	5249	81	* 28	51	—	1	1	8	100	35	6	10	⇒ Hooksiel 2 * Z.: 4 ha, V.: 11 ha
H. Süder-Nauens, Hof .	1672	25	12	13	—	—	4	35	14	4	12	Dampfdreschgar- niture	
D. Wüppels, Hof .....	1938	36	36	—	—	—	5	60	16	—	10		
do. Hof .....	1987	41	40	—	—	1	—	—	—	—	—		
do. Hof .....	1352	24	11	13	—	—	2	32	11	2	7	Motordrescherei	

## Amt

Amtsstadt:

<b>Cappeln, Gemeinde:</b>													
B. D. Bokel, Hof .....	1531	91	24	30	9	28	—	4	35	15	—	55	
do. Hof .....	667	37	10	16	2	9	—	4	26	9	—	37	
do. Hof .....	1400	95	31	20	2	42	—	5	27	10	—	50	
do. Hof .....	1452	91	39	21	9	22	—	4	36	20	—	82	
do. Hof .....	1097	* 86	21	14	15	36	—	4	22	10	—	100	* V.: 5 ha
do. Hof .....	1020	61	12	28	3	18	—	4	30	—	—	50	
B. D. Cappeln, Hof .....	1545	72	35	17	18	2	—	7	27	15	—	30	
do. Hof mit Anteil in Emstek	928	45	15	17	6	7	—	5	28	12	—	170	
do. Hof u. i. Gem. Emstek: Diek- haus, Hof .....	1313	66	22	29	14	—	—	8	48	14	—	70	Bet. an Gen.-Mlker. u. Eierverkauf-Gen.
	100	10	2	2	—	6	—	—	—	—	—	—	
do. Hof .....	1223	61	32	10	18	1	—	—	—	1	—	2	
do. Hof .....	1642	83	39	16	28	—	—	7	50	12	12	78	
do. Hof .....	1477	62	29	29	3	1	—	4	15	15	—	61	
B. D. Elsten, Hof .....	1242	* 43	13	24	2	4	—	5	30	11	—	60	* V.: 2 ha
do. Hof .....	812	69	17	9	10	33	—	2	24	10	—	46	
do. Hof .....	950	72	20	23	4	25	—	3	23	10	—	49	
do. Hof .....	1071	83	25	8	3	47	—	6	16	8	—	38	
do. Hof .....	1847	126	28	23	42	33	—	4	16	8	—	42	
do. Hof .....	1050	51	13	30	1	7	—	5	51	13	—	95	
do. Hof .....	1106	72	20	14	5	33	—	4	22	9	—	43	
do. Hof .....	1242	110,5	27,5	43	8	32	—	7	33	13	—	160	
do. Hof .....	861	* 56	17	28	2	8	1	4	31	10	—	56	* V.: 4 ha



Name des Besitzers	Name des I. Pächters II. Verwalters	Post-, Telegraphen- und Eisenbahnstation mit Angabe der km   Entfernung		Kirchspiele a) evangel. b) kathol.	I. Standesamts- bezirk II. Gendarmerie- station	Sitz des Amts- gerichts
		km	Entfernung			
Peter Ulrich Ahmels	I. Ww. Thorwäch- ter	4,5	Hooksiel P. T.	a. Wüppels	I. Wüppels II. Hooksiel	Jever
Friedr. Wilh. Hobbie	II. Reinhard J. Thorwächter	11,7 5,0 12,0	Jever E. Hooksiel P. T. Jever E.			
Fr. Aug. Gramberg	I. G. Peters	4,5	Hooksiel P. T.			
Carl Reif	I. Joh. Rüst in Wüppels	10,1	Jever E.			
Franz Paul Reif	I. C. Reif	2,5	Hooksiel P. T.			
Mins Ulrich Minssen	I. H. Jütting	8,0	Hohenkirchen E.			
Joh. Martens		2,0	Hooksiel P. T.			
Ant. Fr. Müller	II. Fr. Müller	11,7	Jever E.			
Redm. Dauen	I. G. Janßen u. z. Teil einz. verp.	5,0 9,3 3,0	Hooksiel P. T. Jever E. Hooksiel P. T.			
Reinhard Harms Kirchengemeinde St. Joost- Wüppels	I. Einz. verpacht.	8,0 7,2 7,0	Hohenkirchen E. Hooksiel P. T. Tettens E.			
Franz Paul Reif	I. Jan Rüst	4,0 11,1	Hooksiel P. T. Jever E.			
		4,0 11,5	Hooksiel P. T. Jever E.			

## Kloppenburg.

## Kloppenburg.

Joh. H. Aloys Götting		2,5 9,0 3,0	Cappeln P. T. Kloppenburg E. Cappeln E.	b. Cappeln	I. Cappeln II. Emstek	Kloppen- burg
Fr. Haarmann		8,0	Kloppenburg P. T. E.			
Julius Nieske in Nordenbrock	I. Bernard Stag- genborg	2,0	Cappeln P. T.			
Carl Jos. Quatmann Wwe. Georg Schade u. Kinder	I. Jos. Spille	8,7	Kloppenburg E.			
Joh. Aug. Schürmann		2,0 6,0 2,0	Cappeln P. T. Kloppenburg E. Cappeln P. T.			
Joh. Heinr. Jos. Haake	I. Rudolf Lameyer	8,7	Kloppenburg E.			
Jos. Gerh. Haake und Frau		— 6,6 1,0	Cappeln P. T. Kloppenburg E. Cappeln P. T. E.			
Heinr. Jos. Meyer		0,6	do. P. T. E.			
Pastorat Wwe. Herm. Theod. Ren- schen u. Kinder	I. Josef Ostendorf I. Einz. verpacht. I. Gustav Ren- schen	— 6,6	Cappeln P. T. Kloppenburg E.			
Joh. Georg Jos. Vorwerk Cl. Borchers		5,0	Hemmelte P. T. E.			
Herm. Heinr. Fredeweß Wwe. Franz Jos. Hempe	I. Bernard Bor- chers					
Rud. Heinr. Meyer in Em- stek	I. L. Hempe	6,5	Hemmelte P. T. E.			
Wwe. Georg Ferd. Quat- mann in Deindrup						
Theodor Sommer Theodor Heinr. Thöben Johannes Werner Wwe. Bernh. Heinr. Wilken	II. B. Wilken					



Name der Gemeinde Bauerschaft = B., Dorf = D., Ortschaft = O., Häusergruppe - Wohnplatz = H.	Grund- steuer- Rein- ertrag %	Größe in Hektaren (abgerundet)							Viehstand					Angaben aller industriellen An- lagen und Fern- sprech-Anschlüsse
		Summa	Acker inkl. Gärten	Wiesen und Weiden	Holzungen	Unland Hofräume, Weg u. s. w.	Wasser	Pferde	Rindvieh			Schafe	Schweine	
									über- haupt	davon Kühe	—			
<b>Cappeln, Gemeinde:</b>														
B. O. Mintewede, Hof ....	1060	42	16	15	11	—	—	5	30	9	—	100		
do. Hof .....	1695	83	33	24	19	7	—	3	29	10	6	131		
do. Hof .....	1036	* 49	35	3	4	7	—	5	16	5	—	15	* Z.: 27 ha	
do. Hof .....	1957	74	32	29	13	—	—	9	* 53	26	9	97	≡ Cappeln 3	
<b>B. Schwichteler:</b>														
O. Nordenbrock, Hof ..	987	* 52	18	15	7	12	—	2	14	10	—	20	* V.: 15 ha	
do. Hof .....	1166	55	23	16	4	12	—	4	22	9	—	36	≡ Bakum 5	
do. Hof .....	1198	58	* 19,	21,5	8	9	—	4	30	18	—	25	(durch Wirt Spille)	
													* V.: 9 ha	
O. Osterhausen, Hof ...	1402	72	35	13	13	11	—	2	12	7	—	31	Bet. a. Gen.-Molk.	
do. Hof .....	1273	* 68	24	21	14	9	—	4	53	15	—	115	* V.: 7 ha	
<b>Schwede, Gut .....</b>	<b>2773</b>	<b>150</b>	<b>43</b>	<b>60</b>	<b>40</b>	<b>6</b>	<b>1</b>	<b>4</b>	<b>55</b>	<b>20</b>	<b>6</b>	<b>200</b>		
								{*	30	15	—	100		
<b>D. Schwichteler, Hof ..</b>	<b>1450</b>	<b>* 70</b>	<b>33</b>	<b>10</b>	<b>11</b>	<b>16</b>	<b>—</b>	<b>4</b>	<b>20</b>	<b>12</b>	<b>—</b>	<b>100</b>	≡ Bakum (5)	
do. Hof .....	1466	74	27	23	17	7	—	7	28	15	—	36	* V.: 20 ha	
do. Hof .....	1206	65	21	15	8	21	—	3	23	9	—	31		
do. Hof .....	1228	* 63	25	18	7	13	—	5	26	14	—	120	* V.: 9 ha	
do. Hof .....	1006	* † 46	24	17	2	3	—	3	23	8	—	30	≡ Bakum 5	
m. Anteil i. Palm- pohl, Gem. Emstek	522	25	15	6	2	2	—						(durch Wirt Spille)	
													Bet. a. Gen.-Molk.	
<b>B. D. Sevelten, Hof .....</b>	<b>822</b>	<b>43</b>	<b>20</b>	<b>13</b>	<b>5</b>	<b>5</b>	<b>—</b>	<b>3</b>	<b>23</b>	<b>9</b>	<b>—</b>	<b>53</b>	* V.: 13 ha	
do. Hof .....	860	59,5	17	30,5	4	8	—	6	28	10	—	40	† Z.: 1 ha	
do. Hof .....	548	34	14	13	1	6	—	2	22	9	—	56		
do. Hof .....	811	50	12	30	—	7	1	8	42	13	—	147	≡ Kloppenburg 44	
do. Hof .....	962	56	27	10	13	6	—	6	36	17	—	59	Rindviehzüchtere	
do. Hof .....	1478	66	29	13	22	2	—	2	20	19	—	37		
do. Hof .....	956	52	21	13	1	17	—	4	30	10	—	60		
do. Hof .....	980	49	16	28	3	2	—	6	48	15	—	125		
<b>B. D. Tenstedt, Hof .....</b>	<b>1123</b>	<b>* 60</b>	<b>17,5</b>	<b>23,5</b>	<b>7,8</b>	<b>11,2</b>	<b>—</b>	<b>4</b>	<b>28</b>	<b>12</b>	<b>—</b>	<b>48</b>	* V.: 6,3 ha	
do. Hof .....	989	57	21	16	9	11	—	4	28	10	—	38		
do. Hof .....	1573	68	25	29	7	7	—	8	42	20	3	63		
do. Hof .....	1254	63	22	22	8	11	—	5	34	12	—	39		
do. Hof .....	1533	66	31	21	8	6	—	6	36	19	—	70		
do. Hof .....	902	56	20	13	9	13	1	4	24	8	—	30		
<b>H. Darrenkamp, Hof ...</b>	<b>1535</b>	<b>102</b>	<b>29</b>	<b>25</b>	<b>25</b>	<b>23</b>	<b>—</b>	<b>4</b>	<b>32</b>	<b>14</b>	<b>—</b>	<b>35</b>	≡ Cappeln 1	
		* 23	12	11	—	—	—	1	14	12	—	60	Bet. a. Gen.-Molk.	
m. Anteil in Gem. Neuenkirchen	1800	95		95	—	—	—							
<b>Emstek, Gemeinde:</b>														
<b>B. D. Bühren, Hof .....</b>	<b>889</b>	<b>33</b>	<b>26</b>	<b>3</b>	<b>2</b>	<b>2</b>	<b>—</b>	<b>8</b>	<b>15</b>	<b>6</b>	<b>—</b>	<b>27</b>		
do. Hof .....	2011	* 75,6	51,6	9	12	3	—	7	25	10	—	60	* V.: 25 ha	
do. Hof mit Anteil in Gem. Visbek	804	* 34,4	22,4	2	7	3	—	3	18	8	—	52	* V.: 2,3 ha	
do. Hof .....	1288	46	32	7	6	1	—	6	24	8	—	80		
<b>O. Repke, Hof .....</b>	<b>1676</b>	<b>67</b>	<b>32</b>	<b>17</b>	<b>17</b>	<b>1</b>	<b>—</b>	<b>10</b>	<b>40</b>	<b>10</b>	<b>—</b>	<b>45</b>		
do. Hof .....	1522	60,5	42,5	13	4	1	—	4	28	9	—	100	Fischerei	
do. Hof .....	868	41	30	5	4	2	—	5	18	8	—	25		
do. Hof .....	1992	66	51	5	2	7	1	4	30	11	—	150		
<b>O. Sülzbühren, Hof ...</b>	<b>1451</b>	<b>66</b>	<b>35</b>	<b>10</b>	<b>20</b>	<b>1</b>	<b>—</b>	<b>6</b>	<b>26</b>	<b>9</b>	<b>—</b>	<b>150</b>	Sandgrube	
do. Hof .....	1310	* 54	28	14	10	2	—	4	19	8	—	63	* V.: 16 ha	

Name des Besitzers	Name des I. Pächters II. Verwalters	Post-, Telegraphen- und Eisenbahnstation mit Angabe der km Entfernung		Kirchspiele a) evangel. b) kathol.	I. Standesamts- bezirk II. Gendarmerie- station	Sitz des Amts- gerichts
		km	Entfernung			
Joseph Buschenhenke		4,0	Cappeln P.	b. Cappeln	I. Cappeln II. Emstek	Kloppen- burg
Bernhard Theod. Meyer	I. G. Landwehr für 12,5 ha	1,0	Schwichteler TE.			
Wwe. Joh. D. Ordning	I. f. 14ha B. Grave	4,0	Cappeln P. T.			
Wilh. Stenkhoff		6,0	Schneiderkrug E.			
Gottfried Johannes		4,0	Cappeln P. T.			
Jul. Al. Nieske u. Teilh.		1,0	Schwichteler E.			
Wwe. Joh. H. Vaske und Kinder	I. f. 9 ha Jos. Wegmann	7,0	Cappeln P. T.			
Joh. Gottfried Jaspers	I. Georg Suding	5,0	Langförden E.			
Jos. Gottfried Thölke		7,0	Cappeln P. T.			
		5,0	Cappeln P. T.			
		7,0	Langförden E.			
		0,5	Schwichteler E.			
Paul Fr. Aug. von Frydag	I. August Schwien- horst u. *5 Heuer- leute	5,0	Cappeln P. T.			
		9,0	Langförden E.			
Heinr. Joseph Averdarm	I. f. 20 ha Cl. Trüllage, B. Menke u. J. Meyer	2,0	Schwichteler E.			
Joh. H. Grave		6,0	Cappeln P. T.			
Maria Clemens Rosenbaum	I. Bernard Ant. Rosenbaum	1,0	Schwichteler E.			
Caspar Clemens Sündermann						
Joh. Hinr. Witte	I. 13 ha einz. ver- pachtet	6,0	Cappeln P. T.			
	I. Anton Urk	6,0	Langförden E.			
Wwe. Ferdinand Haakmann		4,4				
Wwe. Joh. Heinr. Hellmann und Sohn		4,8				
Heinr. Klinker		4,4				
Johann Kröger		4,4	Kloppenburg			
Franz Ottenweß		4,0	P. T. E.			
Frau Jos. Rolfmeyer		4,4				
Theodor Hermann Wienken		4,4				
Theodor Jos. Backhaus		2,0	Cappeln P. T.			
Wwe. Jos. Drühe		8,5	Langförden E.			
Joseph Götting		2,5	Cappeln P. T.			
Joh. Heinr. Jost u. Sohn		8,5	Kloppenburg E.			
Wilh. Jos. Siemermann		2,0	Cappeln P. T.			
Joh. Heinr. Suding		8,5	Langförden E.			
		5,0	Cappeln P. T.			
Georg Quatmann	* I. An 1 Pächter u. 3 Heuerleute für 23 ha	2,0	Vestrup oder Schwichtler E.			
Franz Heinr. Dierkhüse						
Jos. Aug. Aloys. Meyer		2,0	Schneiderkurg			
Joh. Heinr. Jos. Siemer			P. T. E.			
Frau Clem. Gttfr. Sündermann						
Jos. Heinr. Aloys. Meyer						
Jul. Meyer u. Frau	I. 23 ha einz. verp.	3,0	Schneiderkrug			
Franz Joh. Oldehus			P. T. E.			
Bernh. Wehenpohl u. Frau						
Anton Aloys. Gerdsmeyer	I. 1,3ha einz. verp.	2,0	Schneiderkrug			
Bernh. Hnr. Hinrichsmeyer			P. T. E.			



Name der Gemeinde Bauerschaft = B., Dorf = D., Ortschaft = O., Häusergruppe — Wohnplatz = H.	Grund- steuer- Rein- ertrag /.	Größe in Hektaren (abgerundet)							Viehstand					Angaben aller industriellen An- lagen und Fern- sprech-Anschlüsse
		Summa	Acker inkl. Gärten	Wiesen und Weiden	Holzungen	Unland Hofräume, Wege usw.	Wasser	Pferde	Rindvieh		Schafe	Schweine		
								über- haupt	davon Kühe					
<b>Emstek, Gemeinde:</b>														
B. D. Drantum, Hof .....	832	37	26	5	5	1	—	3	7	5	—	40		
do. Hof .....	833	38	26	2	5	5	—	5	25	10	—	95		
do. Hof .....	911	36	27	8	1	—	—	4	17	7	—	50		
do. Hof .....	860	38	20	13	3	2	—	6	26	9	—	60		
do. Hof .....	1049	48	34	4	6	4	—	6	18	9	—	45		
do. Hof .....	878	38	24	11	2	1	—	4	14	6	—	45		
D. Vesenbühren, Hof ..	1299	* 61	38	15	5	3	—	5	45	20	—	150	* V.: 12 ha	
<b>B. Emstek:</b>														
D. Diekhaus, Hof .....	831	53	22	6	7	16	2	4	21	9	—	60		
D. Emstek, Hof .....	1020	52	32	16	3	—	1	4	20	6	—	50		
do. Hof .....	680	50	18	5	20	7	—	4	13	7	—	35		
do. Hof .....	380	80	52	20	5	2	1	—	—	—	—	—		
do. Hof .....	369	52	3	—	40	9	—	—	—	—	—	—	↳ Kloppenburg 49a	
do. Hof .....	1209	50	44	4	1,5	0,5	—	—	2	2	—	4		
do. Hof .....	1696	* 69	55	6	5	3	—	9	48	10	5	270	* V.: 4 ha	
D. Wester-Emstek, Hof .	1130	52	32	9	3	8	—	4	22	6	—	35		
do. Hof .....	1518	* 64	25	30	7	2	—	8	40	10	—	90	* V.: 6,5 ha	
<b>B. Garthe:</b>														
O. Egterholz, Hof .....	1879	121	41	15	53	12	—	4	30	12	—	100		
								1	3	2	—	25	Z.: 1 ha	
do. Hof .....	1877	155	46	4	103	2	—	4	30	8	—	80		
D. Garthe, Hof .....	529	95	40	3	6	46	—	3	9	5	—	51		
do. Hof .....	623	76	53	2	9	12	—	3	8	6	—	17		
do. Hof .....	2057	*195	90	19	17	69	—	4	20	8	—	27	* V.: 70 ha	
do. Hof .....	717	76	25	2	25	24	—	5	8	5	—	50		
do. Hof .....	524	68	48	1	8	11	—	2	8	5	—	10		
do. Hof .....	1177	120	40	3	33	44	—	4	9	5	—	20		
do. Hof .....	455	90	14	1	8	67	—	3	6	5	—	8		
do. Hof .....	762	66	29	2	13	22	—	3	5	4	—	12		
do. Hof .....	635	97	17	1	23	56	—	2	5	4	—	12		
D. Gartherfeld, Hof ....	659	76	21	—	20	35	—	—	—	—	—	—		
O. H. Gartherfeld, Forst.	6358	539	—	1	529	8	1	—	—	—	—	—		
<b>B. D. Halen, Hof .....</b>	<b>408</b>	<b>93</b>	<b>15</b>	<b>2</b>	<b>1</b>	<b>75</b>	<b>—</b>	<b>2</b>	<b>12</b>	<b>8</b>	<b>—</b>	<b>45</b>		
do. Hof .....	564	101	21	8	15	57	—	3	15	6	—	60		
do. Hof .....	575	30	15	13	1	1	—	6	5	7	—	30		
do. Forsten .....	8698	1009	7	3	889	107	3	—	—	—	—	—		
do. Moor .....	775	94	19	—	56	14	5	—	—	—	—	—		
do. Hof .....	701	220	30	5	2	183	—	5	12	6	200	20		
do. Hof .....	1070	*100	60	12	15	13	—	7	20	8	—	50	* V.: 9 ha	
do. Hof .....	320	26	20	1	—	5	—	2	8	6	—	30		
H. Lethe, Hof .....	1406	189	2	27	127	32	1	—	—	—	—	—		

Name des Besitzers	Name des I. Pächters II. Verwalters	Post-, Telegraphen- und Eisenbahnstation mit Angabe der km Entfernung		Kirchspiele a) evangel. b) kathol.	I. Standesamts- bezirk II. Gendarmerie- station	Sitz des Amts- gerichts
		km	Entfernung			
Frau <b>Heinr. Emke</b> Wwe. <b>Joh. Jos. Emke</b> und Kinder	I. Theod. Büttner	3,5	Emstek P. T.			
		2,0	SchneiderkrugE.			
Frau <b>Heinrich Giese</b> Wwe. <b>Heinr. Jos. Lamping</b> und Kinder		4,0	Emstek P. T.			
		3,0	SchneiderkrugE.			
Wwe. <b>Joh. Heinr. Joseph</b> <b>Stallmann</b>		3,5	Emstek P. T.			
		2,0	SchneiderkrugE.			
<b>Franz August Werner</b>		3,5	Emstek P. T.			
		3,0	SchneiderkrugE.			
<b>Theod. Jos. Vorwerk</b>		2,5	Emstek P. T.			
		4,0	SchneiderkrugE.			
Frau <b>Heinr. Joh. Jos.</b> <b>Behrens</b> <b>Joseph Theodor Kleene</b> <b>Franz Wilhelm Meyer</b> <b>Joseph Moormann</b> <b>Franz Niemann</b> Pastorat zu Emstek <b>Friedr. Werner</b> Frau <b>Rud. Heinr. Meyer</b>	I. Einz. verpacht. I. Einz. verpacht.) (bis auf 3 ha)	3,0	Emstek P. T.			
		6,3	Kloppenburg E.			
		—	Emstek P. T.			
		4,0	Höltinghausen E.			
		1,0	Emstek P. T.			
		7,2	Kloppenburg E.			
		1,0	Emstek P. T.			
		7,2	Kloppenburg E.			
		0,3	Emstek (Klein- bahn)			
<b>Joh. Theod. Thöle</b>	I. f. 13 ha Joh. Nipper I. f. 5 ha H. Schni- ders I. f. 7 ha A. Hül- kamp I. 20 ha einz. verp. I. f. 20 ha A. Tho- mann I. f. 22 ha H. Brinkhaus	3,0	Emstek P. T.	b. Emstek	J. Emstek II. do.	Kloppen- burg
		5,0	SchneiderkrugE.			
<b>Franz Zurhake</b> Frau <b>Ludwig Ahrens</b>		4,0	Emstek P. T.			
		3,0	SchneiderkrugE.			
		5,0	Emstek P. T.			
		3,0	SchneiderkrugE.			
		3,0	SchneiderkrugE.			
		5,0	Emstek P. T.			
		3,0	SchneiderkrugE.			
<b>Wwe. Gerh. Heinrich Beck-</b> <b>mann</b> <b>Clem. Aug. Josef Böckmann</b> <b>Heinr. Anton Claus</b> u. Frau <b>Bernh. Hinrich Fangmann</b>	I. Joseph Rolfes	4,0	Emstek P. T.			
		3,0	SchneiderkrugE.			
<b>Joh. Heinr. Knagge</b> Wwe. <b>Joh. Gerd Nienaber</b> u. <b>Heinr. Theod. Nienaber</b> <b>Jos. Oldehues</b> u. Frau in Garrel		4,0	Emstek P. T.			
		3,0	SchneiderkrugE.			
<b>Joh. Friedr. Joseph Vaske</b> Wwe. <b>Herm. Georg Niemöller</b> und Kind Staatsgut		5,0	Emstek P. T.			
		4,0	Ahlhorn E.			
<b>Jos. Blanke</b>		2,0	Emstek P. T.			
		2,0	Höltinghausen E.			
<b>Wwe. Joh. Heinr. Koopmann</b> <b>Heinr. Meyer</b> Staatsgut Staatsgut, Landeskulturfonds <b>Gerh. Thöben</b> <b>Franz Josef Vaske</b> <b>Joh. Clemens Aug. Vaske</b> u. <b>A. Vaske</b> Landeskulturfonds		3,0	Emstek P. T.			
		3,0	Höltinghausen E.			
	3,0	Emstek P. T.				
	2,0	Höltinghausen E.				
	5,0	Ahlhorn P. T. E.				



Name der Gemeinde Bauerschaft = B., Dorf = D., Ortschaft = O., Häusergruppe - Wohnplatz = H.	Grund- steuer- Rein- ertrag /	Größe in Hektaren (abgerundet)							Viehstand					Angaben aller industriellen An- lagen und Fern- sprech-Anschlüsse
		Summa	Acker inkl. Gärten	Wiesen und Weiden	Holzungen	Unland Hofräume, Weg u. w.	Wasser	Pferde	Bindvieh		Schafe	Schweine		
									über- haupt	davon Kühe				
<b>Emstek, Gemeinde:</b>														
B. D. Höltinghausen, Hof .	905	70	50	4	4	12	—	5	18	8	—	20		
do. Hof .....	748	86	33	5	29	19	—	5	8	5	—	40		
do. Hof .....	828	95	40	17	20	18	—	4	22	8	—	140	⇒ Höltinghausen 17	
do. Hof .....	552	51	18	6	6	21	—	2	12	3	—	45	Bet. a. Brennerei	
do. Hof .....	679	110	23	5	6	76	—	5	15	6	—	40		
do. Hof .....	1252	117	60	10	4	43	—	6	21	8	—	33		
do. Hof .....	395	40	25	5	3	7	—	1	8	3	—	30		
do. Hof .....	575	85	26	4	4	51	—	1	4	2	—	20		
do. Hof .....	555	* 42	25	7	1	9	—	2	7	5	—	11	* V.: 11 ha	
do. Hof .....	424	40	20	9	3	8	—	3	11	7	—	28		
do. Hof .....	533	56	41	7	7	1	—	7	21	8	—	63		
<b>Essen, Gemeinde:</b>														
B. O. Addrup, Hof .....	1611	91	28	12	23	28	—	4	17	8	—	21		
do. Hof .....	800	* 57	31	20	3	4	—	5	27	10	—	38	* V.: 16 ha	
do. Hof .....	?	5	1,2	3,8	—	—	—	1	3	3	—	12		
do. Hof .....	798	54	18	6	10	20	—	1	3	3	—	12		
Gut Lage m. Anteil in Vestrup .....	4736	* 280	60	99	91	28	2	10	85	63	—	400	* V.: 151 ha	
O. Nordholte, Hof .....	137	* 42	9	9	10	14	—	3	10	10	—	20	* V.: 18 ha	
O. Nordholte, Hof .....	875	52	18	21	9	4	—	4	27	8	—	34		
O. Stadtsholte, Hof .....	1257	83	31	8	27	17	—	2	10	7	—	21		
B. O. Ahausen, Hof .....	1540	127	37	43	31	16	—	6	30	11	—	58	⇒ Essen 21	
do. Hof .....	868	51	18	12	6	15	—	3	12	6	—	31		
do. Hof .....	962	52	20	14	5	13	—	3	10	5	—	15		
do. Hof .....	—	18	11	7	—	—	—	2	11	7	—	32		
<b>B. Bartmannsholte:</b>														
O. Barlage, Hof .....	505	51	17	13	6	15	—	5	25	8	—	35		
O. Bartmannsholte, Hof	837	63	22	9	17	15	—	5	14	15	—	41		
do. Hof .....	595	56	20	9	19	8	—	4	25	?	—	120		
do. Hof .....	599	55	19	9	23	4	—	—	—	—	—	—		
do. Hof .....	1075	* 79	29	18	16	16	—	5	24	10	—	40	* V.: 23,2 ha	
do. Hof .....	796	76	22	4	27	23	—	6	23	13	3	31		
H. Bokel, Hof .....	511	52	15	9,5	3	24	0,5	3	15	7	—	70		
do. Hof .....	529	51	18	4	3	26	—	3	20	13	—	36		
B. O. Bevern, Hof .....	502	53	14	10	16	13	—	2	5	4	—	17		
do. Hof .....	900	56	25	11	6	14	—	3	18	8	—	50		
Gut Calhorn, Hof .....	909	76	18	10	16	32	—	2	14	5	—	35		
Rittergut Calhorn .....	2240	267	35	40	174	13	5	5	25	14	—	49	V.: 76 ha	
Gut Calhorn, Hof .....	1236	71	23	16	9	23	—	3	14	8	—	32		
H. Darrel, Hof .....	1292	* 87	31	26	25	5	—	3	30	8	—	50	* V.: 21 ha	
B. O. Brokstreek, Hof .....	2253	102	38	36	22	6	—	4	31	7	—	200	⇒ Essen 1	
do. Hof .....	768	40	12	20	6	2	—	5	25	9	—	118	Apfelweinkelterei u. Schaumweinbr.	
Gut Klein-Arkenstedt, Hof	1288	78	26	15	14	23	—	4	20	—	—	30		
Gut Vehr, Hof .....	4487	230	79	48	84	17	2	5	31	15	—	34		
<b>Essen, Ortsgemeinde:</b>														
Flecken Essen, Hof .....	1540	* 91	33	11	17	30	—	4	18	10	—	36	* V.: 36 ha	
O. Ostendorf, Hof .....	811	44	21	8	8	6	1	4	20	7	—	37		

Name des Besitzers	Name des I. Pächters II. Verwalters	Post-, Telegraphen- und Eisenbahnstation mit Angabe der Entfernung		Kirchspiele a) evangel. b) kathol.	I. Standesamts- bezirk II. Gendarmerie- station	Sitz des Amts- gerichts
		km				
Joh. Heinr. Albers	I. Josef Westerkamp		Höltinghausen P. T. E.	b. Emstek	I. Emstek II. do.	Kloppen- burg
Clemens Aug. Budde Wwe. Joh. Herm. Focke Franz Joseph Frieling Georg Heinr. Klaus Wwe. Heinr. Lüken	I. Kl. Bornhorst	1,0	Höltinghausen P. T. E.			
Joh. Heinr. Meyer Franz Heinr. Scheper Joh. Heinr. Wendeln u. Kind. Wwe. D. Menke und 3 Söhne	I. Anton Vornhagen		Höltinghausen P. T. E.			
		3,0	Höltinghausen P. T. E.			
Joh. Hinrich Dinkgrefe Joseph Kathmann August Meier	I. Einz. verpacht.	6,0 6,0 6,0	Essen P. T. E.			
Joh. Heinr. Diedr. Meyer Freiherr Paul Friedr. Aug. von Rössing		6,0 10,0				
Wwe. Franz Carl Josef Schröder		9,0	Essen P. T.			
Ant. Bernh. Theod. Röbbke, Stadtholte	I. Einz. verpacht.	7,0 8,0	Hemmelte E.			
Jos. Gerh. Richard Crone, Münzebrock		4,3				
Wwe. Joh. Gerh. Holtkamp und Kinder		2,0				
Joh. Bern. Theod. Meyer	I. Wilh. Plohr	2,0				
Joh. Theod. Rump Joh. Heinr. Brahm		4,0 4,5	Essen P. T. E.			
J Paula Petra Hedwig Große- Darrelmann	I. Josef Seelhorst	3,5 3,5				
Leonhard Hemmen Bernhard Holtkamp		4,5 4,5				
Bernh. Heinr. Koldehoff Wwe. Joh. B. Meyer		3,0 3,0				
Wwe. Joh. Gerh. Holtkamp u. Kinder		5,0				
Joh. Heinr. Ludwig Niehe Rud. Heinr. Meyer		5,0 7,0				
Werner v. Nagel in Berlin Franz Joseph Wilking	I. Fritz Bertelt I. H. Kleinemann I. J. Timmermann I. J. Högemann	7,0 7,0 4,0 3,0 5,0	Essen P. T. E. Hemmelte E. Bevern T. Essen P. T. E.			
Wwe. Joh. Gerh. Große- Darrelmann u. Kinder		5,0				
Ant. Joseph Große-Arkenau		5,0	Essen P. T. Brokstreek E.			
Franz Böckmann, Geschäfts- führer d. Landw. Konsum- Vereins		4,0 1,5	Essen P. T. Brokstreek E.			
Heinr. Ad. Bernh. Enneking	I. Einz. verpacht.	4,5	Essen P. T.			
Wwe. Wilh. von Schorlemer		1,0 2,0	Brokstreek E. Quakenbrück P. T.			
Wwe. Werner Aug. Christ. Garrel u. Kinder		2,0	Brokstreek E.			
Jos. Anton Clemens Albers		— 0,5	Essen P. T. E. do. P. T. E.			



Name der Gemeinde Bauerschaft = B., Dorf = D., Ortschaft = O., Häusergruppe — Wohnplatz = H.	Grund- steuer- Rein- ertrag %	Größe in Hektaren (abgerundet)							Viehstand					Angaben aller industriellen An- lagen und Fern- sprech-Anschlüsse
		Summa	Acker inkl. Gärten	Wiesen und Weiden	Holzungen	Unland Boräume, Wege usw.	Wasser	Pferde	Rindvieh			Schafe	Schweine	
									über- haupt	davon Kühe	—			
<b>Essen, Ortsgemeinde:</b>														
<b>B. Herbergen:</b>														
H. Flerlage, Hof .....	703	70	20	5	8	37	—	2	2	2	5	22	* Hat 60 ha ge- pachtet	
O. Herbergen, Hof .....	550	72	10	11	2	37	—	3	12	7	—	30		
do. Hof .....	534	52	16	6	9	21	—	4	12	6	—	24		
do. Hof .....	429	52	16	2	4	26	4	2	3	2	—	4		
do. Hof .....	574	85	20	6	13	46	—	3	11	7	—	22		
do. Hof .....	475	52	14	4	2	32	—	2	11	7	—	9		
do. Hof .....	796	* 63	24	16,5	5	17,5	—	5	18	9	—	56	* V.: 13 ha	
do. Hof .....	600	62	16	5	3	38	—	3	12	6	—	15		
do. Forsten .....	1117	242	—	—	236	6	—	—	—	—	—	—		
do. Hof .....	760	77	17	6	5	49	—	3	11	6	—	20		
B. O. Osteressen, Hof ....	1625	98	34	19	32	12	1	5	35	10	—	40		
do. Hof .....	1015	66	23	10	12	20	1	6	14	6	—	10		
do. Hof .....	816	85	27	40	7	11	—	4	25	12	—	103		
B. O. Uptloh, Hof .....	1007	66	20	22	6	18	—	3	27	11	—	38	Bevern 29 Molk., Dampf-Säge- mühle	
do. Hof .....	2500	75	20	30	5	19	1	7	30	6	7	40		
do. Hof .....	1079	65	23	10	3	29	—	6	30	15	—	70		
do. Hof .....	1153	* 91	31	12	5	43	—	4	18	13	—	16	* V.: 26 ha	
<b>Garrel, Gemeinde:</b>														
<b>B. Beverbruch:</b>														
Kol. Beverbruch, Hof ..	555	58	15	15	4	24	—	2	14	6	—	15		
<b>B. D. Garrel, Hof .....</b>														
do. Hof .....	550	44,5	6,5	—	—	38	—	3	13	7	—	11		
do. Hof .....	400	72,5	3,5	9	—	60	—	—	—	—	—	—		
do. Hof .....	564	* 77	24	8	2	43	—	2	14	6	—	7	* V.: 14 ha	
do. Hof .....	689	97	20	10	1	66	—	2	8	6	75	10		
do. Hof .....	403	63	10	7	—	49	—	2	9	6	2	6		
do. Hof .....	237	53	8	8	—	37	—	2	13	5	—	12		
do. Hof .....	712	137	15	12	—	110	—	3	22	9	10	31		
do. Hof .....	364	49	8	7	—	34	—	2	12	6	—	12		
do. Hof .....	570	126	13	10	—	103	—	3	16	9	—	19		
do. Hof .....	390	44	10	7	—	27	—	3	17	9	—	6		
do. Hof .....	321	58	15	6	—	37	—	1	6	3	6	5		
do. Hof .....	216	55	5	2	—	48	—	1	6	3	6	5		
do. Hof .....	319	85	8	3	—	74	—	4	20	9	190	40		
do. Hof .....	565	128	14	10	1	103	—	2	9	4	153	4		
do. Hof .....	386	79	10	5	—	64	—	2	14	5	100	9		
do. Hof .....	647	142	15	10	1	116	—	2	3	3	—	7		
do. Forsten .....	396	115	—	—	114	—	1	—	—	—	—	—		
do. Kolonate .....	1317	519	—	1	—	518	—	—	—	—	—	—		
do. Hof .....	564	124	12	10	—	102	—	6	16	7	—	33		
do. Hof .....	238	57	7	5	—	45	—	—	—	—	—	—		
O. Zuckergrund, Hof ..	257	63	7	4	—	52	—	2	8	5	145	7		
<b>Kloppenburg, Stadtgemeinde:</b>														
<b>H. Kloppenburg, Hof ..</b>														
do. Hof .....	686	111	3	3	82	22	1	—	—	—	—	—	Kloppenburg No.6	
do. Hof .....	1660	203	47	27	124	5	—	4	—	—	—	—		
do. Forsten .....	1366	222	2	—	216	4	—	—	—	—	—	—		
do. Hof .....	425	58	8	—	26	21	3	—	—	—	—	—		
<b>H. Krapendorferberg,</b>														
Hof .....	1077	45	36	5	2	2	—	4	35	12	—	79		
do. Hof .....	962	43	26	5	12	—	—	—	—	—	—	—		



Name des Besitzers	Name des I. Pächters II. Verwalters	Post-, Telegraphen- und Eisenbahnstation mit Angabe der km Entfernung		Kirchspiele a) evangel. b) kathol.	I. Standesamts- bezirk II. Gendarmerie- station	Sitz des Amts- gerichts				
		km	Entfernung							
Theod. Heinr. Wilh. Flerlage Alwin Haarmann	I. * H. Kröger I. Ant. Roberg für 8,7 ha	4,0	Essen P. T. E.	b. Essen	I. Essen II. do.	Kloppen- burg				
Wwe. Friedr. Göttke		6,0								
H. Göttke	6,0									
Joh. Gerh. v. d. Heyde	6,0									
Wwe. Joseph Bernhard	6,0									
Kessen und Kinder	6,0									
Albert gr. Pöhler	6,0									
Wwe. Gerh. Hinrich Rump	6,0									
Staatsgut	6,0									
Wwe. Joh. Hinr. Wille	5,0									
Carl Große-Beilage	I. Einz. verpacht.	2,0	Essen P. T. E.	b. Essen	I. Essen II. do.	Lönigen				
Wwe. Heinr. Vogt		2,0								
Franz Josef Westendorf		4,0								
Joh. Bernh. Brüggelagen	I. Heinr. Stienke II. Joh. Fr. gr. Rebel	5,0	Essen P. T. E.	b. Essen	I. Essen II. do.	Kloppen- burg				
Wwe. Heinrich gr. Macke		5,0								
Wwe. Fr. Joh. Niehe, gen. gr. Rebel		5,0								
Heinr. Wangerpohl		5,0								
Gerh. Heinrich Meyer	I. Einz. verpacht.	6,5	Garrel P. T. E.	b. Garrel	I. Garrel II. do.	do.				
Wwe. Friedr. Anton Abeln		I. Einz. verpacht.	—				Garrel P. T. E.	b. Garrel	I. Garrel II. do.	do.
Emil Addicks, Neuenwege i. Elsaß										
Frau Clem. Aumüller										
Wwe. Joh. Heinr. Behrens										
Wwe. Jos. Elsen u. Kinder										
Wwe. Joh. Gerh. Gökén										
Wwe. Bernh. König										
Joh. Gerhard Kuhlen										
Joh. Bernhard Lübben										
Abel Meinert Meiners										
Bernh. Anton Meiners										
Theo Heinr. und Bernh. Anton Meiners										
Johannes Otten										
Joh. Lambert Otten										
Wwe. Joh. Heinrich Penning										
Frau Clem. Jos. Rickwerts Staatsgut										
Staatsgut, Landeskulturfonds										
Wwe. Theod. Heinr. Tapken und Kinder										
Theod. Heinrich Wienken	—	Kloppenburg PT Garrel E.	b. Garrel	I. Garrel II. Kloppenburg	do.					
Frau Joh. Heinr. Krone	—									
Maximilian Anton Ludwig Meyer	I. 72 ha einzeln verpacht.	—	Kloppenburg P. T. E.	a. Kloppenburg b. do.	I. Kloppenburg II. do.	do.				
Hermann Roter										
Staatsgut										
Stadt Kloppenburg										
Bernard Meyer	0,8	—	Kloppenburg P. T. E.	b. do.	I. Kloppenburg II. do.	do.				
Pastorat zu Krapendorf										

Name der Gemeinde Bauerschaft = B., Dorf = D., Ortschaft = O., Häusergruppe — Wohnplatz = H,	Grund- steuer- Rein- ertrag %	Größe in Hektaren (abgerundet)							Viehstand					Angaben aller industriellen An- lagen und Fern- sprech-Anschlüsse
		Summa	Acker inkl. Gärten	Wiesen und Weiden	Holzungen	Unland hörsams, wege usw.	Wasser	Pferde	Rindvieh		Schafe	Schweine		
<b>Krapendorf, Gemeinde:</b>														
<b>B. Ambühren-Bühren:</b>														
O. Ambühren, Hof .....	1119	104	22	26	12	44	—	2	26	14	—	120		
do. Hof .....	1071	90	40	5	10	4	31	4	20	8	—	60		
do. Hof .....	919	105	30	19	38	18	—	5	25	8	—	40		
do. Hof .....	687	62	45	5	7	5	—	2	20	10	—	60		
O. Bühren, Hof .....	1170	95	24	14	37	20	—	4	17	8	—	20		
do. Hof mit Anteil in Gem. Kloppenburg	1500	160	45,1	59,3	55,6	—	—	4	42	11	—	500	⇒ Kloppenburg 207 Müllerei	
do. Hof .....	584	51	16	21	5	9	—	2	24	6	—	150		
B. D. Bethen, Hof .....	839	100	20	13	29	38	—	5	27	8	—	80		
do. Hof mit Anteil in Höltinghausen	1494	97	40	42	8	7	—	9	*46 *61	12	—	95	* im Winter * im Sommer	
do. Hof .....	595	70	14	24	19	13	—	4	24	8	—	60		
do. Hof .....	473	60	11	9	17	23	—	3	7	6	—	40		
do. Hof .....	500	70	18	10	22	20	—	4	20	7	—	70		
do. Hof .....	784	215	14	7	89	105	—	—	—	—	—	—		
do. Hof .....	750	59	48	—	5	6	—	—	—	—	—	—		
B. D. Kneheim, Hof .....	930	45	15	20	5	2	3	6	34	10	—	50		
do. Hof .....	1036	* 45	17	19	6	3	—	7	30	8	—	40	* V.: 2 ha	
do. Hof .....	1040	52	20	12	8	12	—	5	16	5	—	10		
do. Hof .....	1062	* 50	20	22	3	5	—	5	23	8	—	60	* V.: 7 ha	
do. Hof .....	1014	46	20	13	10	3	—	6	30	8	—	70		
do. Hof .....	977	45	20	13	10	2	—	6	20	6	—	30		
<b>B. Lankum:</b>														
H. Hemmelsbühren, Hof	2200	100	40	43	15	2	—	6	66	18	—	220	⇒ Kloppenburg 210	
O. Lankum, Gut .....	1500	* 75	20	40	10	5	—	3	97	20	—	105	⇒ Kloppenburg 215 * Z.: 2 ha, V.: 4 ha	
<b>B. Resthausen:</b>														
Kol. Petersfeld, Hof ....	200	50	8	10	—	32	—	2	7	3	—	7		
do. Hof .....	250	60	16	8	—	36	—	2	11	4	—	15		
D. Resthausen, Hof ....	1159	120	45	20	35	20	—	5	22	8	—	150		
do. Hof .....	1500	123	63	27	4	29	—	8	45	16	—	100	⇒ Öffentl. Fernspr.- Stelle Resthausen	
do. Hof .....	1150	119	53	15	8	43	—	5	26	8	—	55	Motor	
do. Hof .....	855	122	20	10	4	87	1	6	22	6	—	5	Wassermühle	
do. Hof .....	642	72	23	10	11	28	—	3	29	8	—	36		
do. Hof mit Anteil in Gem. Molbergen	597	63	32	12	6	13	—	5	22	8	—	53		
do. Hof .....	—	3	—	3	—	—	—	—	—	—	—	—		
do. Hof .....	754	92	18	13	20	41	—	3	17	6	—	19		
do. Forsten .....	1888	495	—	13	467	15	—	—	—	—	—	—		
do. Moor .....	1472	702	13	—	—	689	—	—	—	—	—	—		
do. Hof .....	167	109	—	—	—	109	—	—	—	—	—	—		
do. Hof .....	855	105	46	20	12	27	—	2	7	3	—	5		
B. D. Schmertheim, Hof ..	1011	82	35	20	10	17	—	7	30	9	—	90		
do. Forsten .....	1205	140	—	3	135	2	—	—	—	—	—	—		
do. Hof .....	818	56	20	13	19	4	—	5	25	8	—	30		
B. D. Stalförden, Hof .....	955	90	38	17	17	18	—	5	27	9	—	59		
do. Hof .....	633	50	25	10	5	10	—	4	18	8	—	29		
do. Hof .....	935	97	30	8	3	56	—	4	14	6	—	25		
do. Hof .....	91	61	—	—	—	61	—	—	—	—	—	—		
do. Hof .....	651	62	30	12	4	16	—	5	18	8	—	14		
do. Hof .....	855	91	40	16	5	30	—	5	22	9	—	44		
do. Hof .....	1048	122	50	22	30	20	—	5	30	10	—	120	⇒ Molbergen 5	
H. Stedingsmühlen, Hof	1350	81	59	9	7	5	1	9	20	5	—	40	Wassermühle, Molk.	

Name des Besitzers	Name des I. Pächters II. Verwalters	Post-, Telegraphen- und Eisenbahnstation mit Angabe der km Entfernung		Kirchspiele a) evangel. b) kathol.	I. Standesamts- bezirk II. Gendarmerie- station	Sitz des Amts- gerichts
		km	Entfernung			
Franz Bahlmann	I. Aug. Ostendorf	3,8	Kloppenburg P. T. E.			
Franz Hoppe		5,0				
Joh. Ant. Wilh. Möller		3,8				
Frau Clemens Aug. Moor- mann	I. f. 20 ha Kaiser	3,8				
Anton Götting u. Frau		1,7				
Aloys Meyer		1,7				
Frau Heinr. Conr. Wewer		1,7				
Wwe. Aug. Albers		2,6				
Gerh. Heinr. Götting		2,6				
Joh. Heinr. Joseph Klöne		2,6				
Gerh. Lübbe		2,6				
Heinr. Bernh. Theod. Naber		2,6				
Herm. Roter	I. 21 ha einz. verp.	2,6				
Joh. Georg Wehage		2,6				
Joh. Heinr. gr. Brinker		8,2	Kloppenburg P. T. Kneheim E.			
Ww. Joh. Heinr. Brüning						
Joh. Heinr. Geerken						
Gerh. Heinr. Grafenhorst						
Wwe. Joh. Michel Henke						
Heinr. Peek		—				
Jos. Ant. Meyer		1,3		a. Kloppenburg	I. Kloppenburg	Kloppen- burg
Gerh. Josef Meyer		2,4		b. do.	II. do.	
Joh. Wilh. Einhaus		10,6	Kloppenburg P. T. E.			
Clemens Aug. Schraad u. Frau	I. f. 18 ha B. Mecklenburg	10,6				
Frau Jos. Aug. Döpke	I. f. 12 ha H. Rumker	8,5				
Gerh. Gerdes	I. f. 20 ha J. Hermes	7,0				
Frau Heinr. Gerdes	I. f. 23 ha Cl. Hikker	8,5				
Wwe. Joh. Wenzesl. Ant. Gerken u. Tochter		8,5				
Theod. Lücken		7,5				
} Jos. Meyer	I. f. 13 ha Gerh. v. Höven	8,5				
Bernh. Jos. Schürmann		8,5				
Staatsgut		8,5				
Staatsgut, Landeskulturfonds		8,5				
Gerd. Hinr. Wendeln		8,5				
Theod. Wilken	I. H. Warnke	8,5				
Joseph Meyer		3,5				
Staatsgut		4,2	b. Krapendorf		I. Krapendorf II. Kloppenburg	do.
Joh. Casp. Ignatz Thieken		4,2				
Wwe. Greten		5,0				
Bernh. Ant. Grever		6,2	a. Kloppenburg b. do.		I. Kloppenburg II. do.	do.
Joh. Heinr. Jos. Luthmann		6,2				
Bernh. Meyer u. Aloys Meyer		6,2				
Joh. Joseph Timme	I. f. 12,5 ha Herm. Apeler	6,2				
Josef Timmen	I. f. 9 ha Heinr. Emke	6,2				
Josef Wienken	I. f. 15 ha Heinr. Kühl	6,2				
Joh. Georg Wehage		7,4				

Name der Gemeinde Bauerschaft = B., Dorf = D., Ortschaft = O., Häusergruppe — Wohnplatz = H.	Grund- steuer- Rein- ertrag /	Größe in Hektaren (abgerundet)							Viehstand					Angaben aller industriellen An- lagen und Fern- sprech-Anschlüsse
		Summa	Acker inkl. Gärten	Wiesen und Weiden	Holzungen	Unland hofwärts, Wege usw.	Wasser	Pferde	Rindvieh		Schafe	Schweine		
								über- haupt	davon Kühe					
<b>Krapendorf, Gemeinde:</b>														
<b>B. Stapelfeld-Nutteln:</b>														
O. Nutteln, Hof mit Anteil in Hem- melte .....	1249	64	21	35	6	2	—	6	60	17	4	100		
do. Hof .....	?	15	—	7,5	—	7,5	—		10	44	16	—	116	
do. Hof .....	1593	75	28	32	12	3	—	1	1	1	—	2	* V.: 242 ha	
do. Hof .....	7900	* 274	147	28	27	72	—	—	—	—	—	—		
do. Hof .....	608	144	29	—	115	—	—	—	—	—	—	—		
do. Ziegelhof .....	?	* 62	22	35	2,5	2	0,5	9	45	16	2	180	⇒ Kloppenburg 21 Ziegelei * V.: 5 ha	
do. Hof .....	1794	69	27	10	20	12	—	9	40	15	—	50		
do. Hof .....	?	29,4	—	—	—	—	—		5	37	10	—	120	
O. Stapelfeld, Hof .....	1390	80	40	30	5	5	—	5	37	10	—	120		
do. Hof .....	1184	* 150	27	18	3	2	—	5	32	10	—	100	* Z.: 3 ha	
do. Hof .....	826	46	20	14	6	6	—	3	20	8	—	50	† V.: 11 ha	
do. Hof .....	969	46	21	8	8	9	—	3	20	7	—	40		
do. Hof .....	1107	56	40	10	2	4	—	4	36	10	—	120	⇒ Offentl. Fernspr.- Stelle	
B. D. Vahren, Hof .....	612	* 40	16	10	12	2	—	3	25	8	—	70	* V.: 2 ha	
do. Hof .....	?	* 50	30	10	6	4	—	4	30	—	—	50	* V.: 3 ha	
do. Hof .....	911	* 55	23	12	10	10	—	3	23	9	—	50	* V.: 7,3 ha	
B. D. Varrelbusch, Hof ...	746	83	22	24	27	10	—	6	30	10	—	110	⇒ Offentl. Fernspr.- Stelle	
do. Hof .....	56	11	3	3	5	—	—		4	15	6	—	30	
do. Hof .....	740	128	25	4	9	90	—	2	12	5	—	40		
do. Hof .....	403	62	11	3	2	46	—	2	15	5	—	40		
do. Hof .....	413	63	13	10	3	37	—	2	3	3	—	7		
do. Hof .....	919	164	26	13	20	105	—	4	22	9	—	20		
do. Hof .....	904	116	30	5	11	70	—	4	25	7	—	50		
B. D. Warnstedt, Hof .....	892	59	16	10	3	28	2	8	50	10	—	100		
do. Hof .....	1410	99	20	45	5	28	1	6	30	8	—	50		
do. Hof .....	1364	76	14	10	5	47	—	1	2	2	—	10		
do. Hof .....	1150	89	16	13	10	50	—	* 4	25	10	—	40		
do. Hof mit Anteil in Lüschke .....	1278	85	24	22	6	33	—	7	30	10	—	80		
do. Hof .....	52	—	—	—	6,7	1,2	—		—	—	—	—	—	
<b>Lastrup, Gemeinde:</b>														
<b>B. D. Groß-Roscharden, Hof</b>														
do. Hof .....	3032	* 53	16	27	8	2	—	3	25	12	—	28	* V.: 7,6 ha	
do. Hof .....	778	* 51	17	18	13	3	—	6	18	9	5	85	* V.: 4 ha	
do. Hof .....	1008	* 64	21	17	11	15	—	—	—	—	—	—	* V.: 13 ha	
do. Hof .....	1357	86	26	22	31	6	1	—	—	—	—	—		
B. D. Hammel, Hof .....	899	63	21	14	27	1	—	5	15	6	8	29		
B. O. Hamstrup, Hof .....	824	55	21	14	18	2	—	6	19	12	—	23		
do. Hof .....	585	51	15	9	15	12	—	5	15	8	—	14		
B. D. Hemmelte, Hof .....	1138	80	20	14	42	4	—	4	28	12	8	13		
do. Hof .....	728	3	2	1	—	—	—	—	2	2	—	5		
do. Hof .....	728	79	17	15	6	41	—	3	20	10	—	26		
do. Hof .....	1040	97	21	15	22	39	—	4	20	8	5	50		
do. Hof .....	975	78	22	15	3	38	—	4	30	10	—	50		
do. Hof .....	976	57	23	16	1	17	—	6	31	15	—	246		
do. Hof .....	855	79	18	11	4	46	—	4	19	6	—	34		
do. Hof .....	516	54	9	26	3	16	—	2	26	7	—	42		
do. Hof .....	400	25	10	15	—	—	—	7	25	8	12	67		
do. Hof .....	764	* 62	18	28	4	12	—	3	37	12	—	93	* V.: 2,6 ha	
do. Hof .....	912	* 72	15	45	2	10	—	4	25	8	—	60	* V.: 19 ha	
H. Ludlage, Hof .....	1051	* 72	22	20	24	6	—	10	30	9	—	80	* Z.: 8 ha	
do. Hof .....	582	52	14	18	14	6	—	4	30	10	—	100		
H. Wulfhop, Hof .....	1120	103	30	22	5	46	—	4	18	7	2	20		

Name des Besitzers	Name des I. Pächters II. Verwalters	Post-, Telegraphen- und Eisenbahnstation mit Angabe der km Entfernung		Kirchspiele a) evangel. b) kathol.	I. Standesamts- bezirk II. Gendarmerie- station	Sitz des Amts- gerichts
		km	Entfernung			
Theod. Heinr. Buken		5,3	Kloppenburg P. T. Nutteln E.			
Louis v. Hammel		1,2				
Wwe. Georg Meyer		5,3				
Wwe. Georg Meyer		1,2				
Jos. Moormann		5,3				
		—				
Wwe. Heinr. Spark		4,0				
Heinr. Abeln	I. f. 26 ha August i. Ovelgönne	2,0				
Herm. Joh. Diedr. Hölscher		4,0				
Th. Kuhlmann		2,0				
Wwe. Gerh. Wichmann und Kinder		5,0	Kloppenburg P. T. Stapelfeld E.			
Aug. Wienken	I. f. 35 ha Kathmann	1,0				
Anton Nieschlag		5,0	a. Kloppenburg b. do.	I. Kloppenburg II. do.	Kloppen- burg	
H. Hellkamp	I. Fr. Ostendorf	1,0				
Gerh. Heinr. Jos. Wienken		4,0				
Theod. Döpke u. Frau		4,5	Kloppenburg P. T. E.			
Joh. Gerh. Joseph Drees		5,0				
Joh. Herm. Drees		6,2				
Joh. Casp. Gottfr. Klüsener		6,2				
Friedr. Aug. Möller	I. f. 40 ha B. Hoping	6,2				
Joh. Heinr. Wessels		6,2				
Joh. Bley		5,0				
Wwe. Bernh. Arn. gr. Ko- horst und Kinder		5,0				
Wwe. Bern. Kokenge		5,0		Hemmelte P. T. E.		
Joh. Heinr. Lübke	I. Georg Tebbe	5,0				
Franz Jos. Stubbemann	I. f. 5 ha Brüning I. f. 3,5 ha Fredeweß	2,5				
Franz Grote		2,0 1,0	Lastrup P. T. / Roscharden E.	b. Lastrup	I. Lastrup II. do.	Löningen
Wwe. Joh. Wilhelm Krüm- pelmann						
Frau Wilh. Krümpelmann						
Heinr. Theodor Robbers	I. Einz. verpacht.					
Wwe. Joh. Friedr. Grote	II. August Grote					
und Tochter						
Gerh. Heinr. Böckmann						
Gerh. Heinr. Clemens Daken						
Joh. Heinr. Ahrens	I. Franz Ortmann					
Heinr. Brinker						
Joh. Burke		—	Hemmelte P. T. E.	b. Lastrup	I. Lastrup II. Essen	do.
Joh. Heinr. Burke						
Joh. Heinr. Hackmann						
Frau Joh. Heinrich Haker	I. Gerhard Tepe					
Heinrich Ludlage u. Cl. Oster- kamp in Berlin						
Heinr. Niemeier						
Joh. W. Theod. Pahls						
Joh. Anton Thie						
Franz Joh. Heinr. Ludlage						
Theodor Heinrich Ludlage						
Jos. Bernh. Gerdes		4,0	Hemmelte P. T. E. do. P. T. E. do. P. T. E.			
		3,0				
		2,0				

Name der Gemeinde Bauerschaft = B., Dorf = D., Ortschaft = O., Häusergruppe — Wohnplatz = H.	Grund- steuer- Rein- ertrag M.	Größe in Hektaren (abgerundet)							Viehstand					Angaben aller industriellen An- lagen und Fern- sprech-Anschlüsse
		Summa	Acker inkl. Gärten	Wiesen und Weiden	Holzungen	Unland Hof ums Weg usw.	Wasser	Pferde	Rindvieh		Schafe	Schweine		
									über- haupt	davon Kühe				
<b>Lastrup, Gemeinde:</b>														
B. O. Klein-Roscharden, Hof	1007	57	21	15	18	3	—	6	20	10	—	65		
do. Hof .....	938	57	17	28	8	4	—	18	28	12	—	70	⇒ Lastrup 7	
B. D. Lastrup, Hof .....	834	35	22	6	7	—	—	—	—	—	—	—		
do. Hof mit Län- dereien in verschie- denen Gemeinden	1166	98	26	17	38	6 u. 10 ha Moor	—	1	5	14	10	23	9	Ziegelei
do. Forsten .....	584	94	—	—	94	—	—	—	—	—	—	—	—	
Frahts, Hof .....	670	63	19	6	22	16	—	2	7	6	—	20		
B. D. Matrum, Hof .....	879	* 60	19	23	14	4	—	6	32	12	15	75	* V.: 3 ha	
do. Hof .....	891	61	24	14	14	9	—	2	16	6	—	22		
do. Hof .....	731	51	22	11	13	5	—	5	25	8	5	49		
B. D. Oldendorf, Hof .....	616	50	16	6	16	12	—	5	11	7	—	20		
do. Hof .....	730	52	18	11	19	4	—	2	10	8	6	24		
B. D. Schnelten, Hof .....	767	51,5	17	6	4	24,5	—	3	12	6	—	75		
do. Hof .....	957	60	16	15	13	15	1	4	13	8	—	32		
do. Hof .....	958	52	15	17	4	15	1	3	11	7	—	39		
do. Hof .....	733	51	17	6	20	7	1	2	12	6	—	20		
do. Hof .....	907	47	19	12	13	3	—	6	25	12	—	168		
<b>B. Suhle:</b>														
H. Einhaus, Hof .....	1196	103	23	22	39	18	1	6	35	14	—	134		
D. Suhle, Hof .....	804	50	14	13	5	18	—	4	11	7	10	11		
do. Hof .....	985	72	18	12	27	15	—	4	16	7	5	24		
do. Hof .....	700	50	12	12	16	10	—	2	13	7	4	21		
do. Hof .....	790	94	16	9	6	63	—	5	19	8	—	46	Bet. an Gen.-Molker.	
do. Hof .....	967	55	22	13	9	11	—	4	16	8	—	34		
do. Hof .....	868	47	14	13	13	7	—	3	15	7	—	14		
do. Hof .....	801	50	19	9	15	7	—	4	15	7	5	50		
do. Moor .....	?	89	60	—	—	60	—	—	—	—	—	—		
<b>B. Timmerlage:</b>														
O. Bixlag, Hof .....	959	76	22	12	28	13	1	8	25	10	—	100		
O. Timmerlage, Hof ...	700	* 51	17	29	2	3	—	6	45	12	—	100	* V.: 3,5 ha	
<b>Lindern, Gemeinde:</b>														
B. D. Garen, Hof .....	575	56	7	3	29	17	—	1	6	2	—	5		
do. Hof mit Anteil in Gem. Lastrup	825	10	5	5	—	—	—	1	5	4	—	3		
do. Hof .....	602	* 68	14	10	13	31	—	2	15	8	70	10	* V.: 4 ha	
B. H. Gingermühlen, Hof ..	990	84	22	17	26	19	—	3	19	9	—	18		
B. D. Holthaus, Hof .....	629	* 57	15	16	5	21	—	2	18	10	—	30	* V.: 9 ha	
B. D. Kleinenging, Hof ...	996	94	34	20	22	18	—	5	25	11	—	32	⇒ Lastrup 4	
do. Hof .....	595	59	17	11	9	22	—	—	—	—	—	—		
do. Hof .....	653	64	19	10	21	14	—	2	6	4	—	7		
B. D. Liener, Hof .....	539	53	14	11	2	26	—	2	9	6	—	8		
do. Hof .....	697	80	17	8	6	49	—	2	8	4	—	5		
do. Hof .....	622	57	15	12	4	26	—	4	12	7	—	10		
do. Hof .....	585	70	18	10	2	40	—	2	13	9	—	16		

Name des Besitzers	Name des I. Pächters II. Verwalters	Post-, Telegraphen- und Eisenbahnstation mit Angabe der km Entfernung		Kirchspiele a) evangel. b) kathol.	I. Standesamts- bezirk II. Gendarmerie- station	Sitz des Amts- gerichts
		km	Entfernung			
Joh. Gerh. Huster Joh. Hinr. Klatte		2,0	Lastrup P. T. E.			
Pastorat Wwe. Joh. Heinr. Schrandt	I. Einz. verpacht.	—	Lastrup P. T. E.	b. Lastrup	I. Lastrup II. do.	Löningen
Staatsgut Joh. Heinrich Frochtmann		3,0	Lastrup P. T. E.	b. Lastrup	I. Lastrup II. Essen	do.
Josef Osterkamp Franz Theod. Joseph Meyer Heinr. Ludwig Westerhoff		5,2 1,0	Lastrup P. T. Matrum E.			
Joh. Friedr. Aug. Frerichs Johann Heinr. Ant. Schnieder	I. Heinrich Brümmer	2,0	Lastrup P. T. E.	b. Lastrup	I. Lastrup II. do.	do.
Anton Haker Johann Heinrich Haker Johann Heinrich Haker Frau Fr. Julia Olding in Lastrup Joh. Heinr. Piggen	I. Hermann Geers I. August Roberg II. Carl Piggen	2,0 1,0	Lastrup P. T. Schnelten E.			
Johann Heinrich Korfhage		—	Lastrup P. Hemmelte PTE.			
Frau Gerh. Brüning Joh. Heinr. Gerdes		7,0 5,0	Hemmelte P. T. E.			
Wwe. Joh. Heinrich Heitmann Joh. Hinrich Henken Frau Joh. Casp. Klostermann Theod. Heinr. Meyer Wwe. Joh. Gerh. Schewe Staatsgut, Landeskulturfonds		3,5 5,0	do. P. T. E. Hemmelte P. T. E.	b. Lastrup	I. Lastrup II. Essen	do.
Carl Meyer		3,0	Lastrup P. T. Schnelten E.	b. Lastrup	I. Lastrup II. do.	do.
Caspar Gerdes		0,5 4,0	Lastrup			
Frau Bernard Kerstiens in Benstrup	I. Bernard Bischof u. Herm. Nordmann I. Matthäus Stindt	4,0	Lindern P. T. Kleinenging E.			
Gerh. Wilh. Kruse		3,5				
Friedr. Wilh. Mählmann						
Joh. Bernh. Tepe	I. f. 13 ha Heinr. Osterkamp	5,0 2,0	Lindern P. T. Kleinenging E.			
Wwe. Joh. Heinr. Janßen und Kinder		1,0 1,0	Auen P. T. Landesgrenze E.	b. Lindern	I. Lindern II. do.	do.
Gerh. Heinrich Schute Heinrich Tepe u. Frau, Joh. Dopjanz	I. Anton Koop I. Ant. Wörmann I. Gerh. Wulfers	3,0 —	Lindern P. T. Kleinenging E.			
Wilh. Anton Thoben						
Anton Bernhard Bußmann Frau Henriette Suhl Joh. Thoben Joh. Heinrich Thoben		3,5	Lindern P. T. E.			

Name der Gemeinde Bauerschaft = B., Dorf = D., Ortschaft = O., Häusergruppe — Wohnplatz = H.	Grund- steuer- Rein- ertrag M.	Größe in Hektaren (abgerundet)							Viehstand					Angaben aller industriellen An- lagen und Fern- sprech-Anschlüsse
		Summa	Acker inkl. Gärten	Wiesen und Wälder	Holzungen	Unland Hofausm., Wege usw.	Wasser	Pferde	Rindvieh		Schafe	Schweine		
									über- haupt	davon Kühe				
<b>Lindern, Gemeinde:</b>														
B. D. Lindern, Hof .....	400	48	22	10	8	8	—	—	—	—	—	—		
do. Hof .....	655	* 75	15	14	10	36	—	2	11	7	—	15	* V.: 3 ha	
do. Hof .....	497	* 53	9	11	—	33	—	—	2	2	—	—	* V.: 17 a	
B. D. Marren, Hof .....	452	60	11	8	5	36	—	2	13	7	—	18		
do. Hof .....	566	64	19	6	33	—	—	3	11	6	75	20		
do. Hof und Holzungen	329	53	9	5	5	34	—	2	7	4	15	4		
?	?	27	—	—	—	27	—	—	—	—	—	—		
B. D. Osterlindern, Hof ...	609	* 75	17	9	15	34	—	—	4	3	1	2	* V.: 20,2 ha	
<b>Löningen, Gemeinde:</b>														
B. O. Angelbek, Hof .....	531	52	15	9	2	26	—	3	18	7	—	27		
do. Hof .....	613	67	14	10	2	41	—	2	13	6	—	26		
do. Hof .....	586	50	15	9	2	24	—	3	25	10	—	24		
do. Hof .....	1230	109	29	13	37	30	—	5	28	11	—	129		
do. Hof .....	852	89	19	19	6	45	—	3	23	9	—	38		
do. Hof .....	1323	80	30	27	12	10	1	3	25	8	—	40		
do. Hof .....	612	55	18	8	1	28	—	2	16	7	—	23		
do. Hof .....	1480	139	—	—	139	—	—	—	—	—	—	—		
do. Hof .....	800	79	20	13	2	44	—	3	25	9	—	120		
do. Hof .....	1163	80	22	19	6	33	—	4	32	10	5	75		
do. Hof .....	540	50	14	8	2	26	—	3	15	7	—	59		
O. Huckelrieden, Hof .	912	* 60	18	28	2	12	—	4	25	10	—	40	* V.: 10 ha	
do. Hof .....	958	* 57	18	28	3	8	—	3	25	10	—	22	* V.: 4 ha — Ant. a. Windm. Huckelrieden	
B. D. Altenbunnen, Hof ..	691	50	18	10	10	12	—	2	18	7	—	24		
do. Hof .....	793	66	14	20	16	16	—	2	3	4	—	30		
B. D. Benstrup, Hof .....	802	* 60	21	16	12	11	—	7	21	19	—	80	* V.: 42 ha	
do. Hof .....	829	59	21	10	14	14	—	3	16	7	—	10		
do. Hof .....	590	* 42	15	10	16	1	—	3	17	7	—	60	* V.: 10 ha	
O. Madlage, Hof .....	665	66	21	10	5	30	—	3	23	10	—	43		
do. Hof .....	763	77	18	7	11	40	1	3	17	8	—	9		
B. D. Böen, Hof .....	799	80,8	25,8	18	18	18	1	10	43	33	—	163	≈ Löningen 6 Brenner. u. Brauer.	
do. Hof .....	526	54	24	5	4	21	—	3	15	6	—	9		
do. Hof .....	740	70	20	7	17	26	—	2	11	5	—	15		
do. Hof .....	538	72	13	3	17	39	—	4	15	10	—	165		
do. Hof .....	877	75	31	9	16	19	—	3	19	6	—	16		
do. Hof .....	813	79	22	9	12	36	—	2	9	6	—	19		
do. Hof .....	1000	77	16	19	11	31	—	—	—	—	—	—		
B. D. Borkhorn, Hof .....	1094	78,3	25,3	17	24	12	—	3	22	9	—	36		
do. Hof .....	983	78	29	8	13	28	—	2	12	7	—	51		
B. Brokstreek:														
H. Bokah, Hof .....	714	57	20	18	3	16	—	4	22	8	—	43		
O. Brokstreek, Brok- mühle, Hof	1056	90	28	15	13	34	—	5	25	10	—	150		
O. Brokstreek, Hof ....	599	55	15	9	3	28	—	4	18	8	—	38		
B. Düenkamp-Lewinghausen														
D. Düenkamp, Hof .....	850	71	16	10	15	30	—	2	17	6	—	25		
do. Hof .....	551	57	16	9	9	23	—	3	20	7	—	39		
do. Hof .....	606	* 57	15	7	6	29	—	2	11	6	—	4	* V.: 9,5 ha	
O. Lewinghausen, Hof .	708	65	15	10	20	20	—	3	15	6	—	15		
do. Hof .....	757	75	17	13	16	29	—	—	—	—	—	—		
do. Hof .....	365	54	13	4	3	33	1	3	19	7	—	19		



Name des Besitzers	Name des I. Pächters II. Verwalters	Post-, Telegraphen- und Eisenbahnstation mit Angabe der km Entfernung		Kirchspiele a) evangel. b) kathol.	I. Standesamts- bezirk II. Gendarmerie- station	Sitz des Amts- gerichts
		km	Entfernung			
Vikar Johann Berßenbrügge in Kloppenburg Joh. Bernh. Gerh. Gerdes Pastorat	I. Einz. verpacht.		Lindern P. T. E.			
Joh. Heinr. u. Gerh. Lam- bertus Börries Herm. Bernhard Kollmer Wwe. Joh. Gerh. Schute Wwe. Gerh. Heinr. Kerstiens		3,0 2,5 2,5 1,3 2,0	Lindern P. T. Kleinenging E. Lindern P. T. Stühlenfeld E. Lindern P. T. E.	b. Lindern	I. Lindern II. do.	Löningen
Bernh. Frdr. Bolte Christ. Aug. Ambros. Brunk- haus Joh. Wilh. Heimbrock Joh. Gerh. Heinr. Karnbrock Joh. Wilh. Heinr. Lüllmann Aug. Wilh. Meyer Wwe. Joh. Wilh. Rolfes Staatsgut, Landeskulturfonds Joh. Gerh. Tabbe Wwe. Joh. Bernh. Theod. Clem. Thole Wwe. Joh. Gerh. Willoh Aug. Bischoff Clem. Aug. Wöste	I. Dierkes	2,0 2,0 2,0 2,0 2,0 2,0 2,0 1,0 2,0 3,5 3,5	Löningen P. T. E.			
Herm. Poppe Heinrich Holtkamp		6,5 —	Löningen P. T. Altenbunnen E.			
Joh. Heinr. Theodor u. Joh. Heinr. Bernh. Bischoff Carl Hillen Bernard Kerstiens Herm. Hinrich Hemme Joh. Bernard Rump		6,0 6,0 4,7 4,7		b. Löningen	I. Löningen II. do.	do.
Fa. J. B. Berges	I. Wilhelm Berges	2,4	Löningen P. T. E.			
Herm. Bernard Brüggemann } Frau Aug. Josef Hengemühle		2,4 2,4				
Heinr. Wilhelm Rode Jos. Heinrich Westerhoff	I. Wilhelm Rode	2,4 2,4				
Frau Heinr. Rüter August Schmerter		2,3 2,3				
Joh. Bernh. Lübbers Rudolf Eickhorst		8,7 2,5 6,0 3,0 4,0	Löningen P. T. Altenbunnen E. Essen P. T. Bunnen E. Brokstreek E.			
Bernh. Heinr. Huslage		12,0 —	Löningen P. T. Brokstreek E.			
Joh. Anton Fleming Johann Hameken Hermann Wilhelm Rohe Joseph Einhaus Wwe. Wilh. Gloe u. Kinder Frau Joh. Wilh. Willen	I. Rebel	8,1 8,1 8,1 8,1 8,1 8,1	Löningen P. T. E.			

Name der Gemeinde Bauerschaft = B., Dorf = D., Ortschaft = O., Häusergruppe - Wohnplatz = H.	Grund- steuer- Rein- ertrag /	Größe in Hektaren (abgerundet)							Viehstand					Angaben aller industriellen An- lagen und Fern- sprech-Anschlüsse
		Summa	Acker inkl. Gärten	Wiesen und Weiden	Holzungen	Unland Befraume, Weg u. v.	Wasser	Pferde	Rindvieh			Schafe	Schweine	
									über- haupt	davon Kühe				
<b>Löningen, Gemeinde:</b>														
B. O. Ehren, Hof .....	757	78	20	20	—	38	—	5	25	9	—	80		
do. Hof .....	1092	82	17	24	5	36	—	3	22	8	—	22		
do. Hof .....	1126	* 85	17	23	1	42	1	4	18	9	—	102	* V.: 8 ha Motorbetrieb für Mühle u. Dreschen	
do. Hof .....	1100	84	20	16	5	42	1	4	20	8	—	35		
do. Hof .....	962	82	24	23	2	32	1	5	18	8	—	21		
do. Hof .....	884	80,5	20	20	16	24,5	—	5	19	8	—	30		
do. Hof .....	987	78	22	18	—	38	—	4	25	6	—	18		
B. D. Ellbergen, Hof .....	808	69	25	6	22	16	—	3	15	6	—	35		
B. D. Evenkamp, Hof .....	872	60	17	10	5	28	—	3	11	5	—	12		
do. Hof .....	794	58	21	7	15	15	—	2	14	7	—	16		
do. Hof .....	635	62	17	8	5	32	—	2	14	6	—	4		
do. Hof .....	1085	75	17	21	6	31	—	3	18	9	—	19		
<b>B. Hagel:</b>														
O. Farwick, Hof .....	1043	58	20	19	8	11	—	5	17	17	—	72	Brennerei	
do. Hof mit Anteil in Gem. Bunnen ..	1221	* 69	18	35	8	8	—	4	30	11	—	100	* V.: 6 ha	
O. Hagel, Hof .....	744	57	17	11	13	16	—	2	7	3	—	45		
B. D. Helmighausen, Hof ..	715	66	20	10	15	21	—	2	15	7	—	10		
do. Hof .....	1135	100	30	34	32	4	—	4	*31	21	—	120	Bet. an Gen.-Molker. * 31 i. Wint., 51 im Sommer Posthilfsstelle auf dem Hofe	
do. Hof .....	799	85	26	26	31	2	—	3	24	11	—	121		
B. O. Lodbergen, Hof .....	635	47	10	8	7	22	—	2	10	7	—	12		
<b>Löningen, Ortsgemeinde:</b>														
Flecken Löningen, Forst.	3515	645	—	—	644	—	1	—	—	—	—	—		
do. Moor .....	575	342	—	—	38	304	—	—	—	—	—	—		
Winkhoff, Hof .....	1466	127*	30	30	23	44	—	5	28	8	—	70	* V.: 15 ha	
do. Hof .....	1467	127	23	28	12	63	1	—	—	—	—	—		
B. D. Neuenbunnen, Hof ..	1347	100	32	33	28	7	—	4	23	10	—	45	* V.: 33 ha	
do. Hof .....	736	50	16	10	10	14	—	—	2	2	—	5		
B. O. Röpke, Hof .....	1301	86	28	16	5	37	—	5	21	9	—	40		
do. Hof .....	994	64	23	11	4	26	—	3	17	7	—	48		
do. Hof .....	748	55	15	13	2	25	—	2	13	8	—	9		
do. Hof .....	724	54	19	10	3	22	—	4	12	5	—	7		
B. O. Werwe, Hof .....	1120	95	27	20	20	28	—	4	20	10	—	20		
do. Hof .....	1200	62	21	26	5	10	—	7	30	10	—	19		
do. Hof .....	763	69	14	12	4	39	—	2	19	7	—	27		
do. Hof .....	887	70	19	11	3	36	1	—	—	—	—	—		
<b>B. Winkum:</b>														
H. Hollrah, Hof .....	972	80	17	16	6	41	—	4	19	8	—	20		
do. Hof .....	537	51	18	6	3	24	—	6	14	8	—	30		
O. Winkum, Hof .....	701	54	13	8	—	33	—	2	16	6	3	11		
do. Hof .....	1029	77	28	7	2	40	—	—	—	—	—	—		
do. Hof .....	965	77	27	11	2	37	—	3	19	9	—	46		
do. Hof .....	1015	79	22	14	3	39	1	5	20	9	—	70		
do. Hof .....	1020	80	28	23	10	19	—	3	24	8	—	20		
do. Hof .....	794	56	18	28	—	10	—	4	21	8	—	130		

Name des Besitzers	Name des I. Pächters II. Verwalters	Post-, Telegraphen- und Eisenbahnstation mit Angabe der km Entfernung		Kirchspiele a) evangel. b) kathol.	I. Standesamts- bezirk II. Gendarmerie- station	Sitz des Amts- gerichts
		km	Entfernung			
W. Brundiers		6,0	Löningen P. T. E.			
Joh. Wilh. Brunklaus		7,3				
Theod. Joseph Endemann		6,3				
Bernh. Wilhelm Fleming		6,0	Löningen P. T. E.			
Joh. Lamb. Heinr. Künken		6,0				
Gerh. Heinr. Lübbers		7,3				
Wwe. Joh. Wilh. Aug. Lüll- mann		6,0				
Bernh. Josef Heinr. Burke		2,7				
Frau Joh. Wilh. Brunklaus	I. W. Winkler	5,6	Löningen P. T. E.			
Wwe. Joh. Bernh. Wilh. Diekmann, Joh. Gerhard Diekmann		5,6				
Joh. Bernardt Diekwessels und Kinder		5,6				
Clemens Aug. Willen		5,6				
Leonhard Hemmen	I. Bernd Jakobs	3,0	Bunnen P. T. Altenbunnen E.			
Wwe. Joh. Bernh. Heinr. Hinrichs u. Teilhaber		3,0				
Theod. Heinr. Büter		8,3	Löningen P. T. Altenbunnen E.			
Wwe. Heinrich Hegger		3,0				
Heinrich Bernard Meyer		—	Helmighausen P. T. E.			
Wwe. Bernhard Thien						
Wwe. Heinr. Stumke		5,0	Löningen P. T. E. Altenbunnen E.	b. Löningen	I. Löningen II. „do.“	Löningen
		3,0				
Staatsgut		—	Löningen	b. Löningen	I. Löningen II. „do.“	Löningen
Staatsgut, Landeskulturfonds			Löningen P. T. E.			
Anna Rauert		4,3	Löningen P. T. E.			
M. v. Elmendorff zu Jever u. Heinr. gr. Sieverding		2,0	Bunnen P. T. E.	b. Löningen	I. Löningen II. „do.“	Löningen
Heinr. Gregor Hemmen	I. Heinr. Siever- ding	7,6	Löningen P. T.			
Joseph Niemann		2,0	Altenbunnen E.			
Wwe. Gerh. Heinr. Ludw. Meyerratken		6,7				
Theod. Schulte		6,7	Löningen P. T. E.			
Eduard Schwietermann		6,7				
Wwe. Joh. Gerh. Heinr. Vogt		5,0				
Heinr. Conrad v. d. Beeke		3,8				
Christ. Aug. Ambrosius Brunklaus		3,8				
Wwe. Joh. Herm. Alb. Lucas		3,8	Löningen P. T. E.			
Wwe. Bernh. Heinr. Schulte	I. Wwe. B. Hack- mann	5,0				
Joh. Bernh. Friedr. Berens- Hollrah		7,6		b. Löningen	I. Löningen II. „do.“	Löningen
Wwe. Theod. Heinr. Jakob. Hollrah		2,0	Bunnen P. T. E.			
Joh. Heinr. Kruse u. Frau		6,0	Löningen P. T. E.			
Christ. Heinr. Diedr. Rolfes- Hollrah	I. Einz. verpacht.	6,0				
Wwe. Joh. Heinr. Wilh. Rolfes	II. B. Rolfes	6,0		b. Löningen	I. Löningen II. „do.“	Löningen
Joh. Heinr. Schulte		6,0				
Jos. Wilh. Trinenjans	I. 25 ha einz. verp.	5,8				
Joh. Heinr. Zuhöne u. Frau		5,0				

Name der Gemeinde Bauerschaft = B., Dorf = D., Ortschaft = O., Häusergruppe — Wohnplatz = H.	Grund- steuer- Rein- ertrag /	Größe in Hektaren (abgerundet)							Viehstand					Angaben aller industriellen An- lagen und Fern- sprech-Anschlüsse
		Summa	Acker inkl. Gärten	Wiesen und Weiden	Holzungen	Unland horsame, Weg u. w.	Wasser	Pferde	Rindvieh			Schafe	Schweine	
									über- haupt	davon Kühe				
<b>Molbergen, Gemeinde:</b>														
<b>B. Dwergte-Grönheim:</b>														
D. Dwergte, Hof .....	365	117	15	5	7	90	—	2	10	5	123	5		
do. Hof .....	511	78	19	11	25	23	—	3	10	7	—	9		
do. Hof .....	438	71	16	10	30	15	—	5	12	7	150	21		⇒ Molbergen 2 (durch Kfm. Peek)
do. Forsten und Do- mänen	1569	810	1	1	314	490	4	—	—	—	—	—		
do. Hof .....	348	51	13	7	2	29	—	2	13	6	—	18		
do. Hof .....	298	104	12	8	9	75	—	3	14	5	—	13		
do. Hof .....	294	67	12	4	19	32	—	2	11	7	—	12		
<b>D. Grönheim, Hof .....</b>	803	115	47	20	1	47	—	4	26	11	—	70		
do. Hof .....	195	50	11	—	—	39	—	3	15	5	—	20		
do. Hof .....	659	141	47	6	2	86	—	4	17	9	—	31		
<b>B. D. Ermke, Hof .....</b>	431	55	13	16	1	25	—	4	15	6	—	34		
do. Hof .....	426	60	10	8	—	42	—	4	17	9	—	14		
<b>B. D. Molbergen, Hof .....</b>	639	58	20	9	5	24	—	3	18	7	—	60		
do. Hof .....	537	78	19	5	7	47	—	3	14	5	—	28		
do. Hof .....	456	50	15	13	4	18	—	2	11	7	—	5		
do. Hof .....	483	40	16	8	2	14	—	2	11	5	—	6		
do. Hof .....	571	65	18	3	8	36	—	—	—	—	—	—		
do. Hof .....	534	73	22	5	5	41	—	1	2	2	—	10		
<b>H. Stedingsmühlen, Hof</b>	1276	188	13	10	48	117	—	—	—	—	—	—		
<b>B. D. Peheim, Hof .....</b>	228	57	7	2	1	47	—	2	3	3	—	4		
do. Hof .....	497	63	10	6	5	42	—	3	23	12	—	4		
do. Hof .....	494	87	9	5	14	59	—	2	10	6	—	5		
do. Hof .....	273	66	5	3	2	56	—	1	3	3	—	3		
do. Hof .....	459	113	11	3	3	96	—	1	2	2	—	3		⇒ Öffentl. Fernspr. im Hause
do. Hof .....	474	57,5	19	10	—	28,5	—	2	12	9	—	4		
do. Hof .....	1190	200	36	24	—	140	—	5	13	10	267	36		
do. Hof .....	218	60	5	4	2	49	—	2	7	4	—	4		
do. Hof .....	244	* 66	25	10	1	30	—	3	10	5	—	12		* V.: 10 ha

Amt

Amtsstadt:

<b>Eversten, Gemeinde:</b>														
<b>B. H. Bloh, Hof .....</b>	1113	49	18	19	9	2	1	4	29	9	—	25		
do. Hof .....	1128	68	23	13	20	11	1	5	25	9	—	27		
<b>O. Bloherfeld, Moor .....</b>	486	117	32	—	—	85	—	—	—	—	—	—		
do. Hof .....	2800	* 23	7,5	14,5	—	1	—	3	30	22	—	50		* Z.: 3 ha
do. Forsten .....	2417	278	—	14	—	254	10	—	—	—	—	—		
<b>B. O. Eversten III .....</b>	220	9	7	2	—	—	—	2	14	7	—	17		
<b>B. Eversten IV:</b>														
<b>H. Bodenburg, Hof .....</b>	1500	26	7	18	0,5	0,5	—	2	15	8	—	30		
do. Hof .....	—	25	6	17	1	1	—	—	—	—	—	—		
<b>O. Eversten IV, Hof .....</b>	814	15	5	10	—	—	—	2	19	10	—	21		
<b>B. O. Metjendorf, Hof .....</b>	?	* 15	7	7,5	—	0,5	—	2	10	6	—	40		* Z.: 4 ha
do. Hof .....	836	85	45	—	40	—	—	4	103	68	—	—		⇒ Oldenburg 433
do. Hof .....	121	77	—	—	—	77	—	—	—	—	—	—		

Name des Besitzers	Name des I. Pächters II. Verwalters	Post-, Telegraphen- und Eisenbahnstation mit Angabe der km Entfernung		Kirchspiele a) evangel. b) kathol.	I. Standesamts- bezirk II. Gendarmerie- station	Sitz des Amts- gerichts			
		km	Entfernung						
Joh. Gerh. Abeln Anton Drees in Molbergen Wwe. Joh. Heinr. Hanneken	II. B. Bahlmann	3,5 11,4	Molbergen P. T. Kloppenburg E.						
Staatsgut									
Friedr. Wilh. Peter Thien Gerh. Heinr. Thoben		8,0 11,0	Molbergen P. T. Kloppenburg E.						
Frau Gerhard Wulfers									
Wwe. Gerh. Wilh. Peek Wwe. Joh. Gerh. Thöben		3,5 11,4	Molbergen P. T. Kloppenburg E.				b. Molbergen	I. Molbergen II. Kloppenburg	Kloppen- burg
Joh. Joseph Willenberg									
Wwe. Gerh. Friedr. Ortmann Gerh. Heinrich Wernken Gerh. Diekmann		3,0 5,0	Molbergen P. T. Nieholte E.						
Wwe. Bernh. Ant. Jos. Hagedorn									
Heinrich Klinker Wwe. Joh. Klinker		— 8,9	Molbergen P. T. Kloppenburg E.						
Pastorat August Thieken Joh. Georg Wehage									
Heinr. Einhaus Frau Gerh. Wilh. Jansges Wilhelm Einhaus	7,0 15,4	Molbergen P. T. Kloppenburg E.	b. Peheim	I. Molbergen II. Kloppenburg	do.				
Herm. Gerh. Joseph Koopmann Joh. Heinr. Lückmann									
Wwe. Joh. Friedr. Ortmann und Sohn	8,8 18,0	Molbergen P. T. Kloppenburg E.							
Wilh. Heinr. Peek Joh. Matth. Spark									
Kfm. Joh. Heinrich Wör- mann in Raalte (Holland)	7,0 15,4	Molbergen P. T. Kloppenburg E.							
II. Bernard Abeln									

### Oldenburg.

Oldenburg.

Herm. Christ. Bohlken Hermann Meyer Wwe. Melchior Lübben	I. Heinr. Lüken	— 5,0	Bloh P. T. E.	} a. Ofen } a. Eversten	I. Eversten II. Oldenburg	Olden- burg do.					
Joh. F. A. Reedelfs							—		} a. Oldenburg	I. Eversten II. Oldenburg	do.
Staatsgut Gerh. Meyer	I. Joh. Gerteles II. Inspekt. Bitter I. Einz. verpacht.	5,0 — 2,8	Oldenburg P. T. E.	} a. Eversten } a. Oldenburg	I. Eversten II. do.	do.					
Kommission f. Verw. d. Fonds u. milden Stif- tungen							—		} a. Oldenburg	I. Eversten II. Oldenburg	do.
Johann Hays							—		} a. Ofen	I. Ofen II. Oldenburg	do.
Hinr. Ahlers				} a. Ofen	I. Eversten II. Oldenburg	do.					
Andreas Koopmann Militärfiskus		6,5 4,0	Oldenburg P. T. Bloh E.	} a. Ofen	I. Eversten II. Oldenburg	do.					



Name der Gemeinde Bauerschaft = B., Dorf = D., Ortschaft = O., Häusergruppe - Wohnplatz = H.	Grund- steuer- Rein- ertrag %	Größe in Hektaren (abgerundet)							Viehstand					Angaben aller industriellen An- lagen und Fern- sprech-Anschlüsse
		Summa	Acker inkl. Gärten	Wiesen und Weiden	Holzungen	Unland Borname, wege etc.	Wasser	Pferde	Rindvieh			Schafe	Schweine	
									über- haupt	davon Kühe				
<b>Eversten, Gemeinde:</b>														
B. O. Ofen, Hof .....	1350	73	14	39	15	5	—	5	50	10	—	50		
do. Hof .....	1784	*114	29	36	38	10	1	5	49	11	—	144	* V.: 26 ha	
do. Hof .....	3029	*171	40	60	50	21	—	8	60	17	—	50	* V.: 45 ha	Oldenburg 1306
O. Wehnen, Hof .....	1205	85	22	18	14	30	1	5	43	10	—	46	Oldenburg 1502	
do. Hof .....	1817	164	28	45	26	64	1	7	73	20	—	52	Oldenburg 825	
do. Hof .....	1882	*127	21	31	54	20	1	5	52	15	—	45	Oldenburg 639	
H. Wehnerfeld, Hof ....	?	* 21	10	10	—	1	—	2	17	5	—	23	* Z.: 3 ha	
B. O. Petersfehn II, Hof ..	?	67	10	20	—	37	—	2	28	8	—	50	Zwischenahn 204	
do. Hof .....	?	?	—	—	—	—	—	2	20	9	—	15	Torfstrefabrik, Maschinenort	
B. O. Wechloy, Hof .....	2030	123	20	53	44	5	1	4	45	8	—	30	Oldenburg 747	
<b>Hunte-Ems-Kanal, Kolonate</b>	176	63	—	—	—	62	1	10	—	—	—	—		
<b>Wahnbek, Überschuß</b>	372	186	—	—	—	174	12	—	—	—	—	—		
<b>Hatten, Gemeinde:</b>														
B. O. Dingstede, Hof .....	?	16	—	—	—	—	—	2	18	8	—	14		
do. Hof .....	325	30	9	21	—	—	—	3	25	6	—	13		
do. Hof .....	778	85	17	30	—	38	—	3	40	12	—	23		
do. Hof .....	976	46	12	21	—	13	—	4	27	7	—	7		
do. Hof .....	362	39	11	9	—	19	—	2	20	7	—	22		
do. Hof .....	812	* 31	17,5	9	0,5	4	—	4	25	7	—	25	* V.: 3 ha	
do. Hof .....	?	40	9	17	1	13	—	3	21	7	—	12		
do. Hof .....	659	41	20	11	1	9	—	3	26	5	—	5		
do. Hof .....	?	135	110	3	—	22	—	3	18	5	—	14		
do. Hof .....	764	44	16	12	2	14	—	3	24	6	—	20		
H. Grashorn, Hof .....	1363	127	19	18	7	83	—	4	30	8	211	20		
B. D. Hatterwüstring, Moor	380	174	—	—	—	174	—	—	—	—	—	—		
<b>B. Kirchhatten:</b>														
England, Hof .....	378	59	14	6	4	35	—	3	18	5	2	22		
<b>Hatten, Hof .....</b>	356	28	12	12	—	4	—	4	20	7	—	13		
do. Hof .....	719	65,6	16,6	14	2	33	—	7	33	8	—	25		
do. Hof .....	798	46	11	13	1	21	—	4	19	6	—	17		
do. Hof .....	?	18,8	9	7	0,5	2,3	—	2	14	5	—	9		
do. Hof .....	345	36	11	5	1,5	18,5	—	3	17	5	—	20		
do. Hof .....	557	53	12	14	1	27	—	5	18	5	—	17		
do. Hof .....	370	59	14	9	4	32	—	3	18	5	—	26		
do. Hof .....	?	28	5,5	5	0,5	17	—	2	15	5	—	7		
do. Hof .....	2420	53	13	9	—	31	—	4	15	4	3	9		
do. Hof .....	?	35,5	14	12,5	—	9	—	4	24	7	—	16		
do. Hof .....	472	21,7	9,8	7,7	0,2	4	—	2	23	7	—	10		
do. Hof .....	?	2,9	0,4	1	—	1,5	—	—	—	—	—	71		
do. Hof .....	918	86	12	20	5	49	—	4	29	8	—	10		
do. Hof .....	595	52	22	15	2	13	—	3	22	7	—	35		
do. Hof .....	600	46	11,5	18	—	16,5	—	3	26	7	—	19		
do. Hof .....	300	19	10	8	—	1	—	2	17	6	—	40		
do. Hof .....	?	?	?	?	?	?	?	3	12	6	—	11		
B. D. Munderloh, Hof ....	1020	90	20	40	21	9	—	8	58	8	—	40		
do. Hof .....	943	79	18	30	2	29	—	3	31	8	—	24		
do. Hof .....	?	42	—	—	—	—	—	2	18	6	—	28		
do. Hof .....	?	—	—	—	—	—	—	2	15	5	—	7		
do. Hof .....	?	13	2	7,5	—	3,5	—	1	12	5	—	6		
do. Hof .....	280	23	8	10	1	4	—	2	11	5	—	15		

Name des Besitzers	Name des I. Pächters II. Verwalters	Post-, Telegraphen- und Eisenbahnstation mit Angabe der Entfernung		Kirchspiele a) evangel. b) kathol.	I. Standesamts- bezirk II. Gendarmerie- station	Sitz des Amts- gerichts	
		km					
Joh. Boedecker	I. Gerh. Boedecker	1,5	}	a. Ofen	I. Ofen	Oldenburg	
Joh. Diedrich Borchers		1,5					II. Oldenburg
Georg Joh. Köster		1,5					
Georg Heinr. Bernh. Ahlers	I. Joh. Rohde	2,0	} Bloh P. T. E.	a. Ofen	I. Eversten	do.	
Diedr. Boedecker		2,5					II. Oldenburg
Joh. Heinr. Wilken		1,5					
Herm. Gerdas	I. f. 42 ha Bernh. Volkers I. 35 ha einz. verp.	4,0	} Oldenburg P. E.	a. Ofen	I. Ofen	do.	
Torfwerk Düvelshoop Hein- rich Busch		8,0					Zwischenahn T.
Friedr. Rose		—					
Christ. Aug. Ernst Fort- mann, Oberlandesger.-Rat a. D.	4,8	} Oldenburg P. T. E.	a. Ofen	I. Eversten			
Georg Heinr. Kettler in Osternburg	—				Wechloy E.	II. Oldenburg	
Oldenburgischer Staat	12,0	} Oldenburg P. T. E.	a. Eversten	I. Eversten			
Hermann Borchers	7,7				} Oldenburg P. T. E.	II. do.	
Herm. Heinrich Egbers	I. Heinr. Willjes	6,0	} Falkenburg P.T.				
Joh. Ant. Gramberg		10,0			} Hude E.		
Wwe. Heinr. Köhler		—				Falkenburg P.T.	
Gerw. Kreye	I. f. 42 ha Bernh. Volkers I. 35 ha einz. verp.	4,0	} Falkenburg P.T.				
Frau Herw. Herm. Diedr. Ripken		10,0				} Hude E.	
Heinr. Rodick		—					
Diedr. Schütte	I. f. 42 ha Bernh. Volkers I. 35 ha einz. verp.	6,0	} Falkenburg P.T.				
Joh. Schnier		10,0					} Hude E.
Heinr. Egbers		—					
Joh. Friedr. Schütte	7,0	} Sandkurg E.					
Landeskulturfonds	5,0						} Kirchhatten P.T.
Gerh. Hagestedt	I. Baumann	1,0	} Kirchhatten P.T.				
Fritz Barbrake		7,0					} Huntlosen E.
Gerh. Barkemeyer		—					
Gerh. Barkemeyer	I. f. 42 ha Bernh. Volkers I. 35 ha einz. verp.	5,0	} Kirchhatten P.T.	a. Hatten	I. Hatten	do.	
H. Barkemeyer		} Huntlosen E.					
Joh. Barkemeyer							} Kirchhatten P.T.
Heinr. Einemann	I. f. 42 ha Bernh. Volkers I. 35 ha einz. verp.	—	} Kirchhatten P.T.				
Gerh. Hagestedt		} Huntlosen E.					
Diedr. Kuhlmann							} Kirchhatten P.T.
Joh. Menke	I. f. 42 ha Bernh. Volkers I. 35 ha einz. verp.	—	} Kirchhatten P.T.				
Johs. Meyer		} Huntlosen E.					
Friedr. Osterloh							} Kirchhatten P.T.
Johann Rogge	I. f. 42 ha Bernh. Volkers I. 35 ha einz. verp.	6,0	} Kirchhatten P.T.				
Joh. Martin Rüdebusch		} Huntlosen E.					
Johann Schröder, Gemeinde- vorst. u. Standesbeamter							} Kirchhatten P.T.
Joh. Stalling	I. f. 42 ha Bernh. Volkers I. 35 ha einz. verp.	—	} Kirchhatten P.T.				
Friedr. Witte		} Huntlosen E.					
Joh. Ernst Steenken							} Kirchhatten P.T.
Heinr. Fr. Dannemann	I. f. 42 ha Bernh. Volkers I. 35 ha einz. verp.	3,0	} Kirchhatten P.T.				
Joh. Harms		} Huntlosen E.					
Joh. Diedr. Harms							} Kirchhatten P.T.
H. Heyne	I. f. 42 ha Bernh. Volkers I. 35 ha einz. verp.	—	} Kirchhatten P.T.				
Georg Osterloh		} Sandkurg E.					
Johann Osterthun							} Kirchhatten P.T.
	} Wüstring E.						
		} Kirchhatten P.T.					
	} Huntlosen E.						



Name der Gemeinde Bauerschaft = B., Dorf = D., Ortschaft = O., Häusergruppe — Wohnplatz = H.	Grund- steuer- Rein- ertrag M.	Größe in Hektaren (abgerundet)							Viehstand					Angaben aller industriellen An- lagen und Fern- sprech-Anschlüsse
		Summa	Acker inkl. Gärten	Wiesen und Weiden	Holzungen	Unland Hofräume, Wege usw.	Wasser	Pferde	Rindvieh		Schafe	Schweine		
									über- haupt	davon Kühe				
<b>Hatten, Gemeinde:</b>														
B. D. <b>Munderloh, Hof</b> .....	1050	115	15	27	36	37	—	4	40	8	193	22		
do. Hof .....	410	52	8	12	5	27	—	2	24	8	—	12		
do. Hof .....	501	57	2	—	28	27	—	—	—	—	—	—		
B. D. <b>Sandhatten, Hof</b> ....	450	31	8,5	8,5	2	12	—	2	16	6	—	30		
do. Hof .....	539	42	8	10	4	20	—	2	19	6	—	14		
do. Hof .....	854	49	14	18	1	16	—	5	28	7	—	29		
do. Hof .....	932	* 98	19	18	7	54	—	5	35	8	—	38	* Z.: 5 ha	
do. Hof .....	909	44	18,2	9,8	5	10	1	3	19	6	—	68	Bet. an Gen.-Molker.	
do. Hof .....	755	* 58	11	12	23	12	—	3	23	4	—	15	* V.: 1,25 ha	
do. Hof .....	822	* 99	15	14	13	57	—	4	29	9	—	29	Bet. an Gen.-Molker.	
do. Hof .....	696	64	20	17	7	20	—	4	22	7	—	24	* V.: 1,3 ha	
do. Hof .....	740	55	23	13	3	16	—	3	28	7	—	27		
do. Hof .....	?	—	—	—	—	—	—	4	18	5	—	31		
do. Hof .....	536	46	7	11	10	18	—	2	18	5	—	16		
H. <b>Schohusen, Hof</b> ....	?	50	26	16	5	2	1	3	30	12	—	30		
do. Hof .....	574	45	16	15	2	12	—	3	22	8	—	20		
B. O. <b>Schmede, Hof</b> .....	278	22	7,5	8	1	5,5	—	2	17	6	—	27		
do. Hof .....	802	59,7	30,5	6	1,2	22	—	4	20	7	—	41		
do. Hof .....	698	70	25	16	2,5	26,5	—	4	28	8	—	15		
do. Hof .....	835	110	24	13	3	70	—	3	15	7	—	18		
do. Hof .....	695	104	18	12	3	71	—	4	23	6	180	17		
do. Hof .....	965	92	30	10	7	45	—	6	28	8	—	30		
B. <b>Streek:</b>														
H. <b>Zum Gramberg, Hof.</b>	1075	87	20	38	6	23	—	6	50	10	—	40	Bet. an Gen.-Molker.	
O. <b>Streek, Hof</b> .....	?	31	10	16	—	5	—	3	20	7	—	45		
do. Hof mit Anteil in <b>Hatterwüsting</b>	693	103	14	27	1	61	—	4	29	7	—	16		
do. Hof .....	861	56	23	16	2	15	—	6	28	13	—	44		
do. Hof .....	?	—	—	—	—	—	—	3	19	6	—	52		
do. Hof .....	881	45	11,5	32	—	1	0,5	4	30	18	2	29		
do. Hof .....	991	79	25	23	3	28	—	3	32	6	—	34		
do. Hof mit Anteil in <b>Westerfeld und Hatterwüsting</b>	527	71	15	40	1	15	—	6	48	13	—	100		
do. Forsten .....	11310	1573	2	60	1410	98	3	—	—	—	—	—		
do. Forsten .....	193	77	7	—	4	66	—	—	—	—	—	—		
H. <b>Wiemersland, Hof</b> ..	972	79	19	21	3	36	—	3	32	16	—	17		
<b>Holle, Gemeinde:</b>														
B. D. <b>Holle, Hof m. Ant. in Altenhunteorf</b> ..	1075	54	17	30	1	4	2	10	53	18	—	16	Bet. an Gen.-Molker.	
do. Hof .....	521	9	—	9	—	—	—	—	—	—	—	—	Ranzenbüttel	
do. Hof .....	923	* 49	19	25	1	4	—	6	55	8	3	6	* V.: 2 ha	
do. Hof .....	987	41	22	14	1	3	1	7	55	11	—	7		
do. Hof .....	1090	59	10	45	1	3	—	5	56	9	6	8		
do. Hof .....	1115	49	5	40	—	4	—	5	48	8	4	7		
do. Hof .....	856	47	6	37	—	4	—	4	48	9	—	4		
do. Hof .....	888	47	20	21	—	5	1	5	45	11	1	11	Bet. an Gen.-Molker.	
do. Überschüsse .....	218	217	—	—	—	217	—	—	—	—	—	—		
B. <b>Neuenwege:</b>														
<b>Kloster Blankenburg, Heilanstalt</b>	985	52	1	41	—	2	8	4	89	35	—	40	Oldenburg 542	
B. O. <b>Neuenwege, Hof</b> ....	1365	46	—	46	—	—	—	—	—	—	—	—		
do. Hof .....	?	* 29,2	3	15,4	—	10,8	—	2	32	6	2	10	* Z.: 2,8 ha	
do. Hof .....	1142	78	13	53	1	11	—	6	54	10	—	11		



Name des Besitzers	Name des I. Pächters II. Verwalters	Post-, Telegraphen- und Eisenbahnstation mit Angabe der Entfernung		Kirchspiele a) evangel. b) kathol.	I. Standesamts- bezirk II. Gendarmerie- station	Sitz des Amts- gerichts
		km				
Joh. Schweers		4,0	Kirchhatten P.T.	a. Hatten	I. Hatten II. Osternburg	Olden- burg
Wwe. Diedr. Tönjes		9,0	Sandkrug E.			
Georg Heinr. Ad. Würde- mann		3,5	Kirchhatten P.T.	a. Hatten	I. Hatten II. Osternburg	Olden- burg
Ahr. Heinr. Backhus		9,0	Sandkrug E.			
H. D. Backhus		9,0	Wüstring E.	a. Hatten	I. Hatten II. do.	do.
Frau Joh. Heinr. Backhus		4,0	Kirchhatten P.T.			
Heinr. Barkemeyer		4,0	Sandkrug E.	a. Hatten	I. Hatten II. do.	do.
Wilh. Eickhorst		4,0	Huntlosen			
Gustav Oesting		4,0	P. T. E.	a. Hatten	I. Hatten II. Osternburg	do.
Heinr. Schwarting		4,0	Huntlosen			
Heinr. Arend Steenken	I. Fritz Wiese	3,0	P. T. E.	a. Hatten	I. Hatten II. Osternburg	do.
Joh. David Suhrkamp		4,0				
Friedr. Wiese	I. H. Osterthun für 1,5 ha	4,0		a. Hatten	I. Hatten II. do.	do.
Heinr. Wieting	II. Dirk. Feldhoff	6,0				
San.-Rat Dr. Joh. Eilers— Schmeden i. Oldenburg, Gottorpstr. 9		4,0		a. Hatten	I. Hatten II. do.	do.
G. Wilken-Röben		3,0				
Heinr. Erdmann				a. Hatten	I. Hatten II. Osternburg	do.
Wwe. Joh. Diedr. Grashorn	I. f. 4,4 ha Heinr. Osterloh	2,0	Kirchhatten P.T.			
Joh. Diedr. Osterloh	I. Heinr. Drees	9,0	Huntlosen E.	a. Hatten	I. Hatten II. Osternburg	do.
Heinr. Wilh. Schohusen in Lindern b. Ocholt						
Gerh. Stolle				a. Hatten	I. Hatten II. do.	do.
Gust. Wilh. Tabken						
Diedr. Aug. Wilh. Gramberg		2,0	Sandkrug P.T.E.	a. Hatten	I. Hatten II. do.	do.
Joh. Abel						
Joh. Herm. Backhus	I. f. 7 ha Aug. de Vries			a. Hatten	I. Hatten II. Osternburg	do.
Joh. Dietr. Ant. Boltes						
Karl Lange		1,5	Sandkrug	a. Hatten	I. Hatten II. do.	do.
Ernst Logemann			P. T. E.			
Robert Mönlich				a. Hatten	I. Hatten II. Osternburg	do.
Joh. Friedr. Müller						
Staatsgut				a. Hatten	I. Hatten II. Osternburg	do.
Staatsgut, Forstverwaltung		8,5	Oldenburg P. T.			
Joh. Ludw. Eisenhauer		4,0	Sandkrug E.	a. Holle	I. Holle II. Osternburg	do.
Frau Heinr. Bümmerstedt						
Carl Diedr. Claußen		6,0	Wüstring P. T. E.	a. Holle	I. Holle II. Osternburg	do.
Joh. Heinr. Claußen sen.						
Carl Heinr. Mönlich				a. Holle	I. Holle II. Osternburg	do.
Herm. Suhr						
Joh. Hinr. Suhr				a. Holle	I. Holle II. Osternburg	do.
Frau Diedr. Wenke						
Staatsgut				a. Holle	I. Holle II. Osternburg	do.
Kloster Blankenburg	II. Dr. phil. J. F. zur Loye, Direkt.	6,0	Oldenburg P. T.			
Großherzogl. Hausstiftung		—	Wüstring E.	a. Holle	I. Holle II. Osternburg	do.
Herm. Heinemann						
Paul Fr. Aug. Heinemann		1,0	Wüstring P.T.E.			

Name der Gemeinde Bauerschaft = B., Dorf = D., Ortschaft = O., Häusergruppe - Wohnplatz = H.	Grund- steuer- Rein- ertrag .	Größe in Hektaren (abgerundet)							Viehstand					Angaben aller industriellen An- lagen und Fern- sprech-Anschlüsse
		Summa	Acker inkl. Gärten	Wiesen und Weiden	Holzungen	Unland Hofräume, Wegw. usw.	Wasser	Pferde	Rindvieh		Schafe	Schweine		
									über- haupt	davon Kühe				
<b>Holle, Gemeinde:</b>														
B. O. Oberhausen, Hof ....	2011	74	6	64	—	2	2	5 1 1	51 12 12	7 4 5	2 2	10 6 20		
m. Hotel u. Hand- lung m. Schmiede								1	1	—	—	3		
do. Deiche .....	870	24	9	15	—	—	—	—	—	—	—	—		
do. Hof .....	500	26	2	20	—	4	—	3	27	6	—	5		
do. Hof .....	853	44	8	35	1	—	—	4	34	8	—	8		
do. Hof .....	1500	57	5	44	1	7	—	3	36	10	—	12		
do. Hof .....	1197	* 50	8	39	0,5	2,5	—	5	43	8	—	10	* V.: 10 ha	
do. Hof .....	723	* 40	7	32	—	1	—	3	45	8	—	10	* V.: 5 ha, Z.: 4 ha	
do. Hof .....	854	43	6	35	—	2	—	3	37	8	—	7		
do. Hof .....	972	47	15	25	1	5	1	6	44	10	6	4		
do. Hof .....	1063	50	8	40	1	—	1	4	42	9	—	10		
do. Hof mit Anteil in Moorort, Amt Elsfleth .....	1090	55	17	34	1	3	—	3	38	8	—	6		
Elsfleth .....	340	6	—	6	—	—	—	—	—	—	—	—		
<b>B. Wüsting-Grummersort:</b>														
O. Grummersort, Hof ..	170	20	5	12	—	3	—	2	22	5	—	11		
do. Hof .....	?	?	?	?	?	?	?	2	20	9	—	9		
do. Hof .....	?	?	?	?	?	?	?	3	23	9	—	10		
<b>Ohmstede, Gemeinde:</b>														
B. O. Donnerschwee, Hof .	1281	38	9,5	27	1	1,5	—	—	—	—	—	—		
do. Hof .....	848	* 26	10	15	—	—	—	2	16	7	—	90	* V.: 15 ha	
do. Hof .....	1246	36	7	26	1	1	1	4	26	10	—	13		
B. D. Etzhorn, Hof .....	1545	78	37	28	7	6	—	6	62	8	4	39	Brennerei	
do. Hof .....	2058	* 91	44	38	4	4	1	10	20	9	—	600	⇒ Oldenburg 193 Hefefabrik, Brannt- wein-Brennerei * Z.: 17 ha	
do. II, Hof .....	4704	230	99	83	22	26	—	18	171	21	—	58	⇒ Oldenburg 101 Kornbranntwein- brennerei	
B. D. Etzhorn, Hof .....	2951	133	85	27	1	18	2	18	171	21	—	58	⇒ Oldenburg 101 Brennerei	
do. Hof .....	1626	76	20	26	17	13	—	2	35	2	—	28	⇒ Oldenburg 101	
B. O. Großbornhorst, Hof .	987	42	15	26	—	1	—	4	60	16	—	40		
B. O. Ipwege, Hof m. Ant. in Hankhauser- moor	2036	125	25	34	49	17	—	6	85	16	—	20		
do. Hof mit Anteil in Neuenbrok .....	—	11	1	10	—	—	—	* 6	62	16	—	15		
do. Hof mit Anteil in Neuenbrok .....	2137	115	37	34	29	14	1	8	105	18	—	41	⇒ Oldenburg 505 Brennerei	
B. Ipwegermoor, Kol., Über- schüsse	670	470	—	—	—	464	6	—	—	—	—	—		
B. O. Kleinbornhorst, Hof .	1112	37	7	29	—	1	—	4	50	10	—	20		
<b>B. Ohmstede I:</b>														
O. Ohmstede-Loyerende Hof	1171	31	6	23	—	1	1	3	30	8	—	22		
do. Hof .....	1212	36,5	8,5	25,5	—	2,5	—	1	12	3	—	38		
do. Hof .....	860	23	10	13	—	—	—	4	1	—	—	—	⇒ Oldenburg 94	
do. Hof .....	1352	* 42,5	10	32	—	0,5	—	3	54	12	—	14	* Z.: 4 ha, V.: 3 ha	
do. Hof .....	1370	* 35,5	3,5	32	—	—	—	3	45	20	—	12	* V.: 12 ha	
O. Ohmstede-Water- ende, Hof	1135	35	6,5	28,5	—	—	—	5	50	8	—	20		
do. Hof .....	1054	* 35	8	27	—	—	—	4	43	8	—	30	* Z.: 1 ha	
do. Hof .....	1112	33	8	25	—	—	—	4	40	10	—	20		
O. Waterende, Hof ....	928	30	8	22	—	—	—	3	24	8	—	15		
Hoheheide, Hof .....	1187	* 40	5	31	—	4	—	3	25	8	—	63	* Z.: 1,5 ha, V.: 18 ha	
Buttel, Hof .....	1286	* 82	29	4	18	31	—	5	48	14	—	59	⇒ Rastede 236	
Överkamp, Hof .....	1485	45	8	36	—	1	—	4	19	12	—	11	* Z.: 15 ha	
do. Hof .....	1150	38	9	26	—	2	1	6	60	14	—	25	⇒ Oldenburg 537	
do. Hof .....	820	25	5	18	—	1	1	3	23	7	—	20		

Name des Besitzers	Name des I. Pächters II. Verwalters	Post-, Telegraphen- und Eisenbahnstation mit Angabe der km Entfernung		Kirchspiele a) evangel. b) kathol.	I. Standesamts- bezirk II. Gendarmerie station	Sitz des Amts- gerichts
		km	Entfernung			
Joh. Friedr. Claußen I. Deichband Heinr. Hattermann Joh. D. Haye Joh. Gerh. Heinemann Diedr. Gerh. Lange Herm. Lange Joh. Speckmann Herm. Wardenburg in Neuen- huntorf	I. Georg Carstens I. Joh. Haye I. Anton Carstens I. Heinr. Schütte	3,0	Wüsting P.T.E.	a. Holle	I. Holle II. Osterburg	Olden- burg
Diedr. Rudolf Wenke Joh. Diedr. Wübbenhorst in Osterburg, Kloppenburger Straße 2	I. Karl Wichmann u. einz. verpacht	3,0	Oldenburg P. T. E.	a. Holle	I. Holle II. Oldenburg	do.
Heinr. Rud. Claußen Herm. Pauke J. Fr. Suhr sen.			Wüsting P. T. E.	a. Holle	I. Holle II. Oldenburg	do.
Joh. D. Albers Erben Joh. C. Gerh. Dohrmann Joh. Wilh. Oltm. Gramberg Wwe. Olten Harms Joh. Diedr. Hilbers	I. Einz. verpacht.	3,0	Oldenburg P. T. E.			
Gust. Hullmann			Etzhorn P. T. E.			
Joh. Gust. Hullmann						
Joh. Gust. Hullmann Karl Böltz Heinr. Joh. Hullmann	I. f. 62 ha * Büsing	2,0	Ohmstede P.T.E.			
		0,5	Etzhorn P. T. Ipwege E.			
Christ. Joh. Gerh. Köster						
Oldenburgischer Staat		6,0	Etzhorn P. T.	a. Ohmstede	I. Ohmstede II. Oldenburg	do.
Gerh. Martin Wöbken		3,5 2,0	Ipwege E. Ohmstede P.T.E.			
Verschiedene Besitzer	I. Hinrich Bruns					
Heinr. Theod. Ludw. Freese Joh. Heinr. Aug. Hanken Mart. Herm. Gerh. Meiners Carl Herm. Gerh. Christ. Sonnwald Friedr. G. Rud. Bümmer- stedt	I. Einz. verpacht.	1,0	Ohmstede P.T.E.			
Frau Diedr. Mehrens Gerh. Heinr. Wellmann Hinr. Freels						
Herm. Joh. Gerh. Schellstede Joh. Heinr. Ed. Hanken	I. Hinrich Janßen	1,0	Ohmstede P.T.E.			
	I. Rudolf Köppen	4,0	Etzhorn P. T.			
		2,0	Ipwege E.			
Joh. Bohlen Georg Hanken Gerh. Hotes	I. Diedr. Schmidt	1,0	Ohmstede P.T.E.			
		5,0	do. P.T.E.			
		1,0	do. P.T.E.			

Name der Gemeinde Bauerschaft = B., Dorf = D., Ortschaft = O., Häusergruppe — Wohnplatz = H.	Grund- steuer- Rein- ertrag .	Größe in Hektaren (abgerundet)							Viehstand					Angaben aller industriellen An- lagen und Fern- sprech-Anschlüsse
		Summa	Acker inkl. Gärten	Wiesen und Weiden	Holzungen	Unland Heide, u. Weg u. w.	Wasser	Pferde	Rindvieh			Schafe	Schweine	
									über- haupt	davon Kühe				
<b>Ohmstede, Gemeinde:</b>														
B. O. <b>Wahnbek, Hof</b> .....	847	47	21	—	26	—	—	—	—	—	—	—	—	⇒ Rastede 15
do. Hof .....	1323	87	28	21	13	25	—	—	—	—	—	—	60	⇒ Oldenburg 1173
do. Hof .....	1674	97	28	29	17	23	—	—	—	—	—	—	31	⇒ Brennerei
do. Hof .....	?	?	—	—	—	—	—	—	3	24	10	—	—	
do. Hof .....	1297	81	15	28	13	25	—	—	3	10	3	2	7	
<b>Oldenburg, Stadtgemeinde:</b>														
Oldenburg, Schloßplatz ....	1482	23	16	3	—	—	—	—	4	—	—	—	—	
do. Hof <b>Diétrichs-</b> <b>feld, Alexanderchausee</b>	1022	34,7	—	34,7	—	—	—	—	—	—	—	—	—	
<b>Osternburg, Gemeinde:</b>														
B. O. <b>Bümmerstede, Hof</b> ..	2025	157,5	16	36	9,5	96	—	7	12	12	—	—	13	⇒ Oldenburg 12
do. Hof .....	433	106	28	—	7	71	—	—	—	—	—	—	—	
do. Hof .....	1018	30	10	19	1	—	—	2	11	11	—	—	17	
do. Hof .....	1188	99	12	21	—	66	—	5	18	8	160	—	12	
do. Hof .....	1064	*132	13	18	—	99	2	3	27	12	200	—	41	* Z.: 65 ha
<b>Bümmerstede</b> <b>moor, Hof</b>	—	47	—	67	—	—	—	4	*136	56	—	—	—	* Einschl. Jungvieh
<b>Klein-Bümmerstede,</b> <b>Moor</b>	206	82	—	—	—	82	—	—	—	—	—	—	—	
O. <b>Kreyenbrück, Hof</b> ..	485	82	10	11	1	60	—	3	20	6	—	—	20	
B. O. <b>Neuenwege, Hof</b> ....	?	75	16	42	2	15	—	9	58	10	—	—	20	
do. Hof .....	2138	114	12	85	2	14	1	8	55	30	7	—	14	
do. Hof .....	2996	127	18	75	23	8	3	4	95	36	—	—	70	⇒ Oldenburg 542
B. O. <b>Osternburg II, Hof</b> ..	?	75	50	—	—	*25	—	4	70	70	—	—	13	* Moorland
B. O. <b>Osternburg, Hof</b> ....	345	14,5	4	10,5	—	—	—	2	19	10	—	—	6	
<b>Drielake, Hof</b> .....	1113	52	12	31	—	8	1	5	42	20	—	—	20	
<b>Osternburgermoor, Hof</b>	2012	68	17	43	—	8	—	4	*120	75	—	—	7	* Einschl. Jungvieh
B. O. <b>Twelbäke, Forsten</b> .	615	238	—	—	228	6	4	—	—	—	—	—	—	
<b>Rastede, Gemeinde:</b>														
B. O. <b>Barghorn, Hof</b> .....	1194	129	21	7	54	46	1	2	19	5	—	—	4	
do. Hof .....	2667	214	50	12	81	70	1	4	43	23	—	—	40	
do. Hof .....	?	*20	6	12	—	2	—	1	41	8	—	—	96	* Z.: 10 ha
B. O. <b>Beckhausen, Hof</b> ...	679	55	31	3	4	17	—	3	46	19	—	—	27	
do. Hof .....	?	?	—	—	—	—	—	2	17	7	—	—	12	
do. Hof mit Anteil in Gem. <b>Varel</b> ....	668	55	22	7	5	21	—	—	—	—	—	—	—	
do. „ <b>Jade</b> .....	497	7,4	—	7,4	—	—	—	—	—	—	—	—	—	
do. Hof .....	674	10,3	—	10,3	—	—	—	—	—	—	—	—	—	
do. Hof .....	897	73	11	41	9	12	—	4	48	14	—	—	20	
do. Hof .....	243	*25	12	8	—	5	—	2	25	8	1	8	8	* Z.: 2 ha
B. O. <b>Delfshausen, Hof</b> ...	?	*17	4,1	12	—	0,9	—	1	24	8	—	—	21	* Z.: 4,5 ha
B. O. <b>Hahn, Hof</b> .....	?	153	28	39	78	3	2	10	133	50	—	—	41	
do. Hof .....	1033	51	19	27	1	4	—	5	60	18	2	—	30	
H. Gut <b>Hahn, Gut</b> .....	4469	316	125	42	88	57	4	10	133	50	—	—	41	⇒ Rastede 223, Ziegelei
B. O. <b>Hankhausen I, Hof</b> .	200	*19	4	11,5	—	3,5	—	1	18	6	3	—	11	* Z.: 2 ha
<b>Hankhausermoor,</b> <b>Hof</b>	442	132	21	1	—	110	—	—	—	—	—	—	—	⇒ Rastede 28
<b>Jagdhaus</b> .....	1374	103	4	5	91	2	1	—	—	—	—	—	—	
B. O. <b>Hankhausen II, Hof</b> .	?	30	12	15	—	3	—	2	26	7	—	—	29	

Name des Besitzers	Name des I. Pächters II. Verwalters	Post-, Telegraphen- und Eisenbahnstation mit Angabe der		Kirchspiele a) evangel. b) kathol.	I. Standesamts- bezirk II. Gendarmerie- station	Sitz des Amts- gerichts
		km	Entfernung			
Joh. Christian Funch Joh. Aug. Hullmann		2,0 1,0	Etzhorn P. T. Ipwege E.	a. Ohmstede	I. Ohmstede II. Oldenburg	Olden- burg
Joh. Küpker Georg Aug. Wienken						
Krongut Heinrich Gräpers Erben	I. Einz. verpacht. II. R. Gräper in Sandfeld	—	Oldenburg P. T. E.	a. Oldenburg	I. Oldenburg II. do.	do.
Carl Herm. Ahlers Georg Heinrich Kettler in Osternburg	I. Reichsmilitär- fiskus					
Joh. Diedr. Kuhlmann Bernh. v. Seggern Joh. Carl Wilkens Wwe. E. G. Battermann	I. J. H. Batter- mann, Oldenbrok II. Joh. Kleyhauer	5,4 5,0	Oldenburg P. T. Osternburg E.	a. Osternburg	I. Osternburg II. do.	do.
Oldenburgischer Staat, Landeskulturfonds Georg Heinr. Wilh. Wilkens		4,1 4,0	Oldenburg P. T. Osternburg E.			
Ant. Heinr. Christ. Dinklage		3,5 3,0	Oldenburg P. T. Neuenwege E.			
Wilh. Christ. Diedr. Dinklage Kloster Blankenburg	I. Emil Addicks I. Gem. Holle	8,8 —	Oldenburg P. T. Neuenwege E.			
Joh. Heinr. Battermann in Oldenbrok	II. Heinr. Kley- hauer	1,0	Oldenburg P. T. E.	a. Osternburg b. Oldenburg	I. Osternburg II. Oldenburg	do.
Karl Mohr Emil Carl Bernh. Voß in Oldenburg	I. D. Theilen	1,8 1,5	Oldenburg P. T. Osternburg E.			
Wwe. E. G. Battermann	I. J. H. Batter- mann, Oldenbrok II. Kleyhauer	3,0 2,0 7,5 6,0	Oldenburg P. T. Osternburg E.	a. Osternburg	I. Osternburg II. do.	do.
Staatsgut, Forstdirektion						
Hinr. Addicks Heinr. Folte Gerh. von Essen		1,0	Loy P. T. E.	a. Rastede	I. Rastede II. do.	do.
Heinr. Behmer				a. Rastede	I. Rastede II. Oldenburg	do.
Hinrich von Häfen				a. Rastede	I. Rastede II. do.	do.
Joh. Fr. Luers		2,0	Hahn P. T. E.	a. Rastede	I. Rastede II. do.	do.
Joh. Diedr. Oltmanns Joh. Schröder Hinrich Backhus L. de Cousser Erben Joh. Diedr. Oltmanns Louis Umno Marcell de Cousser Diedr. Ahlers	I. J. Tapken I. Joh. Tapken	1,0	Hahn P. T. E.	a. Rastede	I. Rastede II. do.	do.
Christian Emil August Lauw in Bockhorn Großherzogl. Hausfidei- kommiß Eilert Küpker	II. Förster Henner	—	do. P. T. E.	a. Rastede	I. Rastede II. Oldenburg	do.
		—	do. P. T. E.	a. Rastede	I. Rastede II. do.	do.
		—	do. P. T. E.	a. Rastede	I. Rastede II. Oldenburg	do.

Name der Gemeinde Bauerschaft = B., Dorf = D., Ortschaft = O., Häusergruppe—Wohnplatz = H.	Grund- steuer- Rein- ertrag %	Größe in Hektaren (abgerundet)						Viehstand					Angaben aller industriellen An- lagen und Fern- sprech-Anschlüsse
		Summa	Acker inkl. Gärten	Wiesen und Weiden	Holzungen	Unland Hofräume, Wege usw.	Wasser	Pferde	Rindvieh über- haupt davon Kühe	Schafe	Schweine		
<b>Rastede, Gemeinde:</b>													
<b>B. Heubült-Rastederberg:</b>													
O. Heubült, Hof .....	?	18	4	13	—	1	—	2	24	7	—	8	
O. Rastederberg, Hof m. Ant. in Jaderberg .	?	21	8,1	10,4	1	1,5	—	2	32	13	—	6	
<b>B. Hostemost-Liethe:</b>													
O. Hostemost, Hof mit Anteil in Jade ....	1061	85	11	46	10	18	—	2	41	13	—	20	
B. O. Kleibrok, Hof .....	2717	204	35	87	38	40	4	8	100	28	3	54	⇒ Rastede 234
do. Hof .....	1899	118	33	31	19	33	2	7	70	20	—	30	Ziegelei
B. O. Lehmden, Gut .....	899	64	19	16	25	4	—	6	51	19	—	82	⇒ Rastede 212
Silberkamp, Gut m. Ant. in Gem. Wiefel- stede	284	7	—	—	7	—	—	6	51	19	—	82	
do. Hof mit Be- sitzung in Gem. Jade .....	1017	* 59	30	19	9	—	1	6	67	22	2	32	* V.: 21 ha
do. Hof .....	517	30	2	23	5	—	—	6	67	22	2	32	
do. Hof .....	541	9	—	9	—	—	—	6	80	23	—	30	
do. Hof .....	1208	79	13	40	13	13	—	6	80	23	—	30	
do. Hof .....	906	* 65	12	46	4	3	—	1	7	2	—	19	* Z.: 7 ha, V.: 46 ha
do. Hof .....	914	54	16	25	7	6	—	3	46	12	—	22	
do. Hof .....	1208	61	25	35	—	1	—	6	50	14	—	50	⇒ Rastede 16
do. Hof .....	298	67	8	3	8	48	—	—	—	—	—	—	Motoranlage zum Dreschen u. Mahlen
do. Hof .....	882	54	11	34	6	3	—	4	54	16	—	16	* Z.: 3,15 ha, V.: 3,5 ha
H. Gut Rehorn, Gut ...	1440	* 127	35	81	1	9	1	7	109	35	—	156	* Z.: 3,15 ha, V.: 3,5 ha
B. O. Loy, Hof u. in Gem. Großenmeer ...	1057	72	41	—	31	—	—	7	50	10	—	30	⇒ Rastede 203
H. Gut Loy, Gut .....	912	28	—	28	—	—	—	7	50	10	—	30	⇒ Rastede 15
B. O. Nethen, Hof .....	2961	250	107	2	87	52	2	3	24	24	—	—	⇒ Rastede 209
do. Hof .....	571	95	19	3	8	65	—	7	9	22	300	60	⇒ Rastede 28
do. Hof .....	1054	198	58	—	15	124	1	7	9	22	300	60	⇒ Rastede 28
do. Hof .....	609	* 60	20	35	1	4	—	5	50	16	—	84	* Z.: 3 ha, V.: 3 ha
B. Neu-Südende II: Groß-Feldhus, Tafelgut .	960	84	42	28	3	11	—	4	60	15	—	40	
B. O. Neusüdende II, Hof .	?	33	5	28	—	—	—	1	25	9	—	6	
do. Hof .....	242	* 19	10	7	—	2	—	3	24	9	—	15	* Z.: 4 ha
B. Rastede: Rasteder Brink, Hof	2305	142	39	91	10	2	—	16	173	40	4	340	
m. Ant. i. Gem. Großen- meer	1384	29,6	—	28	—	—	1,6	—	—	—	—	—	
„ „ „ „ Olden- brok	2247	95	—	—	—	—	—	—	—	—	—	—	
ferner zugepachtet in Gem. Leuchtenburg	446	37	15	22	—	—	—	2	41	11	—	33	
Rasteder Brink, Hof ...	998	85	34	7	12	31	1	2	26	13	—	17	
O. Südende: Schloß Rastede .....	2025	97	49	13	33	—	2	—	—	—	—	—	⇒ Rastede 14
B. Rasteder Südende: O. Südende, Hof .....	843	62	—	1	61	—	—	—	—	—	—	—	
<b>Wardenburg, Gemeinde:</b>													
B. O. Achternholt, Hof ...	951	90	23	18	10	39	—	3	34	20	—	24	
B. O. Astrup, Hof .....	1425	51	10	27	12	2	—	6	43	8	—	28	
do. Hof .....	1537	170	25	36	9	100	—	8	52	9	152	42	
do. Hof .....	696	72	18	13	—	41	—	3	19	10	112	37	
B. O. Höven, Hof .....	710	27	9	17	—	1	—	4	25	9	—	30	
do. Hof (Meierei) ...	619	30	10	20	—	—	—	4	22	10	—	40	

Name des Besitzers	Name des I. Pächters II. Verwalters	Post-, Telegraphen- und Eisenbahnstation mit Angabe der km   Entfernung		Kirchspiele a) evangel. b) kathol.	I. Standesamts- bezirk II. Gendarmerie- station	Sitz des Amts- gerichts
		km	Entfernung			
Gerh. Tiekens		—	Jaderberg P. T.	} a. Rastede	I. Rastede II. Oldenburg	Olden- burg
Gerd Gerdes	I. Hinrich Gerdes	—	Hahn E.			
		—	Hahn P. T.			
		—	Rastede E.			
Gerh. Töpken	I. W. Otholt und teilw. einz. verp.	1,0	Rastede P. T. E.	} a. Rastede	I. Rastede II. do.	do.
Ant. Gerh. Brötje	I. Carl Meyer	} 2,5	do. P. T. E.			
Wwe. Eil. Friedr. Meyer						
Bernh. Julius Hümme		2,5	Hahn P. T. E.			
Frau Herm. Gerh. Meyer u. H. Meyer		2,0	Hahn P. T. E.			
Georg Müller	I. f. 18 ha A. Kortlang	} 2,5	Hahn P. T. E.	} a. Rastede	I. Rastede II. do.	do.
Gerh. Heinr. Müller						
Joh. Stahmer	I. Aug. Bruns					
Joh. Gerh. Herm. Tapken						
Joh. Gerh. Herm. Tapken						
Eilert Wemken						
Friedr. Wilh. Wiegrefte		3,5	Hahn P. T. E.			
Diedr. Wilh. Ohlenbusch	I. Fr. von Felden		Loy P. T. E.			
John Christian Funch						
Christ. Emil August Lauw	I. W. Bulling	3,0	Hahn P. T. E.			
Joh. Hinr. Schlange		2,0	Hahn P. T. E.			
Adolf zur Horst		} 5,0	Rastede P. T. Neusüdende E.	} a. Rastede	I. Rastede II. Oldenburg	do.
Wwe. E. G. Battermann						
Gerh. Rowold		1,0				
	I. f. 30,3 ha H. von Essen	} 1,0	Rastede P. T. E.	} a. Rastede	I. Rastede II. do.	do.
	H. Thümmler					
Joh. Friedr. von Essen	I. f. 3 ha Ahlers in Buchholz					
	I. f. 89,3 ha					
	H. Backhus					
	I. f. 30 ha					
	H. von Essen					
	I. f. 7 ha					
	H. Thümmler					
Eil. Gerh. Töpken	I. Wilh. Otholt	1,0	Rastede P. T. E.			
Eil. Gerh. Töpken		—	Rastede P. T. E.			
Großherzogliches Haus- fideikommiß		2,0	Rastede P. T. Südende E.			
Herm. Martens		2,5	Wardenburg P.T.	} a. Wardenburg	I. Wardenburg II. Eversten	do.
		8,0	Oldenburg E.			
Heinr. Gardeler		} 2,5	Sandkrug P.T.E.	} a. Wardenburg	I. Wardenburg II. Kirchhatten	do.
Joh. Friedr. Meiners						
Marie Cath. Sophie Meiners						
D. Hotes		} 2,0	do. P. T. E.	} a. Wardenburg	I. Wardenburg II. Oldenburg	do.
Heinr. Aug. Suhr						
				} a. Wardenburg	I. Wardenburg II. Eversten	do.

Name der Gemeinde Bauerschaft = B., Dorf = D., Ortschaft = O., Häusergruppe — Wohnplatz = H.	Grund- steuer- Rein- ertrag /.	Größe in Hektaren (abgerundet)						Viehstand					Angaben aller industriellen An- lagen und Fern- sprech-Anschlüsse	
		Summa	Acker inkl. Gärten	Wiesen und Weiden	Holzungen	Unland Kraume-, Weg u. s. w.	Wasser	Pferde	Rindvieh			Schafe		Schweine
									über- haupt	davon Kühe	—			
<b>Wardenburg, Gemeinde:</b>														
B. O. <b>Littel u. Charlotten-</b> <b>dorf, 4 Höfe</b>	698	136	20	116	—	—	—	12	130	40	—	125	⇒ Wardenburg 9	
B. O. <b>Littel, Hof</b> .....	795	72	23	24	8	17	—	2	45	8	—	54		
do. Hof .....	338	58	9	7	5	36	1	3	17	7	—	25		
do. <b>Überschüsse</b> .....	4909	2601	—	—	—	2598	3	—	—	—	—	—		
do. <b>Forsten</b> .....	1843	461	13	3	316	129	—	—	—	—	—	—		
B. O. <b>Oberlethe, Hof</b> .....	803	60	19	9	3	29	—	3	28	8	—	42		
do. Hof .....	1380	77	24	23	1	29	—	5	45	18	—	59		
do. Hof .....	1108	62	24	25	3	10	—	7	52	20	—	56		
B. O. <b>Tungeln, Hof</b> .....	1132	* 40	17	23	—	1	—	3	25	7	—	32	⇒ Wardenburg 7 * V.: 24 ha	
do. Hof .....	908	30	9	15	1	5	—	2	23	9	—	46		
do. Hof .....	576	25	14	8	—	3	—	3	19	8	—	19		
do. Hof .....	?	19	6	13	—	—	—	3	19	8	—	17		
do. Hof .....	?	26	6	18	—	2	—	4	25	7	—	31		
O. <b>Hundsmühlen, Gut</b> .	2504	245	26	73	77	68	1	8	43	33	—	31	⇒ Oldenburg 1506	
<b>Wittemoor</b> .....	?	168	33	6	3	*126	—	2	—	—	—	—	⇒ Oldenburg 1277 TorfstreuFabrik, Brenntorfgräberei, Gärtn.—Warenhaus * Hochmoor	
B. D. <b>Wardenburg, Hof</b> ...	741	56	19	14	3	20	—	4	40	7	—	31		
do. <b>I, Hof</b> .....	614	26	10	16	—	—	—	4	22	10	—	19		
do. Hof .....	725	52	11	11	—	30	—	2	24	6	—	30		
do. Hof .....	917	* 45	14	21	2	8	—	4	26	6	—	24	* V.: 2 ha	
B. O. <b>Westerburg, Hof</b> ....	855	70,5	18	37	3,5	12	—	7	49	10	—	87		
<b>Charlottendorf-Ost, Ko-</b> <b>lonie, Hof</b> .....	197	32	7	14	1	8	—	2	28	9	3	41		
O. <b>Westerburg, Hof</b> ....	1800	107	25	36	1	45	—	7	53	10	—	25		
do. <b>Moor</b> .....	782	349	—	3	—	346	—	—	—	—	—	—		
do. Hof .....	537	72	12	28	2	30	—	2	40	7	—	20		
do. Hof .....	1546	57	25	20	1	10	1	3	28	9	—	92		
do. Hof .....	1292	82	27	32	2	20	—	6	50	10	—	27		
B. O. <b>Westerholt, Hof</b> ....	907	71	28	15	14	14	—	5	32	7	—	35		
<b>Korsorsberg, Hof</b> ...	256	97	1	—	—	96	—	—	—	—	—	—	(Exerzierplatz)	
<b>Wildenlohsmoor, Moor</b>	489	134	17	—	—	117	—	—	—	—	—	—		
do. <b>Moor</b> .....	120	58	—	—	—	*58	—	—	—	—	—	—	* Torfmoor	
<b>Wiefelstede, Gemeinde:</b>														
B. O. <b>Bokel, Hof</b> .....	1403	73	44	14	6	8	1	5	60	20	—	160	⇒ Rastede 6	
do. Hof .....	567	106	20	19	4	63	—	3	31	12	—	36		
do. <b>Forsten</b> .....	2750	202	—	—	191	—	11	—	—	—	—	—		
O. <b>Mansholt, Gut</b> .....	2041	175	55	13	49	56	2	5	43	25	—	40	⇒ Rastede 39	
do. <b>Gut</b> .....	733	63	2	6	42	12	1	—	—	—	—	—		
B. O. <b>Borbeck, Hof</b> .....	752	77	11	11	24	31	—	4	24	8	—	53		
do. Hof .....	922	110	27	20	5	58	—	2	5	4	—	30	⇒ Rastede 46	
do. Hof .....	1584	166	38	35	25	67	1	4	47	14	—	53		
do. Hof .....	584	25	13	10	1	1	—	2	22	9	—	12		
do. Hof .....	1250	92	25	35	15	17	—	6	40	10	—	80		
O. <b>Heidkamp, Hof mit</b> <b>Ant.i.Gem. Eversten</b>	487	37	9	24	4	—	—	3	32	10	—	65		
	—	* 5	—	—	—	—	—	—	—	—	—	—	* V.: 5 ha	



Name des Besitzers	Name des I. Pächters II. Verwalters	Post-, Telegraphen- und Eisenbahnstation mit Angabe der Entfernung		Kirchspiele a) evangel. b) kathol.	I. Standesamts- bezirk II. Gendarmerie- station	Sitz des Amts- gerichts
		km				
Ernst Brumund u. Heinr. Ant. Funke in Varel	I. Ant. Wulff in Littel	5,0 7,0	Wardenburg PT. Sandkrug E.			
Joh. Aug. Griepenkerl Diedr. Gerh. Meyer Oldenburgischer Staat Staatsgut	I. Wilkenröben i. Charlottendorf I. Evers i. Char- lottendorf I. Eilers i. Char- lottendorf					
Joh. Christ. Gottlieb Cordes Carst. Christian Danne- mann		6,0 9,0 2,0 7,0	Wardenburg PT. Sandkrug E. Wardenburg PT. Oldenburg E. m. Oldenburg Autom.-Verbdg. Wardenburg PT. Oldenburg E.	a. Wardenburg	I. Wardenburg II. Eversten	Olden- burg
Johann Hoes		2,0 10,0	Wardenburg PT. Oldenburg E.			
Diedrich Hinr. Carl Danne- mann		6,0	Oldenburg P. T. E.	a. Wardenburg	I. Wardenburg II. Oldenburg	do.
Herm. Heinr. Gerh. Naber						
Heinr. Pörtner jun.						
Herm. Röbkens Friedr. Thies						
Egon Schöning		6,0	do. P. T. E.	a. Wardenburg	I. Wardenburg II. Oldenburg	do.
Oldenburger Torfstreuwerk Wittemoor Julius Tölken in Oldenburg i. Gr.	II. A. Ficke	5,8	do. P. T. E.	a. Eversten	I. Wardenburg II. Eversten	do.
Hinr. Gerh. Barelmann Friedr. Sparenberg		7,5	do. P. T. E.	a. Wardenburg	I. Wardenburg II. Eversten	do.
Heinr. Chr. Br. Stöver Wwe. Diedr. Wilh. Wachten- dorf	I. Einz. verpacht.	8,0 6,0	Wardenburg PT. Sandkrug E.	a. Wardenburg	I. Wardenburg II. Oldenburg	do.
Joh. Böhmer Joh. Claußen		— —	Wardenburg PT. Oldenburg E.			
Heinr. Carst. Christian Dannemann		— —	Sandkrug P.T.E. Wardenburg PT. Sandkrug E.	a. Wardenburg	I. Wardenburg II. Eversten	do.
Oldenburger Staat, Landes- kulturfonds		5,0 4,0	Sandkrug P.T.E.			
Joh. Herm. Friedr. Pörtner Gerh. Ulken	I. D. Paradies	5,0	do. P. T. E.	a. Wardenburg	I. Wardenburg II. Oldenburg	do.
Herm. Diedr. Fr. Wasser- mann		4,5	do. P. T. E.			
Heinr. Friedr. Wellmann Joh. Rud. Herm. Schmeding u. Teilhaber		5,0	do. P. T. E.	a. Wardenburg	I. Wardenburg II. Eversten	do.
Lonne Byron Behrends Georg Heinr. Kettler		4,5 10,5	Wardenburg PT. Oldenburg E.			
Georg Diedrich Bödecker Joh. Heinr. Tapken Staatsgut		11,0 8,0	Oldenburg P.T.E. do. P. T. E.			
Oltm. Christ. Diedr. Bödeker		4,0 4,0	Wardenburg PT. Oldenburg E.	a. Wardenburg	I. Wardenburg II. Eversten	do.
Gerd. Bremer Heinr. Christian Bödeker Heinr. Bruns		5,0 6,0 7,0	Oldenburg P.T.E. do. P. T. E.			
Rentner Joh. Heinr. Ovyne in Oldenburg, Haarenufer 15		4,0 4,0	Wiefelstede P.T. Rastede E.	a. Wiefelstede	I. Wiefelstede II. Rastede	do.
Joh. Aug. Stolle		5,0 6,0 6,0 6,0	Wiefelstede P.T. Rastede E. Rastede T. E. Wiefelstede P. T. Rastede E.			
Gerh. Schwarting		8,0	Oldenburg P. T. E.			

Name der Gemeinde Bauerschaft = B., Dorf = D., Ortschaft = O., Häusergruppe — Wohnplatz = H.	Grund- steuer- Rein- ertrag A	Größe in Hektaren (abgerundet)							Viehstand					Angaben aller industriellen An- lagen und Fern- sprech-Anschlüsse
		Summa	Acker inkl. Gärten	Wiesen und Weiden	Holzungen	Unland Höfe, Wege usw.	Wasser	Pferde	Rindvieh		Schafe	Schweine		
<b>Wiefelstede, Gemeinde:</b>														
B. O. Dringenburg, Hof mit Ant. i. Gem. Jade .	730	127	18,7	6,8	1,8	100	—	4	31	10	2	13		
do. Hof mit Anteil in Gem. Rastede ....	90	5,23	—	—	—	—	—	—	—	—	—	—		
B. O. Gristede, Hof .....	1556	112	25	33	24	29	1	4	51	10	—	75		
do. Hof .....	2162	125	16	52	37	19	1	4	40	10	1	44		
do. Hof .....	2223	*127	10	36	80	1	—	2	30	8	—	45	* V.: 10 ha	
do. Forsten .....	997	106	—	—	104	—	2	—	—	—	—	—		
<b>B. Mollberg:</b>														
O. Lehe, Hof .....	1139	135	42	50	12	29	2	10	57	16	—	35	Ziegelei	
do. Hof .....	978	100	8	—	64	26	2	—	—	—	—	—		
B. O. Neuenkrüge, Hof mit Ant. i. Gem. Eversten	690	62	18	10	25	9	—	4	36	14	—	30	⇒ Rastede 241	
„ „ „ Jade ...	?	39	—	39	—	—	—	—	—	—	—	—		
„ „ „ Zwischen- ahn	?	0,9	—	0,9	—	—	—	—	—	—	—	—		
„ „ „	?	5,14	—	5,14	—	—	—	—	—	—	—	—		
<b>B. Wiefelstede</b>														
O. Bäke, Hof .....	?	21	10	8	1	2	—	2	16	5	—	22		
O. Hörne, Hof .....	?	* 30	5	25	—	—	—	3	25	12	2	23	* Z.: 18 ha	
<b>D. Wiefelstede I, Hof mit Ant. i. Gem. Jade ...</b>	754	55	13	15	17	10	—	3	38	8	—	50	⇒ Rastede 44	
do. „ „ „ Rastede	?	1,8	—	1,8	—	—	—	—	—	—	—	—		
do. „ „ „	?	1,9	—	1,9	—	—	—	—	—	—	—	—		
do. Hof .....	570	46	7	11	16	12	—	2	15	6	—	24	⇒ Oldenburg 1301	
<b>D. Wiefelstede, Hof mit Ant. i. Gem. Jade ..</b>	?	44	—	—	44	—	—	—	—	—	—	—	* V.: 2 ha	
do. Hof .....	640	* 2	—	2	—	—	—	—	—	—	—	—	⇒ Rastede 244	
<b>Brink, Hof .....</b>	752	55	17	10	18	10	—	4	28	9	—	29		
<b>Horn, Gut .....</b>	4290	259	22	57	172	7	1	5	42	10	—	100	⇒ Zwischenahn 247 * V.: 78 ha	

Amt R

Amtsstadt:

<b>Rüstringen, Stadt:</b>														
Alinenhof, Hof .....	1888	32	32	—	—	—	—	3	12	5	—	—	⇒ Wilhelmshav. 490	
<b>Altengroden, Hof .....</b>	1754	29	11	18	—	—	—	4	37	12	19	2		
do. Hof .....	2170	* 36	36	—	—	—	—	6	60	26	6	5	* Z.: 15 ha Pfarr- wiese	
<b>Altengrodener Riege, Hof .</b>	1826	32	17	14,9	—	0,1	—	4	30	12	2	5		
<b>Altengroden, Hof .....</b>	676	16	16	—	—	—	—	4	33	19	7	—		
do. Hof .....	2179	34	17	16	—	1	—	4	33	19	—	7		
do. Hof .....	582	15	15	—	—	—	—	—	—	—	—	—		
do. Hof .....	1614	* 27	13	14	—	—	—	4	31	11	—	—	* Z.: 4 ha, V.: 1 ha	
do. Hof .....	1994	32	32	—	—	—	—	3	36	14	12	15		
do. Hof .....	1744	29	29	—	—	—	—	—	—	—	—	—	⇒ Wilhelmshav. 545	

Name des Besitzers	Name des I. Pächters II. Verwalters	Post-, Telegraphen- und Eisenbahnstation mit Angabe der Entfernung km	Kirchspiele a) evangel. b) kathol.	I. Standesamts- bezirk II. Gendarmerie- station	Sitz des Amts- gerichts	
Gerd. Eilers	I. f. 10,3 ha Karl Janßen	7,0	Hahn P. T. E.	a. Wiefelstede	I. Wiefelstede II. Rastede	Olden- burg
Joh. Herm. Knutzen						
Joh. Eiting						
Joh. Eilers						
Ant. Georg Peters in Jade Staatsgut						
Joh. Fr. Garms						
Christ. Emil Aug. Lauw						
Joh. Friedr. Behmer						
Diedr. Wemken	I. B. Schwarting	—	Wiefelstede P.T. Rastede E.	a. Wiefelstede	I. Wiefelstede II. Oldenburg	do.
Joh. Friedr. Bolts						
Johann Hienen						
Joh. Kuck						
Frau Anna Helene Wilhel- mine Stulken i. Aschwege						
Joh. Christ. Tapken						
Gerd. Hienen						
Herm. Diedr. Ovie						
	I. Gerh. v. Seggern u. einz. verpacht.	7,0	Wiefelstede P.T. Rastede E.	a. Wiefelstede	I. Wiefelstede II. Rastede	do.

Rüstringen.

Rüstringen.

Hinrich Müller	I. Zum Teil einz. verpachtet I. Johann Gun- neels I. Joh. Stadtlan- der I. Herm. Gerdes I. Heinr. Jütting I. Herm. Jütting I. Coort Janßen I. Friedr. Heinr. Evers I. An kleine Päch- ter verpachtet II. Ev. Pfarramt I Bant	3,0	Wilhelmshaven P. T. E.	a. Neuende	I. Neuende II. Rüstringen	Rüstrin- gen.
Joh. Mehnen Abrahams						
Frau Fr. Christians						
Gerd. Hinr. Gerdes in Fed- derwarden						
Gerriet Gerdes in Hartwarden						
Gerriet Gerdes i. Strohausen						
Heinr. Albert Gerdes						
Tjabbe Claasen Heeren's Erben						
Wwe. Reiner v. Hettinga und Tochter						
Ev. Kirchengemeinde Bant (Pfarrfundus)						

Name der Gemeinde Bauerschaft = B., Dorf = D., Ortschaft = O., Häusergruppe — Wohnplatz = H.	Grund- steuer- Rein- ertrag .	Größe in Hektaren (abgerundet)							Viehstand					Angaben aller industriellen An- lagen und Fern- sprech-Anschlüsse
		Summa	Acker inkl. Gärten	Wiesen und Weiden	Holzungen	Unland Boschwe, Weg u. w.	Wasser	Pferde	Rindvieh		Schafe	Schweine		
									über- haupt	davon Kühe				
<b>Rüstringen, Stadt:</b>														
Altengroden, Hof .....	1827	28	28										⇒ Wilhelmshav. 499	
do. Hof .....	2143	35	35				4	38	20	2	12		⇒ Wilhelmshav. 499	
Altengroden-Neuender- busch, Hof	3549	61	24	35		2	10	65	20		8			
Altengroden, Hof u. i. Gem. Fedderwarden .....	2290	38	38				9	51	15	15	11			
Altengroden, Hof .....	1246	19	1											
do. Hof .....	1793	23	23											
do. Hof .....	2324	37	37				6	35	15					
do. Hof .....	2163	27	27				8	31	12	8	4			
do. Hof .....	1362	23	23				3	33	16		5			
do. Hof .....	2470	43	43				7	32	13	10	15			
Bezirk <b>Bant</b> , Hof .....	1430	36,6	36,6				* 1	16	5		2			
<b>Bant</b> , Hof .....	1031	25	25											
<b>Ebkeriege</b> , Hof .....	1097	17	17				1	2	2					
do. Hof .....	736	17	17				2	30	23	8	9			
do. Hof .....	1235	32		32										
do. Hof .....	1079	20,3	0,8	19,5										
do. Hof <b>Hessens</b> .....	2469	48	3	45			3	62	14		4		Bet. an Gen.-Molker.	
do. Hof .....	1822	35	35				5	32	14		8		⇒ Wilhelmshav. 121 u. 78 Ziegelei	
do. Hof mit Hof am <b>Ems-Jade-Kanal</b> ...		6,9	6,9											
do. Hof .....	2507	41	41				8	50	20	8	8			
<b>Heppens</b> , Baugelände .....	1281	20	20										⇒ Wilhelmshav. 126 und 1170	
<b>Indiekt</b> , Hof .....	1455	29,4	29,4											
do. Hof .....	1017	15	10				5						⇒ Wilhelmshav. 141	
<b>Kirchreihe</b> , Hof .....	931	15	15				2	19	10	6	6		⇒ Wilhelmshav. 499	
do. Hof .....	1814	30	30				4	22	10		2			
do. Hof <b>Antonshausen</b> . hierzu Stückländereien	1795	30	30				4	26	13		6		⇒ Wilhelmshav. 527	
		61	61											
<b>Rüstringer Außengroden</b> ..	3334	78	78											
<b>Rüstringen</b> , Baugelände ...	793	18	18											
<b>Schaar</b> , Hof .....	3976	61	20	40		1	10	95	25		10		Elektr. Licht- und Kraftanlage	
do. Hof .....	405	7	7											
do. Hof .....	3291	51	49			1	5	36	14	12	17			
do. Hof .....	2286	*35,1	1,9	33,2			2	41	14	7	4		* V.: 9,5 ha	
<b>Siebethsburg</b> , Arbeiterwoh- nungen	1672	27	26				1							

Name des Besitzers	Name des I. Pächters II. Verwalters	Post-, Telegraphen- und Eisenbahnstation mit Angabe der km Entfernung		Kirchspiele a) evangel. b) kathol.	I. Standesamts- bezirk II. Gendarmerie- station	Sitz des Amts- gerichts
		km	Entfernung			
Hinr. Müller in Alinenhof	I. Einz. verpacht.	} 3,0	Wilhelmshaven			
Hinr. Müller in Alinenhof	I. Heinr. Freese		P. T. E.			
Frau Heinr. Nathenstedt	I. Heinr. Onken		do. P.T.E.			
} Fr. Christ. Ricklefs Stadt Rüstringen	I. Gerh. Martens	0,6	Schaar P. T.	} a. Neuende	I. Neuende	Rüstringen
	I. Einz. verpacht.	3,5	Rüstringen E.			
} Stadt Rüstringen	I. An mehrere Pächter verpacht.	} 5,0	Wilhelmshaven			
	I. Cornel. Jütting		P. T. E.			
Heinr. Gerh. Sjoken u. Kinder	I. Joh. Bargaen	} —	Rüstringen P.T.E	} a. Bant	I. Neuende	do.
Jak. Wilken u. Teilhaber	I. f. 12 ha					
Wwe. Peter Aug. Chr. Fink	* Eimen Siebelt				II. Rüstringen	
Reichsfiskus	I. Rest einz. verp.	—	Rüstringen P.E.	} a. Bant	I. Bant	do.
	II. Verwalt. der Kaiserl. Werft	—	Wilhelmshav. T.			
Onke Hinr. Harken		0,1	Mariensiel	a. Neuende	I. Neuende	do.
Berend Janßen Erben	I. u. II. Landwirt	2,0	Rüstringen P.E.	} a. Neuende	I. Rüstringen	do.
	Christoffers	—	Wilhelmshav. T.			
Carl Diedr. Janßen	I. Einz. verpacht.	2,0	Rüstringen	} a. Neuende	I. Neuende	do.
Herm. Janßen	I. Einz. verpacht.	2,0	Rüstringen P.E.			
	Alb. Bernh. Lauts	I. f. 4,5 ha	2,0	Rüstringen P.T.	} a. Neuende	I. Rüstringen
M. Fleßner		2,0	Mariensiel E.			
Wilhelmshavener Ziegelei Mehrtens & Co.	I. f. 29,6 ha Gerh. Taddiken	—	Rüstringen P.E.	} a. Neuende	I. Neuende	do.
	I. Rest einz. verp.	—	Wilhelmshav. T.			
Frau Otto Ernst Noelke und Georg Ed. Adalb. Schwarting	I. H. Conrads	} 2,0	Rüstringen	} a. Neuende	I. Neuende	do.
	I. E. H. Irps					
Stadt Rüstringen	I. Versch. Pächter	3,0	Rüstringen	a. Neuende	I. Heppens	do.
Pastorei zu Neuende	II. Stadtmagistrat Rüstringen		P. T. E.		II. Rüstringen	
Reichsfiskus	I. Einz. verpacht.	1,5	Rüstringen P.E.	} a. Neuende	I. Neuende	do.
	II. Mar.-Garnis.- Verw. Wilhelmsh.	—	Wilhelmshav. T.			
	I. Georg Bremer	1,5	Schaar P.			
} Hinr. Müller in Alinenhof	I. Wwe. Wilms	} 3,0	Wilhelmshaven	} a. Neuende	I. Rüstringen	do.
	I. 10 ha einz. verp.					
} Wilh. Müller in Antons- hausen	I. Einz. verpacht.				II. do.	
Staatsgut	I. Versch. Pächter	5,0	Schaar P.	} a. Neuende	I. Neuende	do.
	II. Domänen-In- spektion	5,0	Wilhelmshaven			
Bremen-Banter Landgesell- schaft m. b. H., Bremen	I. Einz. verpacht.	—	Rüstringen	} a. Rüstringen	I. Rüstringen	do.
	Heinr. Herm. Andreae	—	P. T. E.			
Carl Diedr. Janßen	I. Einz. verpacht.	2,5	Rüstringen P.E.	} a. Neuende	I. Neuende	do.
	Frau Ad. Lauts u. Teilhaber	—	Wilhelmshav. T.			
Ernst Heinr. Lohe	I. 18 ha einzeln verpachtet	—	Schaar P. T. E.	} a. Neuende	II. Rüstringen	do.
		—	Rüstringen E.			
Reichsfiskus		—	Wilhelmshav. T.	} a. Neuende	I. Rüstringen	do.
	II. Mar.-Garnis.- Verw. Wilhelmsh.	2,0	Rüstringen E.			
		—	Wilhelmshaven		II. do.	
		—	P. T. E.		I. Neuende	do.



Name der Gemeinde Bauerschaft = B., Dorf = D., Ortschaft = O., Häusergruppe - Wohnplatz = H.	Grund- steuer- Rein- ertrag A	Größe in Hektaren (abgerundet)							Viehstand					Angaben aller industriellen An- lagen und Fern- sprech-Anschlüsse
		Summa	Acker inkl. Gärten	Wiesen und Weiden	Holzungen	Unland Bodenne, wege unv.	Wasser	Pferde	Rindvieh			Schafe	Schweine	
									über- haupt	davon Kühe				
<b>Bockhorn, Gemeinde:</b>														
B. O. Blauhand, Hof m. Ant.	4040	60	60					5	35	14		10		
i. Landgem. Varel	—	6												
do. Hof .....	?	* 33	6	27				6	83	19	2	20	* Z.: 15 ha	
do. Hof .....	?	* 21	3	18				6	70	20		24	* Z.: 26 ha	
do. Hof .....	1319	16	16										⊃ Ellenserdamm 6	
do. Hof .....	1128	* 37	5	32				6	58	20	8	14	* Z.: 3 ha	
H. Ellenserdamm, Hof	1568	* 43	43					1	28	7	19	18	* V.: 30 ha	
Ellenserdammer- deich, Hof	8557	181	181											
H. Ellenserdammer- groden:														
Kronsburg, Gut ...	3677	* 55	6	49				5	45	10	2	12	* V.: 27 ha, Z.: 6 ha	
Ellenserdammersiel, Hof	1201	* 24	24					6	43	17	3	10	* Z.: 9 ha	
H. Steinhausersiel, Hof..	941	* 20	1,5	18,5				4	39	25	16	8	Motoranl. z. Dresch., Mahlen u. f. Licht * Z.: 10 ha	
B. O. Bockhorn, Hof .....	1060	44	21	15		8		6	40	6		9	Ziegelei	
do. Hof .....	1341	56	31	17		8		10	41	7		17	⊃ Neuenburg 201 Ziegelei	
do. Hof .....	853	38	24	12			2	12	86	52	8	51	⊃ Neuenburg 10 Ziegelei	
do. Hof .....	2561	97	78	9	4	4	2						⊃ Neuenburg 10 Ziegelei	
do. Hof .....	910	28	25	2			1						⊃ Neuenburg 5	
do. Hof .....	1040	27	20	7				1	7	4		3		
do. Hof .....	?	* 62	10	52				8	105	20		50	* Z.: 15 ha, V.: 3 ha	
do. Hof .....	5544	344			343	1								
do. Hochmoor .....	1227	613				613								
Gut Woppenkamp, Hof	2735	111	25	54	5	25	2	6	85	28		49	⊃ Neuenburg 6 Bes. do. 12 Pächt. Torfwerk, Ziegelei	
B. H. Bredehorn:														
Klosterhof Bredehorn	1327	148	30	65	8	60		5	52	21		60		
Hof m. Ant. i. Gem. Westerstede	—	15												
Klosterhof Jührden, Gut m. Ant. i. Gem.	?	276	48	44	110	68	6	10	82	30		80	⊃ Westerstede 219	
Varel u. i. Gem. Westerstede		26	—	26	—	—	—							
Hof .....		29	—	29	—	—	—							
H. Moorwinkelsdamm, Hof	167	30	11	17		2		2	26	8		28		
B. D. Grabstede, Hof .....	2850	81	28	39	3	11		6	40	15		42	⊃ Neuenburg 5 Ziegelei	
do. Hof .....	?	44	12	22		10		6	37	16		40	⊃ Neuenburg 202	
do. Hof .....	707	42	11	25		6		4	45	16		16	⊃ Neuenburg 227 Ziegelei	
Klosterhof Grabhorn, Gut	2326	* 226	29	48	67	82		5	68	18		35	Bet. an Gen.-Molker. * V.: 3 ha, Z.: 7 ha	
Klosterhof Lindern, Gut	1493	122	24	26	37	35		4	40	14		26		
B. Steinhausen:														
O. Kranenkamp, Hof ..	1064	* 29	5	24				4	25	6		50	⊃ Ellenserdamm 4 Mühlenwerk	
do. Hof .....	1080	* 32,6	6,5	26		0,1		3	34	9		15	* V.: 14 ha, Z.: 6 ha * V.: 6 ha, Z.: 3,8 ha	
do. Hof .....	862	17	17											

## Varel.

Varel.

Name des Besitzers	Name des I. Pächters II. Verwalters	Post-, Telegraphen- und Eisenbahnstation mit Angabe der km Entfernung		Kirchspiele a) evangel. b) kathol.	I. Standesamts- bezirk II. Gendarmerie- station	Sitz des Amts- gerichts
		km	Entfernung			
Frau Joh. Heinr. Oeltjen	I. Eduard Oeltjen					
Ant. Reinders Gust. Dierks Joh. Dierks	I. Gust. Dierks	2,0	Ellenserdamm P. T. E.			
Ed. Heinr. Theod. Suhren Karl Jürgen Thalen	I. D. Barr					
Carl Dietr. Rowehl Staatsgut		4,0	do. P. T. E.			
		2,0	do. P. T. E.			
Bernh. Carl Gerh. Michaelsen	I. Gust. Onken	1,5	do. P. T. E.			
Carl Heinr. Rudolf Onken		4,0	do. P. T. E.			
Herm. Ant. Grabhorn	I. Herm. Ant. Heinr. Grabhorn	1,0	do. P. T. E.	a. Bockhorn	I. Bockhorn II. do.	Varel
Joh. Achelis Carl Friedr. Christ. Lauw in Oldenburg i. Gr., Teichstr. 12	I. Einz. verpacht.	—	Bockhorn P. T. E.			
Christ. Emil Aug. Lauw	I. W. Roter, Neuenburg					
Karl Friedr. Christ. Lauw Wwe. Gerd. Lübbers Franz Sagemüller Staatsgut Staatsgut		3,0	Bockhorn P. T. E.			
Hinr. Georg Thien	I. Garlich Harbers			2,0	Bockhorn P.T.E. Steinhausen E.	
		1,5				
Hieronymus und Aug. Teten		6,0	Neuenburg P.T.	a. Neuenburg	I. Bockhorn II. do.	do.
		5,0	Eggeloge E.			
Frau Heinr. Alb. Hintzen	I. F. zu Jührden	7,5	Westerstede PT.	a. Westerstede	I. Bockhorn II. do.	do.
		2,1	Eggeloge E.			
Joh. Lammers		5,0	Halsbeck P. T.			
		0,2	Moorwinkels- damm E.			
Ant. Pet. Ed. Eilers		3,5	Bockhorn P. T.			
		—	Grabstede E.			
Carl Lauw in Oldenburg, Teichstr. 12	I. Aug. Lauw	3,5	Bockhorn P. T.			
Hinr. Renken		—	Grabstede E.			
		3,0	Bockhorn P. T.			
		0,2	Grabstede E.			
Hinr. Ant. Hansen		4,0	Bockhorn P. T.	a. Bockhorn	I. Bockhorn II. do.	do
		2,0	Grabstede E.			
Hinr. Hanenkamp		3,0	Neuenburg P.T.			
		2,0	Grabstede E.			
Carl Ant. Onken	I. Fr. Onken					
		5,0	Ellenserdamm P. T.			
E. Popken	I. f. 6 ha S. Frank	1,0	Kranenkamp E.			
Frau Heinr. Ant. Wilken						



Name der Gemeinde Bauerschaft = B., Dorf = D., Ortschaft = O., Häusergruppe - Wohnplatz = H.	Grund- steuer- Rein- ertrag .	Größe in Hektaren (abgerundet)							Viehstand					Angaben aller industriellen An- lagen und Fern- sprech-Anschlüsse
		Summa	Acker inkl. Gärten	Wiesen und Weiden	Holzungen	Unland Befriedig., wege arr.	Wasser	Pferde	Rindvieh über- haupt	Schafe	Schweine			
<b>Bockhorn, Gemeinde:</b>														
Steinhausen, Deiche .	1404	19	19											
do. Wohnort Zetel . .	4281	69	69					4	30	18	2	6		
do. Wohnort Tange .	935	13	13											
do. Domäne . . . . .	29852	299	299					7	65	32		32	* Z.: 22 ha	
do. Hof . . . . .	1294	* 37	12	24			1	6	70	14		16	* Z.: 9,5 ha	
do. Hof . . . . .	2296	* 45	4	41										
do. Hof . . . . .	?	115	25	87	0,5		1	1,5	11	127	44		22	⇒ Ellenserdamm 2 Ziegelei Bet. a. Torfwerk
<b>Friedrich-Augusten- Grodten, Groden</b>	1263	17	17											
<b>Tangesfeld, Hof . . . .</b>	302	160	60		7	93		6	50	13	350	30	⇒ Neuenburg 10	
<b>Jade, Gemeinde:</b>														
<b>B. O. Groß-Bollenhagen,</b>	3673	104	20	65	8	10	1	11	84	17	3	14	⇒ Jaderberg 20.	
Hof														
do. Hof . . . . .	3469	99	67	10	21	1		8	80	28	1	6	⇒ Jaderberg 5.	
do. Hof . . . . .	?	* 95,5	20	57,5	2	15	1	15	78	16	2	6	* Z.: 4,5 ha	
do. Hof . . . . .	2427	85	15	45	7	16	2	10	72	14	3	20		
do. Hof . . . . .	2105	92	51	27		13	1	* 1	30	?		10		
do. Hof . . . . .	2197	81	51	12	2	15	1	14	73	29	5	8		
do. Hof . . . . .	2904	117	63	26	1	25	2	8	77	22		4	⇒ Jaderberg 4	
do. Hof . . . . .	2704	94	19	41	15	18	1	8	80	15	3	30	⇒ Jaderberg 4	
do. Hof . . . . .	3190	104	66		5	29	4	4	48	15	3	6		
<b>B. O. Jader-Altendeich, Hof</b>	2201	54	45	6		2	1	4	56	20		7	⇒ Jaderberg 24	
m. Ant. in Gem. Schweiburg . . . . .	650	11												
do. Domäne . . . . .	15008	167	167											
do. Hof . . . . .	965	14	13					1	5	36	12	11	4	
do. Hof . . . . .	3120	51	51											
do. Domänen . . . . .	3407	119	118					1						
<b>B. O. Jad.-Außendeich, Hof</b>	1925	64	16	40	1	6	1	5	50	18	6	7	f. Bes.	
m. Ant. in Jader- Altendeich . . . . .		5			5			2	26	8	4	6	f. Pächter Blanken- forth ⇒ Jaderberg 21	
do. Hof . . . . .	1055	48	37	7		3	1	8	53	16	23	26		
do. Hof m. Ant. in Süderschweiburg u. Rönnelmoor .	1418	44,2						* 3	30	11	3	3		
	40,6	2,7	12,2	37,5				† 2	20	9	3	2		
	49,5	2,8												
do. Hof . . . . .	1444	40	4	36				9	60	27	15	11	⇒ Jaderberg 29	
do. Hof . . . . .	2091	77	20	48		6	3	5	75	20	8	5		
do. Hof . . . . .	1039	20	16	4				1	25	8		4		
do. Hof . . . . .	1403	* 62	7	40		15		6	50	16	4	7	* Z.: 3 ha, V.: 6 ha	
do. Hof . . . . .	1345	46,5	8,5	36,8	0,2	1		7	52	20	5	14	⇒ Jaderberg 30	
do. Hof . . . . .	963	36,5	10	24,5		1	1	4	50	15	3	9		
do. Hof . . . . .	2152	53	17	45		4	2	7	70	26	2	6		
do. Hof . . . . .		15						3	35	8		10		
do. Hof . . . . .	1410	39,6	8	28,6		3		5	42	12	5	6		
do. Hof . . . . .	1365	57	35	13		8	1	7	53	16	12	9		
do. Hof m. Anteil in Huntlosen . . . . .	1840	* 70	42	15		12	1	6	47	11	5	20	* V.: 17 ha, Z.: 5 ha	
do. Hof . . . . .		80												
do. Hof . . . . .	1606	45	36	8			1	4	45	20	6	7		



Name des Besitzers	Name des I. Pächters II. Verwalters	Post-, Telegraphen- und Eisenbahnstation mit Angabe der km Entfernung	Kirchspiele a) evangel. b) kathol.	I. Standesamts- bezirk II. Gendarmerie- station	Sitz des Amts- gerichts
III. Deichband Dietr. Hanken Wilh. Gust. Kaper Krongut Eil. Hinr. Lübben Herm. Wilh. Renken		5,0 Ellenserdamm — P. T. Steinhausen E.	a. Bockhorn	I. u. II. Bockhorn	Varel
Joh. Wilh. Suhren		2,0 Ellenserd. P. T. — Steinhausen E.			
Friedr. Gust. Heinr. Suhren und Teilhaber Christ. Emil Aug. Lauw		2,5 Ellenserd. P. T. — Steinhausen E. 3,0 Ellenserdamm — P. T. E.			
	I. Carl Lauw II. Eil. Schröder	5,0 Bockhorn P. T. 2,5 Steinhausen E.			
Berend Bollenhagen	I. f. 5 ha O. Thye, Mansie				
Gerh. Frels in Varel Hinr. Christian Frels	I. Heinr. Heye I. f. 12 ha H. Vahl I. 10 ha einz. verp.				
Gust. Gramberg	I. *Büsing	2,0 Jade P. T. 7,0 Jaderberg E.			
Gerd. Oeltjen Anna Sophie Oncken i. Ol- denburg, Meinardusstr. 8 Ant. Georg Peters Ant. Georg Peters	I. J. Meyer I. Nikolaus Ritter I. Heinr. Ostendorf I. Karl Eiting				
Wwe. Hinr. Siefken	I. Joh. Borchers	5,0 Jade P. T. 8,0 Jaderberg E.			
Ant. Günther Harbers i. Varel Mühlenstr. 50	I. Gem.-Vorst. A. Wulff I. Joh. Meyer in Jaderbollenhag. I. Einz. verpacht. I. Meyer	2,0 Jade P. T. 7,0 Jaderberg E.			
Krongut Ant. Gerh. Meinen Erben Ant. Georg Peters Staatsgut	I. Einz. verpacht.	1,0 Jade P. T. 4,0 Jaderberg E.			
Eil. Gerh. Ahlhorn	I. f. 3,5 ha D. Borchers I. f. 23 ha G. Blankenforth	3,0 Jade P. T. 6,0 Jaderberg E.	a. Jade	I. Jade II. Jade	do,
Heinr. Backhaus Wwe. Anton Bartels	I. Georg Backhaus I. *Joh. Fels I. †Gerhard Spie- kermann	4,0 Jade P. T. 8,0 Jaderberg E. 1,5 Diekmanns- hausen			
Wilh. Georg Bartels Bern. Anton Cordes in Jader- berg Karl Ant. Fuhrken Aug. Ferd. Harms Friedr. Wilh. Heidemann Joh. Hinr. Gerh. Janßen	I. H. Büsing I. Diedr. v. Min- den	3,0 Jade P. T. 6,0 Jaderberg E.			
Gust. Herm. Müller Herm. Oeltjen	I. Erich v. Münster I. G. Schooster I. Gerh. Oeltjen II. Gerh. Peters	4,0 Jade P. T. 4,0 Diekmanns- hausen. E. 2,0 Jade P. T. 5,0 Jaderberg E.			
Hinr. Georg Oeltjen jun. Joh. Anton Oeltjen	I. f. 10 ha F. Büsing	3,0 Jade P. T. 6,0 Jaderberg E.			
Frau Diedr. Ant. Gerh. Oncken	I. 7 ha einz. verp.				

Name der Gemeinde Bauerschaft = B., Dorf = D., Ortschaft = O., Häusergruppe - Wohnplatz = H.	Grund- steuer- Rein- ertrag /.	Größe in Hektaren (abgerundet)						Viehstand					Angaben aller industriellen An- lagen und Fern- sprech-Anschlüsse
		Summa	Acker inkl. Gärten	Wiesen und Weiden	Holzungen	Unland ferne, Weg, u. v.	Wasser	Pferde	Rindvieh		Schafe	Schweine	
								über- haupt	davon Kühe				
<b>Jade, Gemeinde:</b>													
B. O. Jader-Außendeich, Hof	2252	* 75	19	49	—	5	2	2	14	5	—	6	* V.: 56 ha
do. Hof	1085	* 32	4	28	—	—	—	3	26	12	4	6	* V.: 12 ha
do. Hof m. Anteil in Landgem. Varel.	1073	35	19	15	—	—	1	5	46	13	—	7	
do. Hof	1193	4	—	—	—	—	—	24	50	9	—	7	
do. Hof	1277	37	32	4	—	—	1	6	45	12	3	12	
						0,5	0,5						
do. Hof	988	* 40	—	40	—	—	—	6	41	16	4	9	* Z.: 3 ha Ackerland = Jaderberg 15
B. O. Jaderberg, Hof	4828	* 99	61	35	1	1	1	5	60	20	6	44	* V.: 55 ha
do. Hof	2046	* 67	10	48	4	3	2	7	62	15	6	31	* Z.: 9 ha
do. Hof	2265	63	7	50	5	—	1	5	50	14	4	7	
do. Hof	1844	* 52	7	40	2	2	1	3	27	8	—	8	* V.: 26 ha
do. Hof	3743	100	4,5	68	16	1,5	10	8	61	22	—	8	= Jaderberg 12
B. D. Jader-Kreuzmoor, Hof	1567	* 60	5,5	49,7	2	4,8	—	6	59	15	—	18	* V.: 13 ha, Z.: 7 ha
do. Hof	2433	68	56	2	8	—	2	4	38	16	2	8	
do. Hof	2292	80	20	50	8	—	2	2	—	16	—	14	Elektr. Licht- u. Mahlanlage
do. Hof	1203	40	33	1	1	3	2	4	50	14	—	6	
do. Hof	2973	81	6	56	9	9	1	1	10	4	2	2	
do. Hof	820	31	26	2	—	1	2	3	51	16	—	12	= Jaderberg 23
do. Hof	3149	101	17	75	—	9	—	17	110	24	4	25	* V.: 12 ha
do. Hof	1046	54	14	34	2	1	3	5	72	16	2	12	* Z.: 6 ha
do. Hof	1299	63	10	30	5	18	—	5	44	10	30	20	
do. Hof	965	20	19	—	—	1	—	1	21	8	—	15	= Jaderberg 7
do. Hof	2667	105	65	3	18	18	1	8	9	6	—	17	= Jaderberg 7
B. O. Kleinbollenhagen, Hof	1328	58	9	39	1	8	1	* 3 ** 2	48	16	2	15	
do. Hof	?	25	6	12	—	6	1	3	37	10	4	11	
do. Hof	1797	67	12	44	1	10	—	5	75	20	5	20	
do. Hof	1109	56	36	11	2	6	1	7	56	12	3	6	
do. Domäne (Vorwerk)	11432	226	220	—	—	—	6	14	73	29	5	8	
<b>Neuenburg, Gemeinde:</b>													
B. O. Aste, Hof	?	78	14	39	—	25	—	4	65	15	4	50	
do. Hof	?	58	13	28	—	17	—	4	46	10	5	20	
do. Forsten	4694	319	1	8	274	35	1	—	—	—	—	—	
do. Hochmoor	1314	661	—	—	—	661	—	—	—	—	—	—	
O. Astederfeld, Hof	266	50	33	—	1	16	—	2	17	8	—	15	
B. Neuenburg:													
O. Neuenburgerfeld, Hof	547	52	20	15	—	16	1	9	60	20	—	36	= Neuenburg 3 Ziegelei
Neuenburgermoor, Hof	482	165	9	4	—	152	—	3	56	18	5	26	
<b>Schweiburg, Gemeinde:</b>													
B. O. Achtermeer, Hof	?	* 29	3	26	—	—	—	4	46	11	5	21	* Z.: 3 ha
do. Hof	1255	39	39	—	—	—	—	2	54	10	3	16	
do. Hof	917	24	24	—	—	—	—	3	24	8	3	3	
do. Hof	1372	45	44	—	—	—	1	2	35	8	4	80	
H. Dringenburg, Hof	1547	* 49	48	—	—	—	—	7	65	18	6	20	* V.: 4 ha
B. O. Norderschweiburg, Hof	1070	30	30	—	—	—	—	2	33	10	4	4	

Name des Besitzers	Name des I. Pächters II. Verwalters	Post-, Telegraphen- und Eisenbahnstation mit Angabe der km Entfernung		Kirchspiele a) evangel. b) kathol.	I. Standesamts- bezirk II. Gendarmerie- station	Sitz des Amts- gerichts
		km	Entfernung			
Joh. Schwarting Frau Joh. Wilh. Springer	I. Einz. verpacht. I. Friedr. Kramer	3,0 6,0	Jade P. T. Jaderberg E.			
Joh. Gerh. Steenken	I. Joh. Westing					
Joh. Anton Strues Arth. Ant. Tapken		4,0 3,5	Jade P. T. Diekmann- hausen E.			
Gerh. Hinr. Westing		3,0 6,0	Jade P. T. Jaderberg E.			
Berend Ant. Cordes Joh. Gerh. Gerdes Gesine Elise Marianne Oeltjen	I. f. 17 ha F. Frers I. f. 52 ha Herm. Oeltjen	—	Jaderberg P. T. E.			
Hinr. Gerh. Oeltjen	I. f. 11 ha einz. verpacht.					
Joh. Schwarting Joh. Gerh. Albers Wilh. Georg Bartels Erben	I. Gust. Pundt I. Joh. Wulff	0,5	Jaderberg P.T.E.			
Gerh. Wilh. Freels Joh. Georg Harms Pfarre zu Jade				a. Jade	I. Jade II. do.	Varel
Ant. Georg Tapken	I. f. 10 ha Hinr. Köster I. 45 ha einz. verp. I. Heinr. Bolte	5,0	Jaderberg P. T. E.			
B. von Thülen Carl Joh. Friedr. Töben Joh. Hinr. Töllner Joh. Hinr. Töllner Albert Joh. Heinr. Ahlers	I. Fried. Meischen I. f. 33,5 ha* Joh. Hattermann I. f. 18 ha* Joh. Decker	4,5 9,0	Jade P. T. Jaderberg E.			
J. D. Hillmer Georg Lübsen Anna Sophie Oncken	I. Wilh. Strang- mann I. H. W. Backhaus	4,5 9,0	Jade P. T. Jaderberg E.			
Krongut		2,0 7,0	Jade P. T. Jaderberg E.			
Joh. Hinr. Eilers in Neuen- burg u. Joh. Friedr. Eilers in Astede	I. Joh. Friedr. Eilers	0,5	Neuenburg P. T. E.			
Joh. Hinr. Eilers in Neuen- burg u. Christ. Eilers in Astede	I. Christ. Eilers					
Staatsgut Staatsgut Herm. Eilers		1,0	Neuenburg P. T. E.	a. Neuenburg	I. Neuenburg II. Zetel	do.
Wilh. Friedr. Bernh. Röben		2,0	Neuenburg P. T. E.			
Joh. Hinr. Eilers	I. f. 45 ha Joh. Fr. Eilers u. f. 45 ha Christ. Eilers in Astede	3,0	Neuenburg P. T. E.			
Fr. Behrens Erben Hermann Büsing Joh. Burch. Hinr. Lampe Joh. D. Winter Ernst Diedr. Ehlers Joh. Hinr. Reinh. Baumann in Oldenburg, Meinardusstr.	I. Gerh. Behrens I. Einz. verpacht. I. Carl Sommer	2,0	Schweiburg P. T. E.	a. Schweiburg	I. Schweiburg II. Jaderberg	do.

Name der Gemeinde Bauerschaft = B., Dorf = D., Ortschaft = O., Häusergruppe — Wohnplatz = H.	Grund- steuer- Rein- ertrag /	Größe in Hektaren (abgerundet)							Viehstand					Angaben aller industriellen An- lagen und Fern- sprech-Anschlüsse
		Summa	Acker inkl. Gärten	Wiesen und Weiden	Holzungen	Unland Horste, u. Wege usw.	Wasser	Pferde	Rindvieh		Schafe	Schweine		
								über- haupt	davon Kühe					
<b>Schweiburg, Gemeinde:</b>														
B. O. Norderschweiburg, Hof	1410	* 37	3	34	—	—	—	5	67	18	5	5	* Z.: 5 ha Bet a. Gen.-Molk. Mühle	
do. Hof .....	1162	* 23	22	—	—	—	1	6	36	11	6	17	* Z.: 4,5 ha	
<b>B. Sehestedt (Moordeich):</b>														
O. Sehestedt, Groden ...	5493	276	236	—	—	40	—	—	—	—	—	—		
<b>B. O. Süderschweiburg, Hof</b>	894	39	39	—	—	—	—	9	78	17	3	40		
do. Hof .....	2426	62	58	—	—	4	—	6	84	15	14	45		
do. Deiche .....	1206	45	45	—	—	—	—	—	—	—	—	—	≈ Schweiburg 8	
do. Hof .....	3078	* 99,5	20	69	2,5	7	1	13	91	20	13	17	* Z.: 5 ha	
do. Hof m. Anteil in Gem. Jade .....	1184	25	2	23	—	—	—	3	46	10	8	60		
do. Hof .....	979	20	4,5	15,5	—	—	—	1	15	6	—	12		
do. Hof .....	1556	* 50,5	50,5	—	—	—	—	10	63	15	7	15	* Z.: 1 ha, V.: 8 ha	
do. Hof .....	1597	* 43	8	34	—	—	1	7	58	12	16	21	* Z.: 3 ha	
do. Hof .....	4818	60	60	—	—	—	—	—	—	—	—	—		
do. Hof .....	1211	26	25	—	—	—	1	2	30	10	6	12		
do. Hof .....	1158	* 49	2	46	—	—	1	6	75	20	4	10	* Z.: 5 ha, V.: 8 ha	
do. Hof .....	937	31	29	—	—	1	1	—	—	—	—	—	≈ Schweiburg 4	
do. Hof .....	1236	35	35	—	—	—	—	7	43	12	6	13		
do. Hof m. Ant. i. Jade	1425	32	1,5	30,5	—	—	—	3	63	12	4	14		
do. Hof .....	919	30	30	—	—	—	—	5	52	12	6	4		
do. Hof .....	940	20	20	—	—	—	—	2	33	12	4	10		
do. Hof .....	1939	62	9	50	—	1	2	8	89	23	8	32		
<b>Varel, Stadtgemeinde:</b>														
<b>Varel, engere Stadt:</b>														
Varel, Hof, Hafenstr 16	2227	* 37	16	21	—	—	—	7	40	8	—	13	* V.: 10 ha	
<b>Varel, äußerer Stadtbezirk:</b>														
Oldorf, Hof .....	1095	19	19	—	—	—	—	—	2	2	—	2		
do. Hof .....	1769	32	32	—	—	—	—	2	20	20	—	24		
do. Hof .....	1254	36	11	25	—	—	—	4	32	9	—	10	≈ Varel 343	
do. Hof u. Bes. in Landgem. Varel.	1519	27,6	15,5	65,8	—	—	—	9	61	21	—	10		
	3240	53,2												
<b>Junge Holz, Forsten ...</b>	2691	135	1	1	132	1	—	—	—	—	—	—		
<b>Varel, Landgemeinde:</b>														
<b>B. O. Altjührden, Hof .....</b>	995	* 32	12	15	—	5	—	4	40	10	—	20	Ziegelei * Z.: 8 ha	
do. Hof .....	982	26	20	5	—	1	—	2	14	5	—	5		
do. Hof .....	894	* 34	25	7	—	2	—	1	14	6	—	18	* V.: 23 ha	
do. Hof .....	839	36	10	18	—	8	—	3	29	8	—	23		
do. Hof .....	834	44	32	5	1	5	1	3	36	9	—	13		
do. Hof .....	957	41	32	6	1	1	1	4	44	13	—	35		
do. Hof .....	839	45	20	23	—	2	—	3	40	10	—	12		
do. Hof, hierzu in Gem. Bockhorn.	1028	* 50	19	28	2	1	—	4	51	11	2	19	* V.: 6 ha	
do. Hof, hierzu in Stadt Varel .....	—	18	—	—	—	—	—	—	—	—	—	—		
do. Hof, hierzu in Stadt Varel .....	—	1,8	—	—	—	—	—	—	—	—	—	—		
<b>O. Grünenkamp, Hof ...</b>	604	* 113	22	15	70	6	—	—	—	—	—	—	Altjührden ≈ 1 * V.: 25 ha Baumschulen ≈ Altjührden 5 u. Varel ≈ 496 * V.: 4 ha	
do. Hofgut .....	878	* 164	42	67	50	3	2	7	80	18	4	210		

Name des Besitzers	Name des I. Pächters II. Verwalters	Post-, Telegraphen- und Eisenbahnstation mit Angabe der km Entfernung		Kirchspiele a) evangel. b) kathol.	I. Standesamts- bezirk II. Gendarmerie- station	Sitz des Amts- gerichts
		km	Entfernung			
Eilert Wenke		2,0	Schweiburg P. T. E.	a. Schweiburg	I. Schweiburg II. Varel	Varel
Fritz Wessels	I. Heinr. Wessels	2,0	Schweiburg P. T. E.	a. Schweiburg	I. Schweiburg II. Jade	do.
Staatsgut	I. Einz. verpacht.	6,0 3,5	Schweiburg P. T. do. E.			
Hinrich August Bartels	I. Johann von	2,0	Schweiburg P. T. E.			
Joh. Wilhelm Büsing in Oldenburg, Auguststr.	Deetzen					
Deichband	I. Einz. verpacht.	2,0 0,5	Schweiburg P.T. Diekmannshausen E.			
Anton Eugen Fuhrken	I. 36,5 ha einz. vp.					
Carl Anton Fuhrken	I. Hinrich Winter I. Diedr. v.Minden					
Heinr. Friedr. Wilh. Fuhrken	I. Heinr. Heide- mann			a. Schweiburg	I. Schweiburg II. Jaderberg	do.
Joh. Gustav Gerdes	I. Einz. verpacht. I. Heinrich Diers					
Krongut	I. Einz. verpacht.	2,0	Schweiburg P. T. E.			
Gerh. Luks Herm. Luks	I. Friedr. Oeltjen					
Johann Meier	I. Einz. verpacht.					
Johann Meinen	I. Friedr. Oeltjen					
Carl Herm. Wilhelm Strodt- hoff	I. Eduard Fuhrken					
Gustav Hinrich Gerhard Strodthoff	I. Eduard Wenke					
Joh. Anton Tapken u. Wwe. Gerd Tapken						
Joh. Anton Wenke						
Heinrich Otto Strahl						
Teile Herm. Heinr. Alb. Hintzen	I. Einz. verpacht.					
Joh. Suhren Erben	I. Renke Hillen	1,7	Varel P. T. E.	a. Varel	I. Varel II. do.	do.
Garl Wilh. Suhren	I. f. 15 ha A.Iben Rest einz. verp.					
Heinr. Diedr. Garl v. Tungeln Varel, Moltkestr. 26	I. f. 56 ha Gerh. Backhus, Rest einz. verpachtet					
Staatsgut						
Alb. Beeken		— 1,0	Altjührden P.T. Bramloge E.			
Herm. Heinr. Beeken		—	Altjührden P.T.			
Gust. Hinr. Hanken		2,0	Bramloge E.			
Heinr. Gerh. Heinen	I. Gust. Heinr. Kuhlemann	1,0 2,0	Altjührden P.T. Bramloge E.			
Jürgen Wilh. Kuhlemann		—	Altjührden P.T.	a. Varel	I. Landgem. Varel II. Varel	do.
Carl Lübckemann		2,0	Bramloge E.			
Joh. Gerh. Poppoff						
Georg Unverzagt u. Ehefrau						
Gust. Hans Brauer		2,5 4,0	Altjührden P.T. Bramloge E.			
Herm. Brauer		3,0 4,5	Altjührden P.T. Bramloge E.			

Name der Gemeinde Bauerschaft = B., Dorf = D., Ortschaft = O., Häusergruppe — Wohnplatz = H.	Grund- steuer- Rein- ertrag .	Größe in Hektaren (abgerundet)						Viehstand					Angaben aller industriellen An- lagen und Fern- sprech-Anschlüsse
		Summa	Acker inkl. Gärten	Wiesen und Weiden	Holzungen	Unland Hof u. w. Weg u. w.	Wasser	Pferde	Rindvieh		Schafe	Schweine	
									über- haupt	davon Kühe			
<b>Varel, Landgemeinde.</b>													
B. O. Borgstede, Hof .....	4450	* 90,6	26	59	3,6	1	1	13	70	25	—	26	⊃ Varel 449 * V.: 30 ha
do. Hof .....	3158	* 97	36	49	5	6	1	10	87	32	—	36	⊃ Varel 388 * V.: 23 ha Ziegelei
do. Hof .....	3463	* 71	69		—	2		7	31	16	—	13	⊃ Varel 348 * V.: 50 ha
B. O. Büppel, Hof mit Ant. in Varelshafen u. in Rosenberg	1399	105	16	80	4	5	—	6	60	30	11	80	⊃ Varel 361 f. Ri- chard Brumund ⊃ Varel 8 f. Ernst Br. Ziegelei Varelshafen Torfstich Büppel. f. Pächter Decker ⊃ Altjührden 4
—	—	25	5	20	—	—	—	—	—	—	—	—	
—	—	10	5	5	—	—	—	—	—	—	—	—	
B. Conneforde-Spohle: O. Conneforde, Hof ....	1394	145	38	13	9	84	1	* 1 2	8 28	4 12	— 2	10 21	
do. Hof .....	417	* 82	15	10	—	57	—	4	35	12	—	20	Z.: 7 ha
do. Hof .....	333	75	15	32	—	28	—	4	40	12	2	25	
do. Hof .....	388	68	10	12	1	45	—	2	16	8	—	12	
do. Hof .....	288	74	18	2	—	54	—	3	20	6	—	12	
O. Spohle, Hof .....	420	* 80	18	3	1	57	1	4	45	13	19	26	* V.: 2,3 ha
do. Hof .....	958	73	22	* 17	34	—	—	4	49	11	—	20	* hiervon 6,5 ha in Gem. Rastede
do. Hof .....	417	108	13	10	—	* 85	—	3	30	10	2	23	* hiervon 13 ha in Gem. Bockhorn
do. Hof .....	362	* 94	20	15	—	59	—	7	80	15	8	35	* V.: 4,5 ha, Z.: 8 ha
do. Hof .....	455	86	25	16	2	43	—	4	37	12	—	15	
B. O. Dangast, Hof .....	1365	44	14	30	—	—	—	4	40	10	—	12	
do. Hof .....	972	27	8	19	—	—	—	3	31	8	—	18	
do. Hof .....	1704	44	15	29	—	—	—	4	39	15	2	15	
do. Hof .....	1153	* 39	12	24	1	2	—	4	50	14	3	20	* Z.: 3 ha
do. Landst. Kloster- haus, Hof .....	2270	59	14	45	—	—	—	—	—	—	—	—	
H. Wehgast, Hof .....	2248	55	13	36	6		—	5	52	12	—	10	
B. O. Jeringhave, Hof .....	4514	109	10	99	—	10	—	5	58	35	8	16	
do. Hof .....	?	49	13	35	—	1	—	6	47	13	—	9	
do. Hof m. Anteil in Gem. Bockhorn.	4490	* 114	18	95	—	1	—	6	90	14	—	16	* V.: 44 ha
do. Hof mit Ant. in Sande .....	538	8	—	8	—	—	—	—	—	—	—	—	
do. Hof mit Ant. in Sande .....	2187	52	10,5	40	0,5	1	—	5	42	6	18	52	
do. Hof mit Ant. in Sande .....	429	* 6,3	—	6,3	—	—	—	—	—	—	—	—	
do. Hof mit Ant. in Sande .....	439	* 5,5	—	5,5	—	—	—	—	—	—	—	—	
O. Rothenhahn, Hof ...	9815	68	13	50	1	4	—	6	72	12	—	30	* V.: 11,8 ha Bet. a. Gen.-Molk.
O. Tange, Hof .....	?	150	15	132,7	1	1	0,3	5	70	20	—	10	
B. Jethausen-Hohelucht O. Hohelucht, Hof .....	2803	64,8	9,8	46	4	3	2	5	52	11	3	24	
do. Hof .....	6080	117	9	95	8	2	3	3	13	8	—	13	
O. Jethausen, Hof .....	2830	* 71	15	51	1	4	—	6	55	12	—	8	* V.: 36 ha, Z.: 11 ha
do. Hof .....	4575	98	98		—	—	—	7	63	20	—	7	
do. Hof .....	5377	180	180		—	—	—	7	69	16	—	7	⊃ Varel 479
B. O. Moorhausen, Hof ...	2344	45	13	32	—	—	—	4	51	12	4	10	
do. Hof .....	1043	28	28		—	—	—	10	57	11	9	23	
B. O. Neuenwege, Hof .....	400	16	2	14	—	—	—	2	27	9	—	25	
B. O. Obenstrohe, Hof ....	1648	51	17	29	4	1		4	41	14	—	15	⊃ Varel 563
do. Hof .....	?	25	12	12	—	1	—	3	36	10	—	12	
do. Hof .....	1148	* 30	12	17	1	—	—	2	45	12	—	20	* V.: 1 ha, Z.: 6,5 ha

Name des Besitzers	Name des I. Pächters II. Verwalters	Post-, Telegraphen- und Eisenbahnstation mit Angabe der km   Entfernung		Kirchspiele a) evangel. b) kathol.	I. Standesamts- bezirk II. Gendarmerie- station	Sitz des Amts- gerichts
		km	Entfernung			
Heinr. Ant. Oetjen-Thien Karl Georg Schwarting	II. Joh. Hobbie- brunken II. Karl Braje		Borgstede P.T.E.			
Diedr. Gerh. Wilken				a. Varel	I. Landg. Varel II. Varel	Varel
Ernst Brumund u. Richard Brumund	I. *f. 10 ha. Diedr. Decker i. Rosen- berg I. 25 ha einz. verp.	3,0	Varel P. T. E.			
Joh. Diedr. Gerh. Hinr. Brumund zu Hohenberge Joh. Fr. Frerichs	I. Georg Vogel	5,0 5,0 3,3	Altjührden P.T. Bramloge E. Altjührden P.T.	a. Wiefelstede a. Varel	I. Landg. Varel II. Varel I. Landg. Varel II. Varel	do. do.
Joh. Heinen		5,0 3,0 3,6	Altjührden P.T. Bramloge E. Altjührden P.T.			
Helm. Hellmers Fr. Aug. Stulken Joh. Hinr. Eilers		5,0 5,0 7,0	Altjührden P.T. Bramloge E. Altjührden P.T.	a. Wiefelstede	I. Landg. Varel II. Varel	do.
Eil. Frerichs		8,0 9,0 7,0	Bramloge E. Altjührden P.T. Bramloge E.			
Joh. Fr. Gerdes		7,0 8,0	Altjührden P.T. Bramloge E.			
Joh. Hinr. Gerdes Joh. Diedr. Hellmers Ad. Diedr. Blanke Joh. Adolf Busch Garlich Hillen		6,7 4,0 5,0 4,0	Varel P. T. Dangasterm. E. Varel P. T. Dangasterm. E.			
August Gerh. Klostermann		6,0 3,0 2,0	Varel P. T. Dangasterm. E. Bd. Dangast P.T.			
Heinr. Klostermann	I. Einz. verpacht.	6,7	Varel P. T.   Agt.			
Carl Gerh. Garlichs i. Dangast	I. Ernst Garlichs	4,0 5,0 3,5	Dangasterm. E. Varel P. T. Dangasterm. E.			
Joh. Heinr. Oeltjen Joh. Praß Heinr. Suhren		3,0 2,5	Borgstede P. T. Rahling E.	a. Varel	I. Landg. Varel II. Varel	do.
Theile Suhren		3,0 2,0 3,0	Borgstede P. T. Rahling E. Borgstede P. T.			
Heinr. Reinh. Theilen Wilh. Gust. Kaper	I. Wilh. S. A. Kaper	2,5	Rahling E. Borgstede P.T.E.			
Gerh. Gramberg	I. f. 20 ha Anton von Lienen	5,0 3,5	Varel P. T. Hohenberge E.			
Aug. Thien Hugo Töllner	I. 85 ha einz. verp.	2,6	Jaderberg			
Joh. A. Wenke J. D. Wiemken	I. Anton Wenke I. Einz. verpacht.	3,0 2,0	Varel P. T. Hohenberge E.			
Carl Gerh. Garlichs i. Dangast	I. Karl Garlichs	4,0	Varel P. T. E.			
Joh. Diedr. Pundt Erben Gerh. Meiners		7,0	Varel P. T. E.	a. Varel	I. Borgstede II. Varel	do.
Carl Brumund D. Kluckhahn jun. Aug. Luers	I. f. 37 ha Heinr. Brunken, 10 ha einz. verpacht.	5,0 1,0 4,0 2,5	Varel P. T. Bramloge E. Varel P. T. Bramloge E.	a. Varel	I. Varel II. do.	do.

Name der Gemeinde Bauerschaft = B., Dorf = D., Ortschaft = O., Häusergruppe — Wohnplatz = H.	Grund- steuer- Rein- ertrag %	Größe in Hektaren (abgerundet)							Viehstand					Angaben aller industriellen An- lagen und Fern- sprech-Anschlüsse
		Summ	Acker inkl. Gärten	Wiesen und Weiden	Holzungen	Unland Heide, Moos, Weg u. w.	Wasser	Pferde	Rindvieh		Schafe	Schweine		
									über- haupt	davon Kühe				
<b>Varel, Landgemeinde:</b>														
<b>B. Seghorn:</b>														
O. Brunne, Hof m. Ant. in Seghorn .....	1000	40	40	—	—	—	—	5	63	12	2	13	⇒ Varel 587 * V.: 4 ha Ziegelei	
O. Rahling, Hof .....	2283	* 76	24	49	2	1	—	8	90	16	10	35	Bet. a. Gen.-Molk. Bockhorn * V.: 23 ha, Z.: 5 ha Ziegelei	
O. Seghorn, Hof .....	1356	* 49	21	22	2	4	—	3	23	4	—	27		
do. Hof .....	1176	37	13	24	—	—	—	8	63	10	—	25		
<b>B. Streek-Hohenberge:</b>														
O. Hohenberge, Hof ...	1789	29	2	27	—	—	—	—	—	—	—	—		
do. Hof .....	6513	95	20	73	1	1	—	7	107	31	4	8	⇒ Varel 477	
do. Hof .....	848	17	17	—	—	—	—	5	23	9	—	7		
do. Hof .....	3231	* 56	10	45	—	1	—	8	60	15	—	10	* V.: 11 ha	
do. Hof .....	2696	42,3	6,3	35	—	1	—	10	57	14	9	14		
<b>Zetel, Gemeinde:</b>														
B. D. Bohlenberge, Hof ...	347	25	24	—	—	—	1	6	57	28	—	31		
do. Hof .....	802	31	30	—	—	—	1	4	57	16	—	20		
do. Hof .....	477	24	23	—	—	—	1	1	13	5	—	9		
O. Bohlenbergerfeld, Hof	426	* 190	25	10	—	155	—	2	30	8	450	30	* Z. 200 ha Heideid.	
B. O. Driefel, Hof .....	1342	45	13	32	—	—	—	6	62	15	—	18		
do. Hof .....	797	* 37	37	—	—	—	—	7	60	13	1	11	* Z.: 12 ha	
do. Hof .....	905	26	23	3	—	—	—	5	44	18	2	21		
do. Hof m. Anteil in Neuenburg .....	881	30	12	15	—	—	3	4	—	—	—	—	⇒ Neuenburg 13 u. 26 Ziegelei, Zetel, Mit- inh. d. Ziegelei Uhl- horn & Co., Grabstede	
u. Grabstede ...	?	5	—	—	—	5	—	—	—	—	—	—	* Z.: 14 ha	
do. Hof .....	948	36	35	—	—	—	1	6	54	18	3	22		
do. Hof m. Anteil in Bockhorn .....	649	21	5,5	31	—	—	—	6	47	12	—	26		
1091	15,5													
B. D. Ellens-Blauhand, Hof	1895	56	10	46	—	—	—	4	96	22	—	18	* V.: 4 ha, Z.: 1 ha	
do. Hof .....	1643	23	23	—	—	—	—	—	—	—	—	—		
do. Hof .....	1796	* 80	80	—	—	—	—	7	165	40	4	40	⇒ Ellenserdamm 6 * Z.: 7,5 ha	
do. Domäne .....	1731	43	43	—	—	—	—	—	—	—	—	—		
H. Kötteritzer-Groden, Hof	2106	39	39	—	—	—	—	3	79	29	2	10		
H. Rosental, Hof .....	984	* 29	28	—	—	—	1	5	40	12	2	10	* Z.: 3 ha	
B. D. Schweinebrück, Hof m. Ant. i. Neuen- burg u. Bockhorn	?	* 13	8	3	1	1	—	2	37	8	—	20	* Z.: 10 ha	
do. Hof .....	465	24	23	—	—	—	1	5	61	24	10	34		
do. Hof .....	622	* 24	23	—	—	—	1	2	45	15	—	30	* Z. 10 ha Brauerei ⇒ Neuenburg 10 Ziegelei	
do. Hof .....	1074	34	29	3	—	—	2	3	51	11	—	31		
do. Forsten .....	2852	595	9	—	583	3	—	—	—	—	—	—		
B. O. Zetel-Ostseite, Hof .	3262	* 65	65	—	—	—	—	2	46	9	—	5	* V.: 25 ha ⇒ Neuenburg 9	
do. Hof .....	904	* 50	50	—	—	—	—	7	58	21	—	3	Bet. a. Gen.-Molk. Ziegelei * Z.: 9 ha, V.: 4 ha * V.: 3 ha	
do. Hof .....	1294	* 32	5	26	1	—	—	1	55	18	—	12		
do. Hof m. Anteil in Zetel-Westseite, Hof, mit Anteil in Bockhorn	3030	53	12	40	—	1	—	5	85	10	—	25		
3190	57	22	34	—	—	1	—	—	—	—	—	—		



Name des Besitzers	Name des I. Pächters II. Verwalters	Post-, Telegraphen- und Eisenbahnstation mit Angabe der km Entfernung		Kirchspiele a) evangel. b) kathol.	I. Standesamts- bezirk II. Gendarmerie- station	Sitz des Amts- gerichts
		km	Entfernung			
Gerh. Lehmann		4,0	Borgstede P. T.	a. Varel	I. Landg. Varel II. do.	Varel
Heinr. Wilken		1,5	Rahling			
Eil. Hörmann		3,5	Borgstede P. T.			
Gerd. Jochens		—	Rahling E.			
Joh. Hinr. Behrens	I. Joh. Behrens	3,0	Borgstede P. T.			
Berend Cordes Erben	I. Georg Cordes	1,5	Rahling E.			
Joh. Gerh. Christ. Hennings		2,8	Varel P. T.			
Gust. Müller		2,2	Hohenberge E.			
G. Praß		3,0	Varel P. T.			
Johann Haschen		1,0	Hohenberge E.			
Wilke Menke		2,4	Varel P. T.			
Joh. Gerhard Wolfteich		0,2	Hohenberge E.			
Friedr. Wilh. Plöger jr. Erben		2,0	Varel P. T.			
Joh. Heinr. Borchers Erben	I. Heinrich Wilken	—	Hohenberge E.			
Gerh. Joh. Gravekarstens		2,0	Zetel P. T. E.	a. Zetel	I. Zetel II. Zetel	do.
Joh. Gravekarstens		4,0	Zetel P. T. SchweinebrückE.			
Diedr. Schmidt und Anton Wilh. Müller in Neuenburg	I. Einz. verpacht.	—				
Johann Diedr. Wilken Gerhard Wilkenjohanns		2,0	Zetel P. T. E.			
Diedr. Hobbie		—				
Ortg. Karl Wilh. Nienburg	I. Einz. verpacht.	2,5	Ellenserdamm P. T. E.			
Ed. Heinr. Theod. Suhren Staatsgut	I. Einz. verpacht.	5,0	Ellenserdamm P. T. E.			
Joh. Harm Georg Brahms		2,0	do. P. T. E.			
Joh. Wilh. Memmen u. Frau F. Gädeken		—	Zetel P. T. E.			
Johann Georg Wilh. Heinen Friedrich Koch	I. Diedrich Koch	—				
Christ. Emil Aug. Lauw Staatsgut	I. Diedrich Gerdes	3,0	Zetel P. T. SchweinebrückE.			
Joh. Backhaus		—				
Joh. Herm. Soph. Brunken		—	Zetel P. T. E.			
Joh. Bruns		—				
Diedr. Hanken	I. Einz. verpacht.	—				

Name der Gemeinde Bauerschaft = B., Dorf = D., Ortschaft = O., Häusergruppe — Wohnplatz = H.	Grund- steuer- Rein- ertrag A.	Größe in Hektaren (abgerundet)						Viehstand					Angaben aller industriellen An- lagen und Fern- sprech-Anschlüsse
		Summa	Acker inkl. Gärten	Wiesen und Weiden	Holzungen	Unland Kleins. wege usw.	Wasser	Pferde	Rindvieh		Schafe	Schweine	
									über- haupt	davon Kühe			
<b>Zetel, Gemeinde:</b>													
O. Zetel-Ostseite, Hof...	808	* 26	26					4	56	14		20	* Z.: 10 ha
do. Hof .....	813	21	21						4	2		10	
do. Hof .....	1196	28	28					3	32	9		7	
do. Hof .....	1355	34	10,5	23		0,5		4	40	20	5	42	
do. Hof .....	981	25	24				1	3	50	20		15	
do. Hof .....	1522	* 39	6	31,5		1,5		5	50	20		20	* Z.: 5 ha
O. Zetel, Hof .....	500	19	19						50				
<b>B. Zetel-Westseite:</b>													
Kielgroden, Domäne.	?	69	69					7	88	22	3	15	
H. Obermeielgroden, Hof	2856	* 46	46					6	† 67	12		9	* Z.: 10 ha
Oberstoppelgroden, Domäne	18195	383	375	7			1						† im Sommer 80
do. Domäne .....	?	105	105					12	* 120	33	18	22	* im Sommer 155
O. Zetel-Westseite, Hof.	3113	* 47	47					7	70	20		7	* Z.: 6 ha
do. Hof .....	763	23	22				1	3	28	6		5	
do. Hof .....	829	21	3	18				3	28	10		6	
do. Hof .....	1427	37	5	32				5	67	16	4	11	
do. Hof .....	982	29	28	1									
do. Hof m. Anteil in Gemeinde Schor- tens .....	2280 3196 986	42 57 23	42 57 23					6 4	50 96	13 34	3 3	6 2	

Amt

Amtsstadt:

<b>Bakum, Gemeinde:</b>														
B. D. Büschel, Hof .....	1109	74	30	12	15	17		6	16	10		48		
do. Hof .....	1008	69	30	16	8	15		6	30	10		70		
B. D. Carum, Hof .....	904	49	19	13		17		5	6	6		37		
do. Hof .....	1146	59	30	15	2	12								
do. Hof .....	1625	75	33	30	6	6		5	19	9		60		
do. Hof .....	1566	60	30	25	2	3		4	23	15		39		
do. Hof .....	1036	52	26	21	2	3		16	28	10	2	86	⇒ Dinklage 19	
do. Hof .....	1106	67	26	13	9	18	1	6	26	10		262	⇒ Dinklage 16 Molkerei, Wind- u. Dampfmühle, Mastanstalt	
do. Hof .....	1455	71	36	18	8	9		3	31	12		147		
do. Hof mit Anteil in Gem. Bakum ...	1084	* 51	19	12	2	17	1	5	24	18		250	Bet. a. Mastanstalt Höne	
do. Hof .....	1028	62	27	12	1	22		4	18	10		56	* V.: 17 ha	
B. D. Harne, Gut .....	1238	88	21	12	48	6	1	6	25	14		55		
Norberding, Gut ....	923	51	22	19		6	4	8	34	18		171		
Quernheim, Gut ....	1044	63	29	28	1	4	1	6	37	20		136		
B. D. Märschendorf, Heide	234	66				66								
do. Heide .....	213	77				77								
do. Hof .....	1350	* 70	30	8	12	20		5	14	12		22	* V.: 13 ha	
do. Hof .....	1284	65	30	20	3	12		4	25	10		50		
do. Hof .....	810	32	18	11	3			4	21	8		41		
do. Hof .....	1013	44	28	11	1	4		2	20	14		30		

Name des Besitzers	Name des I. Pächters II. Verwalters	Post-, Telegraphen- und Eisenbahnstation mit Angabe der km Entfernung		Kirchspiele a) evangel. b) kathol.	I. Standesamts- bezirk II. Gendarmerie- station	Sitz des Amts- gerichts
		km	Entfernung			
Wilke Höfers Wwe. Johann Eduard Hullen Friedr. Wilhelm Hullen Joh. Heinr. Meinen Joh. Wilh. Menke Friedr. Bernh. Siefken Graf Botho Friedr. v. Wedel	I. Einz. verpacht. I. Fr. Wilh. Hullen jr.		Zetel P. T. E.	a. Zetel	I. Zetel II. do.	Varel
Krongut	I. J. D. Rüdibusch	6,0 4,0	Zetel P. T. Ellenserdamm E.	a. Zetel	I. Zetel II. Varel	do.
Diedr. Hobbie jun. Krongut	I. Einz. verpacht.	4,0 5,0	Zetel P. T. E. do. P. T. E.	a. Zetel	I. Zetel II. do.	do.
Krongut	I. F. Stadtländer	4,0	Ellenserdamm P. T. E.	a. Zetel	I. Zetel II. Varel	do.
Joh. Gerhard Hobbie Wilhelm Hobbie Diedr. Holje gen. Siefken Reinh. Hermann Holje gen. Siefken Wilke Rolfs Erben Graf Georg Erhard von Wedel	I. Einz. verpacht. I. J. H. Faß I. Einz. verpacht.		Zetel P. T. E.	a. Zetel	I. Zetel II. do.	do.

## Vechta.

## Vechta.

Joh. Heinr. Sündermann		2,0	Bakum P. T.	b. Bakum	I. Bakum II. Vechta	Vechta
Wwe. Joh. Theod. Tebbe Clemens Aschern Erben	I. f. 30 ha W. Koldehoff 68 ha einz. verp.	9,0 1,3	Falkenrott E. Bakum P. T. E.			
Wwe. Clemens Aug. Aschern Wwe. Joh. Heinr. Deberding und Kinder Wwe. Bernh. Hachmüller Franz Bernh. Kathmann		6,0	Dinklage P.T.E.			
Wwe. Theod. Werner Lam- merding und Kinder		5,2	Dinklage P.T.E.	b. Bakum	I. Bakum II. Dinklage	do.
Franz Jos. Niemann Franz Heinr. Plump		6,0	Dinklage P.T.E.			
Heinr. Ludw. Pöppelmann	I. Einz. verpacht.	2,5	Bakum P. T.	b. Bakum	I. Bakum II. Vechta	do.
Friedrich Graf v. Galen a. Haus Assen b. Lipp- borg i. Westf.	I. Einz. verpacht. I. Einz. verpacht.	7,0 1,0	Falkenrott E. Bakum P. T. E.			
Bauerschaft Märschendorf Bauerschaft Märschendorf Wwe. Joh. Clemens Berding Franz Hachmüller Bernard Westerhoff Clemens Wilmerding		7,8 2,0	Vechta P. T. Bakum E.			
		5,0	Dinklage P.T.E.			



Name der Gemeinde Bauerschaft = B., Dorf = D., Ortschaft = O., Häusergruppe — Wohnplatz = H.	Grund- steuer- Rein- ertrag A	Größe in Hektaren (abgerundet)						Viehstand					Angaben aller industriellen An- lagen und Fern- sprech-Anschlüsse	
		Summa	Acker inkl. Gärten	Wiesen und Weiden	Holzungen	Unland Heden, Wegen usw.	Wasser	Pferde	Rindvieh über- haupt davon Kühe	Schafe	Schweine			
<b>Bakum, Gemeinde:</b>														
<b>B. Schleddehausen:</b>														
H. Daren, Gut .....	2989	*321	77	85	121	34	4	5	25	14	—	81	⇒ Vechta 15 * V.: 151 ha	
B. D. Westerbakum, Hof ..	826	38	18	18	1	1	—	4	24	12	—	100		
do. Hof .....	846	38	18	10	3	7	—	5	18	13	—	26		
do. Hof .....	855	43	20	13	3	7	—	5	22	16	—	40		
do. Hof .....	1040	50	22	22	2	4	—	8	33	13	—	270	⇒ Bakum 11	
<b>Damme, Gemeinde:</b>														
<b>B. O. Borringhausen, Hof .</b>	815	45	18	18	3	6	—	4	13	9	—	20		
do. Hof .....	1470	65	31	22	3	9	—	7	24	10	—	23	⇒ Damme 11 Brennerei	
do. Hof .....	1027	47	24	9	2	12	—	2	7	7	—	8		
do. Hof .....	1068	46	22	7	4	13	—	3	19	3	7	9		
do. Hof mit Anteil in Gem. Schwege .	1117	56	29	10	5	12	—	2	11	9	—	24		
do. Hof .....	172	22	—	22	—	—	—	—	—	—	—	—		
do. Hof .....	810	49	17	14	2	15	1	2	10	7	—	35		
<b>Ostgemeinde:</b>														
<b>Damme, Hof .....</b>	1145	68	26	20	19	3	—	6	30	12	—	70	⇒ Damme 19	
do. Hof .....	965	52	21	9	15	6	1	4	11	7	—	22	Mühle	
do. Hof .....	887	63	21	7	28	4	3	2	5	5	—	19		
do. Hof .....	656	58	17	13	19	9	—	2	15	8	—	25		
<b>B. Damme:</b>														
H. Bexadde, Hof .....	750	80	16	7	47	9	1	2	5	4	—	15		
<b>B. O. Dümmerlohausen:</b>														
<b>Gr. Moormannshof ..</b>	840	42	10	26	2	4	—	—	—	—	—	—		
<b>O. Oldorf, Hof .....</b>	826	37	20	11	1	5	—	2	9	7	—	127		
do. Hof .....	950	*42	20	20	2	—	—	2	20	11	—	100	* V.: 14 ha	
do. Hof .....	962	39	22	11	—	6	—	1	6	3	—	10		
do. Hof .....	1066	45	24	15	1	5	—	4	14	10	2	41	Windmühle	
do. Hof .....	1024	106	32	22	3	49	—	2	17	3	—	12		
<b>B. O. Haverbek, Hof .....</b>	1120	129	39	18	4	67	1	2	16	12	61	19		
do. Hof .....	773	93	23	15	1	54	—	2	7	4	—	8		
do. Hof .....	955	121	23	28	2	67	1	4	22	15	—	23		
<b>B. Holte:</b>														
<b>O. Bokern, Hof .....</b>	2476	106	72	13	15	5	1	4	26	14	—	230		
do. Hof .....	2272	107	61	8	20	18	—	4	16	11	—	21		
<b>O. Dalinghausen, Hof ..</b>	1011	70	32	15	22	1	—	4	22	12	—	120	Dampfmühle	
do. Hof .....	1055	*72	28	14	6	24	—	4	14	11	—	65	⇒ Damme 26	
do. Hof .....	589	53	16	9	10	18	—	3	10	7	—	12	* V.: 5 ha	
<b>B. O. Holte, Meierhof</b>														
a) in Oldenburg ..	1975	*107	49	15	42	1	—	6	36	18	—	100	⇒ Damme 16 Elektrische Anlage	
b) in Hannover ...	65	18	—	8	—	10	—	—	—	—	—	—	* Z.: 1 ha	
do. Holzang .....	466	133	—	—	128	5	—	—	—	—	—	—		
<b>H. Nienhausen, Hof ....</b>	1076	159	17	8	134	—	—	2	6	3	—	5		
<b>B. O. Osterdamme, Hof mit Ant. i. Gemeinde Schwege</b>	887	*63	29	16	17	1	—	2	17	9	—	40	* V.: 15 ha Motormühle, Elekt. Licht- u. Kraftanl.	
do. Hof .....	?	14	—	10	—	4	—	—	—	—	—	—		
do. Hof .....	802	44	15	8	4	17	—	2	8	6	1	7		
do. Hof .....	1121	49	22	9	16	2	—	1	4	3	—	3		
do. Hof .....	853	47	21	9	1	16	—	2	10	7	—	20		
do. Hof mit Anteil in Gem. Schwege Hann.	886	48	23	7	17	2	—	2	5	4	—	4		
do. Hof mit Anteil in Gem. Schwege Hann.	874	*44	18	8	15	3	—	4	15	7	—	25	* V.: 10 ha	
do. Hof .....	—	5	—	—	—	—	—	—	—	—	—	—		
<b>B. Osterfeine:</b>														
<b>O. Bergfeine, Hof .....</b>	1034	68	26	16	7	19	—	4	20	9	—	38		
do. Hof .....	1004	*49,5	25	12	9,5	3	—	2	13	7	—	65	* V.: 19 ha	
do. Hof .....	1300	*53	30	14	6	3	—	3	20	10	—	80	* V.: 10 ha	
do. Hof .....	937	48	21	11	—	16	—	1	10	8	—	18		

Name des Besitzers	Name des I. Pächters II. Verwalters	Post-, Telegraphen- und Eisenbahnstation mit Angabe der km Entfernung		Kirchspiele a) evangel. b) kathol.	I. Standesamts- bezirk II. Gendarmerie- station	Sitz des Amts- gerichts
		km	Entfernung			
Aug. v. Frydag	II. Jos. Pröbsting	5,3	Vechta P. T.	b. Bakum	I. Bakum II. Vechta	Vechta
Georg Bergmann		1,0	Daren E.			
Heinr. Diekmann		1,2	Bakum P. T.			
Carl Heinr. Frieling		8,0	Falkenrott E.	b. Damme	I. Damme II. do.	do.
Joh. Clemens Rosenbaum						
Bernh. Elking	I. Bernard Weh- ming	2,6	Damme P. T. E.	b. Damme	I. Damme II. do.	do.
Frau Bernh. Heinr. Friedr. Enneking						
Frau Herm. Ant. Clemens Macke						
Franz Jos. Meyer						
Frau Oswald E. Ant. Roter						
Bernh. Heinr. Jos. Wehming				b. Damme	I. Damme II. do.	Damme
Bernard Rob. Maria gr. Brörmann		—	Damme P.T.E.			
Jos. Bernard Höltermann						
Heinr. Meyer	I. C. Heinr. Hell- mann	2,4	Damme P. T. E.	b. Damme	I. Damme II. do.	Damme
Wwe. Friedr. Heinr. Wiener in Lohne						
Heinr. Reinert	I. Franz Böcker- mann	6,0	Damme P. T. E.	b. Damme	I. Damme II. do.	Vechta
Dr. Franz August Böcker		4,4	Damme P. T. E.			
Bernard gr. Austing						
Franz Heinr. Enneking	I. Clem. Kühling	7,9	Damme P. T. E.	b. Osterfeine	I. Damme II. do.	do.
Joh. Heinr. Lamping						
Heinr. Röbbke				b. Damme	I. Damme II. do.	do.
Bernh. Heinr. Bohlke		3,6	do. P. T. E.			
Wwe. Joh. Heinr. Haverbeck		3,0	do. P. T. E.			
Maria Agnes Lagemann	I. Bernard Kamps	3,7	do. P. T. E.	b. Damme	I. Damme II. do.	do.
Frau Bernh. Röbbke						
Wwe. Bernh. Fr. Meyer				b. Damme	I. Damme II. do.	Damme
Frz. Heinr. Meyer-Holzgräfe		2,2	do. P. T. E.			
Heinr. Lüdeke-Dalinghaus	I. 27 ha einz. verp.			b. Damme	I. Damme II. do.	Vechta
Bernh. Fr. Jos. Dalinghaus		3,9	do. P. T. E.			
Franz Ignatz Meyer-Holte				b. Damme	I. Damme II. do.	Damme
Staatsgut						
Ferd. Zerhusen, Rentner in Lohne	I. Gerh. Hues- mann	3,9	do. P. T. E.	b. Damme	I. Damme II. do.	Vechta
Bernh. Heinr. Boving						
Frau Martin Bern. Jos. Börger	I. Maria Bernardia Boving	1,0	do. P. T. E.	b. Damme	I. Damme II. do.	Vechta
Bernh. Freking						
Bernh. gr. Klausing	I. Jos. Prüne					
Frau Bernh. Friedr. Weller- ding						
Bernh. Friedr. Wellerding						
Wwe. Bernh. Heinr. Friemer- ding		4,4	do. P. T. E.			
Joh. Heinr. Gottbehöde		3,6	do. P. T. E.			
Joh. Bernh. Suing		4,4	do. P. T. E.			
Joh. Heinr. Wernke						



Name der Gemeinde Bauerschaft = B., Dorf = D., Ortschaft = O., Häusergruppe - Wohnplatz = H.	Grund- steuer- Rein- ertrag %	Größe in Hektaren (abgerundet)							Viehstand					Angaben aller industriellen An- lagen und Fern- sprech-Anschlüsse
		Summa	Acker inkl. Gärten	Wiesen und Weiden	Holungen	Unland Hofstätt, Weg u. v.	Wasser	Pferde	Rindvieh		Schafe	Schweine		
									über- haupt	davon Kühe				
<b>Damme, Gemeinde:</b>														
B. D. Osterfeine, Hof .....	880	51	21	13	—	17	—	2	15	7	4	16		
do. Hof .....	986	55	29	12	4	10	—	2	10	8	—	15		
do. Hof .....	1010	55	28	15	1	11	—	3	12	5	—	19		
do. Hof .....	993	48	20	17	3	8	—	6	15	8	—	26		
do. Hof mit Anteil in Dümmerlohausen ..	1105	61	24	28	8	1	—	5	22	15	—	16		
do. Hof .....	278	21	5	13	—	3	—	—	—	—	—	—		
do. Hof .....	929	* 57	22	23	10	2	—	2	12	8	—	20	* Z.: 4 ha, V.: 12 ha	
do. Hof .....	2595	123	75	30	3	14	1	2	20	14	—	17		
B. O. Reselage, Hof .....	800	35	16	9	6	4	—	—	—	—	—	—		
do. Hof .....	1280	88	39	20	13	16	—	2	13	7	—	10		
do. Hof .....	983	69	26	18	7	18	—	5	18	8	—	33		
O. Sierhausen, Hof ....	734	65	27	8	6	24	—	2	16	8	—	14		
do. Hof .....	875	60	27	12	7	14	—	2	16	10	—	33		
<b>B. Rottinghausen:</b>														
O. Ossenbek, Hof m. Ant. i. Gem. Schwege (Hann.)	542	* 88	19	8	29,5	31,5	—	2	10	7	—	10	* V.: 15 ha † V.: 6 ha	
do. Hof .....	?	† 15,8	—	10,3	—	5,5	—	—	—	—	—	—		
do. Hof mit Anteil in Hannover .....	537	82	15	42	13	12	—	2	11	6	—	9		
do. Hof .....	349	57	17	6	14	20	—	2	12	8	—	9		
<b>B. Rüschenhof:</b>														
O. Kemphausen, Hof ..	1035	54	19	9	5	21	—	3	5	2	2	—		
do. Hof .....	2026	93	33	18	5	36	1	2	10	10	—	5		
O. Hüde, Rüschen-Hof m. Ant. i. Preußen	802	55	15	18	1	21	—	—	—	—	—	—		
do. Hof mit Anteil in Preußen .....	80	* 8	—	—	—	—	—	—	—	—	—	—		
do. Hof .....	709	51	10	20	1	20	—	2	8	6	—	10		
do. Hof .....	135	5	—	5	—	—	—	—	—	—	—	—		
do. Hof .....	614	* 54	10	20	1	24	—	3	19	7	—	3	* V.: 8 ha	
O. Ihlendorf, Hof .....	1009	48	21	5	2	20	—	2	16	9	—	65		
do. Hof mit Anteil preuß. auf Gebiet	1709	* 73	45	6	3	19	—	3	13	9	—	8	≈ Damme 34 * V.: 20 ha Schweinemästerei, Motormühle	
do. Hof .....	952	45	22	3	2	18	—	2	8	5	—	16		
do. Hof .....	1057	49	20	15	2	12	—	2	17	8	—	29		
O. Rüschenhof, gr. San- dermanns Hof mit Ant. i. Kr. Wittlage (Hann.)	1190	58	25	9	3	21	—	—	3	2	—	20		
do. Meyerhof m. Ant. in Kr. Wittlage (Hann.)	55	17	—	17	—	—	—	—	—	—	—	—		
do. Hof mit Anteil in Gem. Schwege (Hann.)	1333	64	26	13	3	22	—	—	—	—	—	—		
do. Hof .....	155	31	—	31	—	—	—	—	—	—	—	—		
do. Hof mit Anteil in auf preuß. Gebiet	1150	59	22	15	3	19	—	4	15	7	—	32		
do. Hof .....	350	23	—	23	—	—	—	—	—	—	—	—		
do. Hof mit Anteil in Gem. Schwege (Hann.)	1298	60	22	14	2	22	—	2	25	8	—	40		
do. Hof .....	—	24	—	—	—	—	—	—	—	—	—	—		
do. Hof mit Anteil in Gem. Schwege (Hann.)	929	44	15	9	1	19	—	4	18	7	—	26		
do. Hof .....	—	20	—	20	—	—	—	—	—	—	—	—		
<b>Dinklage, Gemeinde:</b>														
B. O. Bahlen, Hof .....	1094	43	18	15	2	7	1	3	14	8	—	37		
do. Hof .....	1597	92	31	22	8	31	—	4	18	10	—	60		
do. Hof .....	1491	73	25	26	3	19	—	3	18	11	—	33		
do. Hof .....	857	52	18	15	2	16	1	2	20	16	—	30		
do. Hof .....	976	52	19	13	2	18	—	6	12	6	—	41		
do. Hof .....	1367	67	31	20	2	14	—	6	40	12	2	70		
do. Hof .....	932	46	15	13	2	16	—	3	16	9	—	50		
do. Hof .....	779	54	18	20	1	15	—	3	22	10	—	120		
do. Hof .....	1270	43	20	15	2	6	—	4	20	15	—	56		

Name des Besitzers	Name des I. Pächters II. Verwalters	Post-, Telegraphen- und Eisenbahnstation mit Angabe der		Kirchspiele a) evangel. b) kathol.	I. Standesamts- bezirk II. Gendarmerie- station	Sitz des Amts- gerichts	
		km	Entfernung				
Frau Joh. Heinr. Adelmeyer Joh. Bernh. Arkenberg Aug. Borgerding Ferd. Buning	I. Bern. Nilmes	6,2	Damme P. T. E.	b. Osterfeine	I. Damme II. do.	Vechta	
Ferd. Hentemann							5,0
Frau Franz Hentemann Friedr. Bernh. Meyer		6,2	do. P. T. E.				
Frau Aug. Kophanke Joh. Berner Meyer							
Bernh. Herm. Reselage Bernh. Kruthaup Bernh. Heinr. gr. Trimpe		3,0	do. P. T. E.	b. Damme	I. Damme II. do.	do.	
Frau Heinr. Gers-Ossenbek		2,7	do. P. T. E.				
Bernard Lübke-Ossenbek Heinr. Niebur-Ossenbek		3,0	do. P. T. E.	b. Damme	I. Damme II. do.	Damme	
Franz Herm. Kempfhues Aug. Kophanke							4,8
Dr. Franz Aug. Böcker in Damme (* u. B. Schmiesing) Bernh. Schmiesing		6,2	do. P. T. E.	b. Osterfeine	I. Damme II. do.	do.	
Joh. Bernh. Wernke-Schmiesing Bernh. Börger Bernh. Grever							3,6
Wwe. Bernh. Ihlandorf	I. f. 10,5 ha Franz Hermes	4,1	do. P. T. E.				
Franz Schwager Dr. Franz Aug. Böcker							I. Bern. Schwager I. Franz gr. Klönne
Dr. Franz Aug. Böcker	I. B. Meyer und einz. verpachtet	4,6	do. P. T. E.	b. Damme	I. Damme II. do.	do.	
Frau Gerh. Ant. Henke							
Joh. Heinr. Hackmann Joh. Bernh. Rüschenndorf	5,0	do. P. T. E.					
Wwe. Joh. Heinr. Barlage Joh. Heinr. Bruns Herm. Bernh. Germann Memens Herm. Aug. Kathmann							4,5
Joh. Jos. Friedr. Renze Heinr. Jos. Schiplage Joh. Arnold Schulte Joh. Heinr. Thole Heinr. Voet	3,8	do. P. T. E.	b. Dinklage	I. Dinklage II. do.	do.		



Name der Gemeinde Bauerschaft = B., Dorf = D., Ortschaft = O., Häusergruppe - Wohnplatz = H.	Grund- steuer- Rein- ertrag /	Größe in Hektaren (abgerundet)							Viehstand					Angaben aller industriellen An- lagen und Fern- sprech-Anschlüsse
		Summa	Acker inkl. Gärten	Wiesen und Weiden	Holzungen	Unland Hörname, Weg usw.	Wasser	Pferde	Rindvieh		Schafe	Schweine		
									über- haupt	davon Kühe				
<b>Dinklage, Gemeinde:</b>														
B. O. <b>Bünne</b> , Hof .....	811	44	16	17	1	10	—	4	13	7	—	40	⇒ Dinklage 27	
do. Hof .....	1417	76	25	25	7	18	1	10	30	11	—	115		
do. Hof .....	1864	91	28	46	6	10	1	1	3	3	—	3		
do. Hof .....	1319	68	27	19	2	20	—	6	21	13	—	85		
do. Hof .....	1678	95	31	29	34	1	—	5	19	9	—	453		
do. Hof .....	1509	83	34	23	19	7	—	—	—	—	—	—		
do. Hof .....	913	36	18	12	—	5	1	3	8	12	—	46		
do. Hof .....	806	39	17	13	3	5	1	4	21	10	—	50		
do. Hof .....	880	41	29	7	2	3	—	4	22	13	—	125		
do. Hof .....	2435	*102	46	37	12	6	1	9	23	12	—	93	* V.: 0,4 ha	
do. Hof .....	1538	* 73	30	21	3	18	1	8	16	9	—	87	* V.: 26 ha	
do. Hof .....	1628	* 82	36	27	11	8	—	6	24	14	—	107	* V.: 12,5 ha	
B. D. <b>Dinklage</b> , Hof .....	819	31	17	10	2	2	—	2	8	6	—	32		
do. Hof .....	1312	* 66	30	17	12	7	—	7	17	16	—	110	* V.: 7 ha	
B. H. <b>Burg Dinklage</b> .....	9483	498	130	136	200	26	6	—	—	—	—	—	⇒ Dinklage 34: Gräfl. Rentei	
<b>Wiek Dinklage</b> , Hof . (Bookhorst Erbe)	1191	72	23	17	30	2	—	5	31	17	—	102		
do. Hof .....	1045	41	20	9	12	—	—	4	22	9	—	65		
(Böckmanns Erbe)														
B. O. <b>Hoene</b> , Hof .....	1582	84	29	27	5	22	1	6	17	9	—	70		
do. Hof .....	873	* 45	22	18	3	2	—	2	16	9	—	109	* V.: 11 ha	
do. Hof mit Anteil in Gem. <b>Essen</b> .....	1375,6	65,6	35,6	26	2	2	—	3	—	14	—	90		
do. Hof .....	491,5	39,6	15	10	5	9,6	—	—	—	—	—	—		
do. Hof .....	1646	93	39	19	18	17	—	4	30	15	6	50		
do. Hof .....	1336	* 63	31	13	2	17	—	5	20	17	—	25		
do. Hof .....	1562	78	40	13	9	16	—	6	23	12	—	136		
do. Hof .....	1747	81	32	41	2	4	1	7	39	14	10	105		
do. Hof .....	—	* 15	7	6	—	2	—	—	12	9	—	80		
do. Hof .....	2095	95	31	30	6	28	—	4	30	12	—	144		
do. Hof .....	18	—	—	—	—	—	—	—	—	—	—	—		
m. Büters Köterei														
do. Hof .....	1592	* 75	39	14	5	17	—	3	8	5	14	—	⇒ Dinklage 8	
do. Hof .....	1251	58	27	20	3	8	—	4	30	10	—	30	* V.: 40 ha	
do. Hof .....	?	33	16	12	2	3	—	4	10	7	—	55		
do. Hof .....	2000	93	39	38	5	10	1	11	29	10	—	180		
B. O. <b>Langwege</b> , Hof .....	1858	71	35	25	3	7	1	7	30	13	—	180		
do. Hof .....	2301	85	43	35	3	3	1	6	78	33	—	211		
do. Hof .....	1649	69	33	28	6	1	1	6	20	9	—	70		
do. Hof .....	1477	63	31	23	5	4	—	5	21	12	—	55		
do. Hof .....	2102	84	43	28	10	2	1	5	34	11	—	70		
do. Hof .....	907	35	18	13	4	—	—	6	24	10	—	204		
do. Rackhorst-Hof ..	1430	69	36	15	10	8	—	2	18	13	—	123		
do. Ruholls Hof ....	1856	85	35	25	15	10	—	4	18	10	—	90		
do. Hof .....	1356	51	26	12	6	5	1	5	14	9	—	57		
B. O. <b>Langwege II</b> , Hof ...	3218	137	62	48	19	7	1	—	—	—	—	—		
do. <b>II</b> , Hof m. Ant. i. Gem. <b>Holdorf</b> ..	344	13	8	4	—	1	—	6	22	10	—	36		
do. Hof .....	290	17	7	4	4	2	—	—	—	—	—	—		
B. O. <b>Langwege</b> , Hof .....	1649	* 70	30	29	3	7	1	7	21	10	—	150	* V.: 33 ha	
do. <b>I, Vosdiek</b> , Gut ..	2176	85	35	33	15	2	—	8	32	19	—	40		



Name des Besitzers	Name des I. Pächters II. Verwalters	Post-, Telegraphen- und Eisenbahnstation mit Angabe der km Entfernung		Kirchspiele a) evangel. b) kathol.	I. Standesamts- bezirk II. Gendarmerie- station	Sitz des Amts- gerichts
		km	Entfernung			
Joh. Heinr. Barklage Bernard Böckmann Franz Böckmann Heinr. Bünnemeyer Wwe. Gerh. Herm. Heinr. Hörstmann u. Herm. Hein- rich Hörstmann	I. H. Barklage	4,5	Dinklage P. T. E.			
Frau Clemens Georg Meyer Clemens Moormann Clemens Prüllage	II. Cl. Hilgefert Heuermann					
Frau Jos. Bernh. Wehage Arnold Heinr. Hugo Westen- dorf		2,5	do. P. T. E.			
Franz Werner Westendorf Wwe. Christ. Tobias Ferd. Blömer und Kinder Jakob Middelbeck		4,0	do. P. T. E.			
Graf Friedrich von Galen a. Haus Assen b. Lipp- borg, Westf.	I. Einz. verpacht. II. Wildemann, Rentmeister	1,0	do. P. T. E.			
	I. 5 Pächter	1,5	do. P. T. E.			
	I. Einz. verpacht.	1,0	do. P. T. E.			
Herm. Jos. Blömer Heinr. Wilh. Gerdes Gerh. Heinr. Germann u. Frau	I. Wille Amling- haus	4,0	do. P. T. E.			
Wwe. Berend Hachmöller Franz Clemens Bern. Hohen- hörst	I. H. Böckmann I. Jos. Barklage	3,0	do. P. T. E.			
Joh. Bernh. Jürgens Clemens Heinr. Koldehoff		4,0	do. P. T. E.	b. Dinklage	I. Dinklage II. do.	Vechta
Heinr. Ludw. Seelhorst	I. * f. 15 ha H. Herzog					
Herm. Heinr. gr. Sextro Clemens Tölke Fr. Wilke in Lohne Bern. Dwerlkotte	I. Jos. Barklage	2,5 4,0 5,0	do. P. T. E. do. P. T. E. do. P. T. E.			
Joh. Bernh. Eveslage Graf Friedrich von Galen a. Haus Assen b. Lipp- borg, Westf.	I. Einz. verpacht.	3,0	do. P. T. E.			
Herm. Heinr. Aug. Hinx- lage Wwe. Joh. Gerd H. Theod. Kamphaus und Kinder Wwe. Herm. Heinr. Nietfeld Heinr. Aug. Pille Frau Clem. Ludw. Ruholl	I. Alois Ruholl u. teilw. verpachtet					
Clem. Ludw. Ruholl		5,0	do. P. T. E.			
Herm. Heinr. gr. Sextro Heinrich Schwegmann und Frau Aug. W. Wehage Ernst Hammerstein	I. H. Kentzel, I. A. Kamphaus I. F. Bocklage I. H. Willenborg					
	I. H. kl. Sextro, I. H. Neteler I. Wwe. Kalvelage I. Hrch. Espelage					



Name der Gemeinde Bauerschaft = B., Dorf = D., Ortschaft = O., Häusergruppe — Wohnplatz = H.	Grund- steuer- Rein- ertrag M.	Größe in Hektaren (abgerundet)							Viehstand					Angaben aller industriellen An- lagen und Fern- sprech-Anschlüsse
		Summa	Acker inkl. Gärten	Wiesen und Weiden	Holzungen	Unland Hofräume, Weg u. v.	Wasser	Pferde	Rindvieh		Schafe	Schweine		
									über- haupt	davon Kühe				
<b>Dinklage, Gemeinde:</b>														
B. O. Schwege, Hof .....	2500	80	20	41	—	18	1	7	50	16	—	750	⇒ Dinklage 17 * V.: 40 ha	
do. Hof .....	1292	* 40	—	—	—	—	—	—	—	—	—	—		
do. Hof mit Anteil in Gem. Dinklage	1910	57	33	16	5	2	1	6	28	10	—	106	* V.: 32 ha	
do. Hof .....	1409	* 91	35	36	2	17	1	5	29	11	—	44		
do. Hof .....	1030	12	—	—	—	—	—	—	—	—	—	—	* V.: 11 ha	
do. Hof .....	1499	* 67	29	19	5	14	—	5	23	10	—	68	* V.: 10 ha	
do. Hof .....	1053	* 47	31	10	1	5	—	3	23	9	—	57	* V.: 7,5 ha	
do. Hof .....	2282	* 50	26	12	—	12	—	4	22	9	—	64	⇒ Dinklage 13 für Wehebrink	
do. Hof .....	2127	118	65	17	23	12	1	5	32	14	—	100	⇒ Dinklage 20	
do. Hof .....	1454	96	47	35	10	4	—	2	7	5	—	28		
do. Hof .....	1454	82	29	20	5	28	—	4	60	18	—	500		
do. Hof .....	2051	95	41	22	14	18	—	2	13	8	—	30		
B. O. Wulfenau, Hof .....	1110	74	27	39	2	15	—	4	13	10	—	25		
do. Werk .....	928	460	—	—	—	460	—	—	—	—	—	—		
do. Hof .....	1414	76	26	23	6	20	1	6	40	16	—	118		
do. Hof .....	1487	76	29	24	5	18	—	3	22	17	—	101		
do. Hof mit Anteil in Gem. Essen	1053	* 106	26	42	17	20	1	6	19	7	—	50	* V.: 16,5 ha	
do. Hof mit Anteil in Gem. Essen	1435	1,3	—	—	—	—	—	—	—	—	—	—		
do. Hof .....	971	129	28	74	3	24	—	7	26	12	—	56		
do. Hof .....	971	3	—	3	—	—	—	—	—	—	—	—		
do. Hof .....	971	59	20	17	4	18	—	2	13	7	—	21		
<b>Goldenstedt, Gemeinde:</b>														
B. D. Ambergen, Hof .....	982	62	26	9	12	15	—	—	—	—	—	—		
do. Hof .....	907	50	24	13	2	11	—	5	25	6	—	32		
do. Hof .....	858	55	25	6,6	12	11,4	—	6	18	9	—	78	Windmühle und Dampfmüllerei	
do. Hof .....	1245	68	27	16	10	15	—	7	34	10	—	20		
do. Hof .....	973	* 54	28	3	3	20	—	4	12	5	—	24	* V.: 8 ha	
do. Hof .....	1037	63	23	12	4	23	1	5	22	7	—	50		
do. Hof .....	1646	92	33	14	27	17	1	7	38	7	—	25		
do. Hof .....	1090	62	27	18	5	12	—	8	28	14	—	63		
do. Hof .....	895	59	23	9	5	21	1	5	15	5	—	23		
O. Apeler, Hof .....	1299	72	31	13	12	16	—	4	23	10	—	26		
do. Hof .....	1177	* 70	25	17	16	12	—	6	28	7	—	25	* V.: 15 ha	
B. D. Einen, Hof .....	887	40	24	6	9	1	—	4	24	9	—	300		
do. Hof .....	1049	46	24	9	12	1	—	4	24	10	—	38		
do. Hof .....	1058	* 51	19	13	14	4	1	2	12	5	—	17	* V.: 13 ha	
do. Hof .....	526	25	18	7	—	—	—	—	—	—	—	—		
do. Hof .....	1072	55	36	9	9	1	—	4	8	13	—	60		
do. Hof .....	895	47	23	10	10	4	—	5	26	7	—	50		
do. Hof .....	868	45	21	6	17	1	—	2	11	5	—	15		
do. Hof .....	1193	52	24	13	13	1	1	4	25	13	—	51	Brennerei u. Dampf- mühle	
do. Hof .....	1000	48	20	16	12	—	—	3	27	8	—	80	Bedeut. Handel mit Schinken	
B. D. Ellenstedt, Hof .....	985	40	34	5	—	—	1	4	22	10	—	65		
do. Hof .....	689	28	24	4	—	—	—	3	16	8	—	56		
do. Hof .....	1377	56	45	2	8	1	—	4	20	8	—	65		
do. Hof .....	887	37	32	3	2	—	—	3	19	8	—	56		
do. Hof .....	816	32	26	5	—	—	1	3	5	3	—	20		
do. Hof .....	2277	113	46	5	60	1	1	5	21	7	—	502	Dampfmühle, Elektrizitätswerke	
do. Hof .....	1319	56,7	37,7	10	9	—	—	4	20	7	—	60		
do. Hof .....	1194	47	35	2	8	2	—	4	14	7	—	41		
Herrenholz, Forsthaus	3533	232	6	2	224	—	—	—	—	—	—	—		
B. Gastrup:														
O. Feldhaus, Hof .....	1969	164	* 54	24	33	53	—	4	45	8	—	33	* V.: 21 ha	

Name des Besitzers	Name des I. Pächters II. Verwalters	Post-, Telegraphen- und Eisenbahnstation mit Angabe der km Entfernung		Kirchspiele a) evangel. b) kathol.	I. Standesamts- bezirk II. Gendarmerie- station	Sitz des Amts- gerichts
		km	Entfernung			
Heinr. Aßmann						
Ferdinand Dwerlkotte Heinr. Hörstmann		3,0	Dinklage P. T. E.			
Franz Ferd. gr. Kohorst Aug. Kröger Clemens Aug. Nietfeld Wilh. Joseph Schulte	I. f. 42 ha H. Wehrbrink	2,0	do. P. T. E.			
Heinr. Schwegmann Clemens Wilhelm Többe Schwegmann	I. f. 41 ha Aug. Scheper	4,0 4,5	do. P. T. E. do. P. T. E.			
Joh. Bernh. Wehage i. Bünne Georg Ahrling in Gerde	I. Heinr. Grothe II. Diedr. Grothe	5,0 7,0	do. P. T. E. do. P. T. E.	b. Dinklage	I. Dinklage II. do.	Vechta
Bauerschaft Wulfenau Friedr. Graf v. Galen aus Haus Assen b. Lippborg (Westf.) Clemens Kohorst u. Franz Heinr. Kohorst } Frau Herm. Heinr. Mayer } Joh. Herm. Diedr. Schwarte Joh. Sperveslage	I. Einz. verpacht.	7,0	do. P. T. E.			
Georg Bernh. Feldhaus Wwe. Arn. Heinr. Gelhaus Heinr. Wilh. Gerdes Joh. Heinr. Bernh. Gerding Aug. Georg Lüschen	I. Einz. verpacht. I. f. 4 ha Joh. Böske I. f. 4 ha kl. Laudenbach	2,0	Goldenstedt P. T. E.			
Heinr. Ludw. Marischen Wwe. Friedr. Diedr. Oesting Joh. Bernh. Wilgen Joh. Heinr. Wilgen II Johanna Wilhelmine Apeler Heinr. Jos. Niemöller Joh. Heinr. Frilling Frau Bernh. Rich. Engelb. Hillen		1,0 2,6	do. P. T. E. do. P. T. E.			
Diedr. Wilh. Huntemann Friedr. Lampe Bernh. Heinr. Mairose Heinr. Diedrich gr. Röcke Wwe. Joh. Herm. Wahls Joh. Heinr. Wahls-Bulgen	II. A. Lampe	3,0	do. P. T. E.	a. Goldenstedt b. do.	I. Goldenstedt II. do.	Vechta
Carl Georg Wilke Bernh. Georg Bruns Herm. Adolf Dierken Joh. Gerh. Gelhaus Heinr. Arn. Kathe Herm. Heinr. Mählmann Ad. Heinr. Joseph Meyer	I. Herm. Nordloh u. einz. verpacht.	3,0 4,0	do. P. T. E. do. P. T. E.			
Rosa Schillmöller Arnold Heinr. Jüttmann Staatsgut		1,0	do. P. T. E.			
Joh. Friedr. Feldhaus		4,0	do. P. T. E.			

Name der Gemeinde Bauerschaft = B., Dorf = D., Ortschaft = O., Häusergruppe — Wohnplatz = H.	Grund- steuer- Rein- ertrag A	Größe in Hektaren (abgerundet)							Viehstand					Angaben aller industriellen An- lagen und Fern- sprech-Anschlüsse
		Summa	Acker inkl. Gärten	Wiesen und Weiden	Holungen	Unland hortschafts- wege unv.	Wasser	Pferde	Rindvieh			Schafe	Schweine	
									über- haupt	davon Kühe	—			
<b>Goldenstedt, Gemeinde:</b>														
B. D. <b>Gastrup</b> , Hof .....	806	43	19	7	6	11	—	4	18	5	—	26		
do. Hof .....	1704	96	38	12	16	30	—	3	16	7	—	54		
do. Hof .....	1060	52	25	8	5	14	—	4	20	7	4	40		
do. Hof .....	1614	98	35	12	22	28	1	4	20	8	—	37		
<b>B. Goldenstedt-Nordseite:</b>														
D. <b>Goldenstedt</b> , Hof ...	810	60	18	6	8	28	—	3	16	5	—	45		
do. Hof .....	1261	5	31	10	6	7	1	5	10	20	—	105		
do. Hof .....	1401	* 95	33	14	26	20	2	3	19	6	—	30	↔ Goldenstedt 2 Mühle, Elektrizitäts- werk * V.: 21 ha	
do. Hof .....	437	20	5	6	2	7	—	2	7	2	—	25		
do. Hof .....	990	50	20	13	4	13	—	3	33	8	—	80		
do. Hof .....	1465	119	40	17	12	50	—	6	24	12	—	30		
do. Hof .....	1023	58	26	7	14	11	—	—	—	—	—	—		
do. Hof .....	816	39	19	11	4	5	—	4	15	6	—	31		
do. Hof .....	1266	72	32	14	2	24	—	—	—	—	—	—		
do. Hof .....	948	62	23	5	6	27	1	5	23	7	—	17		
do. Hof .....	1326	* 84	37	12	20	15	—	3	31	7	—	70	* V.: 28 ha	
do. Hof .....	1014	59	26	5	16	12	—	7	6	6	—	100		
do. Hof .....	1639	92	38	15	20	19	—	4	30	9	—	148		
O. <b>Tange</b> , Hof .....	1523	81	33	28	11	8	1	10	34	12	—	13		
B. D. <b>Lähr</b> , Hof .....	1519	102	30	34	23	15	—	6	26	8	—	10	Dampfmühle, Mül- lerei verpachtet	
do. Hof .....	704	50	18	12	6	14	—	4	16	7	—	30		
H. <b>Rethwisch</b> , Hof .....	1321	119	35	19	35	29	1	4	25	15	—	46		
B. D. <b>Varenesch</b> , Hof .....	1577	92	37	24	7	24	—	4	30	7	—	40	Bet. an Gen.-Molker.	
do. Hof .....	1372	83	51	16	3	12	1	3	22	4	—	30		
do. Hof .....	1261	77	37	11	6	23	—	4	21	7	—	18		
do. Hof .....	1349	75	31	12	7	25	—	7	30	12	—	80		
B. D. <b>Varenesch</b> , Hof .....	1502	* 79	40	15	15	9	—	4	30	7	—	27	* V.: 40 ha	
do. Hof .....	1079	67	28	12	6	20	1	3	36	9	—	60		
do. Hof .....	1726	101	43	16	19	23	—	4	26	11	—	52		
H. <b>Vor dem Moore</b> .....	209	140	—	—	—	140	—	—	—	—	—	—		
<b>Holdorf, Gemeinde:</b>														
B. O. <b>Fladderlohausen</b> , Hof	1529	* 107	46	18	18	25	—	2	14	14	—	10	* V.: 55 ha	
do. Hof .....	1094	97	32	15	26	24	—	3	10	10	—	13		
do. Hof .....	1413	* 104	46	22	15	21	—	3	22	21	—	23	* V.: 38 ha	
do. Hof .....	1687	* 116	49	22	30	15	—	3	15	14	—	50	* V.: 46 ha Motor z. Schrotten, Dreschen u. Sägen	
<b>B. Grandorf:</b>														
H. <b>Amtern</b> , Hof .....	1457	143	39	26	38	39	1	2	13	8	—	25		
do. Hof .....	1104	89	27	16	22	24	—	2	10	10	—	16		
H. <b>Diekhausen</b> , Hof ...	1072	123	27	17	60	19	—	3	22	9	—	369		
H. <b>Gramke</b> , Hof m. Ant. Gem. <b>Damme</b> ..	832	132	26	13	35	58	—	3	15	14	—	33		
H. <b>Grandorf</b> , Hof .....	897	* 96	25	18	19	34	—	2	13	13	—	17	* V.: 13 ha	
do. Hof .....	917	102	29	17	13	43	—	4	26	23	—	21		
do. Hof m. Ant. in Ortsch. <b>Greven</b> }	965	* 82	26	16	11	29	—	2	11	10	—	35	* V.: 14 ha	
do. Hof .....	528	76	17	9	11	39	—	2	8	8	—	11		
do. Hof .....	1041	* 118	35	23	19	40	1	3	18	17	—	44	* V.: 37 ha	
H. <b>Wahlde</b> , Hof .....	564	59	18	10	27	4	—	4	12	11	—	110		
do. Hof .....	674	91	21	11	39	20	—	3	14	8	—	64		

Name des Besitzers	Name des I. Pächters II. Verwalters	Post-, Telegraphen- und Eisenbahnstation mit Angabe der km Entfernung		Kirchspiele a) evangel. b) kathol.	I. Standesamts- bezirk II. Gendarmerie- station	Sitz des Amts- gerichts
		km	Entfernung			
Diedr. Wilh. Ahlers Joh. Heinr. Dierkes Joh. Friedr. Frilling Clemens Aug. Reinke		1,0	do. P. T. E.			
Heinr. Diedr. Boning Wwe. Theodor Dierken Friedr. Heinr. Karl Esse- müller i. Fa. K. Esse- müller Heinr. Friedr. kl. Flege Heinr. Georg gr. Flege Heinr. Joh. Wilh. Kröger Lutherisches Pastorat Herm. Aug. Oesting Pastorat zu Goldenstedt Wwe. Joh. Hinr. Scheele Joh. Diedr. Westerhoff Fritz Westermeyer Joh. Fr. Christ. Tanger Friedr. Herm. Hinr. Meyer Herm. Heinr. Nageler Joh. Heinr. Ludwig Voges Herm. Heinr. Ludwig Reth- wisch	I. Einz. verpacht.	—	Goldenstedt P. T. E.			
Diedr. Gerh. Brand Casper Heinr. Friedr. Fril- ling und Kinder Bernh. Heinr. Hanstedt Frau Joh. Gerd. Heinr. Hoopmann Joh. Diedr. Heinr. Tange- mann Friedr. Heinr. Thöling Joh. Aug. Westermann	I. Einz. verpacht.	2,0 4,0 5,0	do. P. T. E. do. P. T. E. Barnstorf, Bez. Bremen P. T. E.	a. Goldenstedt b. do.	I. Goldenstedt II. do.	Vechta
Staatsgut		3,0 6,0 3,0	Goldenstedt P. T. do. E. Goldenstedt P. T. E.			
Hermann Heinr. Exeriede Frau Herm. Heinr. Greve		2,0 2,5	Holdorf P. T. E. Holdorf P. T. E.	b. Holdorf	I. Holdorf II. Neuenkirch.	Damme
Wilhelm Hilge Ernst Heinrich Georg gr. Steltenpohl		2,0 4,0	Holdorf P. T. E. Holdorf P. T. E.	a. Fladder- lohausen b. Holdorf	I. Holdorf II. Neuenkirch.	do.
Herm. Heinrich B. zu Am- tern Wwe. Josef Schwertmann Bernhard Diekhaus Jos. Crispin Franz Aug. Blomendahl Heinr. Rud. Georg Brick- wede Lukas Hermann Hülsmann Franz Heinrich Pöppelmann	I. Einz. verpacht. I. Rechten I. f. Bes. i. Greven Heinr. Winner	7,9 2,0 5,0 7,9 2,0	Damme P. T. Nellinghof E. Damme P. T. Holdorf E. Holdorf P. T. Nellinghof E.	b. Holdorf	I. Holdorf II. Neuenkirch.	do.
Hermann Heinrich Schön- höft Gerh. Strüfing		6,9 5,0	Holdorf P. T. Holdorf E.			
Joh. Herm. Heinr. Ansmann Joseph Hülsmann	I. f. 5,5 ha Jos. Friedr. Heiker f. 4,5 Georg Witte	7,4 2,5	Damme P. T. Nellinghof E.			



Name der Gemeinde Bauerschaft = B., Dorf = D., Ortschaft = O., Häusergruppe — Wohnplatz = H.	Grund- steuer- Rein- ertrag A	Größe in Hektaren (abgerundet)							Viehstand					Angaben aller industriellen An- lagen und Fern- sprech-Anschlüsse
		Summa	Acker inkl. Gärten	Wiesen und Weiden	Holzungen	Unland Boräume, Wege usw.	Wasser	Pferde	Rindvieh		Schafe	Schweine		
									über- haupt	davon Kühe				
<b>Holdorf, Gemeinde:</b>														
B. O. Handorf, Hof .....	1039	* 110	27	14	17	52	—	3	16	15	—	342	⇒ Holdorf 5 * V.: 12 ha	
do. Hof .....	618	68	20	9	2	37	—	9	15	15	—	86	Zementwarenfabrik	
do. Hof .....	560	81	21	7	9	44	—	4	12	11	—	94		
do. Hof .....	813	86	24	14	22	24	2	2	6	6	—	94	Getreide- u. Säge- mühle ⇒ Damme 10	
do. Hof .....	637	94	19	18	4	53	—	3	12	7	3	35	Wasser- u. Dampf- mühle	
do. Burg—Hof .....	932	117	26	13	21	57	—	2	10	10	—	28		
do. Forst .....	258	115	—	—	115	—	—	—	—	—	—	—		
do. Hof .....	879	79	28	15	10	26	—	5	19	18	—	220	⇒ Holdorf 6	
do. Hof .....	840	76	30	13	12	21	—	4	15	8	—	95		
B. D. Holdorf, Hof .....	1266	72	32	18	—	22	—	2	10	8	—	20		
do. Hof .....	1215	71	24	21	1	25	—	2	10	10	—	29		
do. Hof .....	1475	* 98	53	21	2	22	—	3	15	14	—	154	* V.: 47 ha	
do. Hof .....	1380	72	32	17	3	20	—	—	—	—	—	—		
do. Hof .....	869	50	18	17	1	14	—	3	9	9	—	19		
B. O. Ihorst, Hof .....	2100	* 85	40	24	14	6	1	7	40	21	—	300	* V.: 24 ha ⇒ Holdorf 10 Schweinemastanst.	
do. Hof .....	1753	61	23	29	5	4	—	10	38	36	—	120		
do. Hof .....	1309	61	19	27	6	9	—	4	20	18	—	170	Schweinemastanst.	
do. Hof .....	1261	* 42	23	16,5	1	1,5	—	4	17	16	—	38	* V.: 14 ha	
do. Hof m. Anteil in Harpendorf .....	1419	* 39	23	15	1	—	—	4	20	10	—	250	⇒ Holdorf 9 * V.: 9,5 ha Schweinemastanst.	
do. Hof m. Anteil in Lohne .....	5988	* 258	1	100	92	151	8	2	12	60	—	—	* V.: 149 ha	
do. Hof m. Anteil in Steinfeld .....	94	1	—	—	—	—	—	—	—	—	—	—		
do. Hof .....	909	49	21	16	4	8	—	2	—	8	—	10		
<b>Langförden, Gemeinde:</b>														
B. D. Bergstrup, Hof .....	834	39	25	9	1	3	1	6	24	22	—	58	⇒ Vechta 204 Dampfziegelei	
do. Hof .....	846	41	18	17	2	3	1	4	23	12	—	60		
B. D. Calveslage, Hof .....	695	31	13	14	2	1	1	10	25	12	—	90	Hengsthaltere, Ge- treiden.Kunstdüng- Landwirtsch. Ma- Maschinen	
do. Hof .....	915	43	21	12	1	9	—	2	9	4	—	18		
do. Hof .....	968	45	22	11	4	8	—	4	35	14	—	120		
do. Hof m. Anteil in Emstek .....	1008	* 44	22	11	3	7	1	4	14	7	—	36	* V.: 36 ha	
do. Hof .....	—	26	—	—	—	—	—	1	4	4	—	40		
do. Hof .....	1128	50	24	13	6	7	—	4	25	13	—	80		
do. Hof .....	980	42	20	8	8	6	—	4	16	7	—	300	⇒ Vechta 215	
do. Hof .....	981	47	21	18	5	3	—	4	28	13	—	60	Mühle, Schweine- mästerei, Getreide- handel	
do. Hof .....	760	46	18	24	2	2	—	3	34	14	—	55		
B. D. Deindrup, Hof .....	872	45	21	7	11	6	—	3	16	8	—	32		
do. Hof .....	838	50	32	8	4	6	—	3	7	8	—	30		
do. Hof .....	969	53	23	10	6	14	—	2	19	9	—	20		
B. D. Holtrup, Hof .....	976	43	25	10	4	4	—	3	21	14	—	105		
do. Hof .....	1100	53	34	12	4	3	—	4	30	9	—	45		
do. Hof .....	1031	* 52	40	10	1	1	—	4	30	13	—	95	* V.: 20 ha Motorbetrieb	
do. Hof .....	954	45	22	12	5	6	—	5	21	10	—	30		
do. Hof .....	907	43,5	22	14,5	—	7	—	4	22	12	—	75		

Name des Besitzers	Name des I. Pächters II. Verwalters	Post-, Telegraphen- und Eisenbahnstation mit Angabe der km Entfernung		Kirchspiele a) evangel. b) kathol.	I. Standesamts- bezirk II. Gendarmerie- station	Sitz des Amts- gerichts
		km	Entfernung			
Hermann Heinrich Annen						
Hermann Ekelmann Joh. Bernard Escherhaus Martin von Handorff	I. Josef Fangmann	4,0 1,0	Holdorf P. T. Handorf E.			
Anton Coors u. Kinder Wwe. Franz Heinr. Sextro	I. Wehming II. Johann v. Handorf					
Staatsgut Berend Josef Többe Heinr. Bernard Wernke						
Frau Sophia kl. Bornhorst	II. H. kl. Bornhorst					
Joseph Haverkamp Heinrich Werner Johanning Wwe. Werner Johanning	I. Einz. verpacht. II. H. Johanning I. Jos. Moormann II. Heinrich Barlage i. Dinklage	—	Holdorf P. T. E.	b. Holdorf	I. Holdorf II. Neuenkirch.	Damme
Ludwig Josef gr. Schlar- mann						
Karl Christoph Ferneding						
Bernhard Grave Kaspar Heinrich Heitlage Johs. Heinrich Linnwerth						
Johannes Friedrich Rust		4,5	Holdorf P. T. E.			
Franz Reichsgraf von Spee Bernard Wehebring	II. Franz Wehage					
Wwe. Bernd Hinr. Menke u. Kinder Johann Meyer		3,0 3,0	Vechta P. T. Calveslage E.			
J. Beckmann Wwe. Inh. L. Kathmann Georg Habe Clemens Koldehoff Theod. Koldehoff		5,0 1,0	Vechta P. T. Calveslage E.			
Bernh. Heinr. Georg Meer- pohl Friedr. Bernard Thöle Heinrich Vaske Franz Vaske		5,3	Vechta P. T. Calveslage E.	b. Langförden	I. Langförden II. Vechta	Vechta
Heinrich Josef Busse Joh. Heinr. Jos. Ellers Frau Joh. Clem. Rosen- baum Joh. Heinr. Niemann Rud. Heinrich gr. Rebel Heinrich Reinke	I. Georg Vaske	3,0	Langförden P. T. E.			
Laurenz Reinke Frau Ant. Ferd. Wilking						

Name der Gemeinde Bauerschaft = B., Dorf = D., Ortschaft = O., Häusergruppe — Wohnplatz = H.	Grund- steuer- Rein- ertrag A	Größe in Hektaren (abgerundet)							Viehstand					Angaben aller industriellen An- lagen und Fern- sprech-Anschlüsse
		Summa	Acker inkl. Gärten	Wiesen und Weiden	Holzungen	Unland Befahrung, Wege usw.	Wasser	Pferde	Rindvieh			Schafe	Schweine	
									über- haupt	davon Kühe	—			
<b>Langförden, Gemeinde:</b>														
<b>B. Langförden:</b>														
H. Bomhof, Adl. Gut ...	2374	117	58	26	26	6	1	7	38	15	—	105		
D. Langförden, Hof ....	936	37	22	9	4	2	—	6	21	9	—	168		
do. Hof m. Anteil in Oythe.....	805	3	* 23	9	0,8	0,2	—	4	24	9	—	60	* Z.: 2 ha	
do. Hof .....	1039	51	22	13	12	4	—	3	25	11	—	49		
do. Hof .....	832	33	25	6	2	—	—	2	13	6	—	16		
do. Hof .....	1001	40	35	4	—	1	—	—	—	1	—	3		
do. Hof .....	1486	60	36	15	8	1	—	3	13	8	—	32		
do. Hof mit Anteil in Gem. Deindrup u. Emstek	845	37	29	7	1	—	—	5	13	7	—	36		
<b>B. D. Spreda, Hof.....</b>	987	47	23	9	2	13	—	3	22	9	—	48		
do. Hof .....	1199	58	31	11	8	8	—	3	14	—	—	40		
do. Hof .....	1400	* 85	49	31	2	2	—	4	7	5	—	500	↔ Schneiderkrug 4 * V.: 62 ha Müller-, Getreidehdl. Elektr. Zentrale	
do. Hof .....	810	40	20	18	2	—	—	3	26	23	—	70		
<b>B. Stukenborg:</b>														
Lutten, Hof (sieh. auch Gem. Lutten)	145	7,5	5	2	—	0,5	—	—	8	5	—	40		
D. Stukenborg, Hof ....	947	46	23	20	2	1	—	8	36	12	—	56	↔ Vechta 219	
do. Hof .....	1145	63	26	27	4	6	—	5	13	10	—	47		
do. Hof .....	800	46	25	19	—	2	—	8	25	14	—	185		
D. Varrel, Gut .....	2956	* 195	58	40	37	58	2	7	33	14	10	68	* V.: 72 ha	
<b>Lohne, Stadtgemeinde:</b>														
Meyerhof .....	1667	96	40	30	4	22	—	4	19	8	—	28		
Küstermeyerhof .....	1321	88	27	25	4	32	—	4	25	11	—	59		
Pfarrländereien .....	1002	62	31	11	10	9	1	—	—	—	—	—		
Große Sieverdingshof ....	1197	63	15	19,5	3	15,5	—	4	25	?	—	73		
<b>Lohne, Landgemeinde:</b>														
B. D. Bokern, Hof .....	1638	* 107	33	37	5	31	1	8	26	10	—	41	* V.: 30 ha	
do. Hof .....	1190	60	25	17	1	17	—	4	20	9	—	40		
do. Hof .....	1077	72	29	21	2	20	—	2	18	7	—	30		
do. Hof .....	1118	69	23	13	6	27	—	3	6	7	—	18		
do. Hof .....	827	64	20	26	4	14	—	4	19	8	—	66	↔ Lohne 42 Mühle	
do. Hof .....	1222	99	26	18	5	49	1	—	—	—	—	—		
do. Hof mit Anteil in Bankum .....	1000	89	30	16	8	35	—	2	18	8	—	52		
	—	3	3	—	—	—	—	—	—	—	—	—		
do. Hof .....	803	* 42	18	12	2	10	—	4	21	9	—	48	* V.: 15 ha	
do. Hof .....	1022	86	26	9	4	46	1	3	13	7	—	30		
do. Hof .....	650	51	15	14	1	21	—	4	22	10	—	42		
								*	3	3	—	15		
do. Hof .....	771	77	15	11	3	48	—	—	4	4	—	22		
do. Hof .....	999	* 72,2	22	15	1,2	34	—	5	22	9	—	41	* V.: 8 ha	
do. Hof .....	1007	70	22	13	1	34	—	4	14	9	—	24		
<b>B. O. Brägel, Hof .....</b>	1610	* 130	53	45	23	9	—	4	53	16	—	290	* V.: 45 ha Brennerei u. Mühle	
do. Hof .....	829	* 93	28	20	12	32	1	4	28	10	—	80	* V.: 25 ha	
do. Hof .....	194,5	55,8	14,8	5	—	36	—	4	20	7	—	100		



Name des Besitzers	Name des I. Pächters II. Verwalters	Post-, Telegraphen- und Eisenbahnstation mit Angabe der km Entfernung		Kirchspiele a) evangel. b) kathol.	I. Standesamts- bezirk II. Gendarmerie- station	Sitz des Amts- gerichts
		km	Entfernung			
Jos. Julius Maria v. Fricken Theodor Joseph Bergmann August Cordes	I. Eduard von Fricken	3,0	Langförden P. T. E.			
Wwe. Heinr. Anton Dieker u. Kinder Heinr. Joseph Diekmann Pastorat Carl Franz Stukenborg Bernh. Heinrich Thölking	I. Einz. verpacht. I. teilweise einz. verpachtet	—	Langförden P. T. E.			
Joh. Heinr. Müthing	I. Bernhard Mön- ning					
Frau Joh. Clemens Rosen- baum Joh. Heinr. Jos. Thöle u. Frau Heinr. Wempe	I. Otto Aloys Rosenbaum	1,5	Langförden P. T. E.	b. Langförden	I. Langförden II. Vechta	Vechta
Heinrich Averdam in Stuken- borg	I. Einz. verp.	—	Langförden P. T. E.			
Clemens Arnold Kühling Frau Dr. Franz Uptmoor	I. L. Menke I. Franz Wester- kamp	2,5 10,3 4	Vechta P. T. Falkenrott E. Vechta P. T. E. Vechta P. T. E.			
Theodor Ellerhorst	I. Einz. verpacht.	3,9 3,0	Vechta P. T. Falkenrott E.			
Wwe. Wilhelmine Bröring- meyer geb. Bokern Bernhard Küstermeyer	I. Julius Küster- meyer	—	Lohne P. T. E.	b. Lohne	I. Lohne II. Vechta	do.
Pastor Holzenkamp in Varel Wwe. gr. Sieverding geb. Ehrendorf Bernh. Georg Aschern Herm. Heinrich Averdam Joseph Ferdinand Bokern Lübbe Heinrich Bokern Louis Niemann Heinr. Jos. Gottfried Pagen- stert Joseph Pagenstert	I. Einz. verpacht.	2,0 7,0 4,3 7,0	Lohne P. T. E. Vechta E. Lohne P. T. E. Lohne P. T. E. Vechta E.			
Clem. Aug. Röchte Franz Heinrich Rösener Frau Franz Heinrich Rösener	I. Wwe. H. Beck- mann I. f. 35 ha Gerhard Berndmeyer und Dominik. Göking	7,0	Lohne P. T. E. Vechta E.	b. Lohne	I. Lohne II. do.	do.
Bernh. Aug. Seelhorst Joseph Vahling	I. Clem. Lamping I. f. 3 ha * 1 Heuermann I. Theodor Osten- dorf u. 3 Heuer- leute	4,0 7,0	Lohne P. T. E. Lohne P. T. E. Vechta E.			
Franz Joseph Herms zum Brägel	I. Nutznießerin Wwe. H. Herms zum Brägel	4,0	Lohne P. T. E.			
Joh. Martin Menke-To- brägel J. A. Jos. Südbeck jr. u. Wwe. F. Südbeck		4,0	Lohne P. T. E.			

Name der Gemeinde Bauerschaft = B., Dorf = D., Ortschaft = O., Häusergruppe - Wohnplatz = H.	Grund- steuer- Rein- ertrag A	Größe in Hektaren (abgerundet)							Viehstand					Angaben aller industriellen An- lagen und Fern- sprech-Anschlüsse
		Summa	Acker inkl. Gärten	Wiesen und Weiden	Holungen	Unland Reife, we ge unv.	Wasser	Pferde	Rindvieh		Schafe	Schweine		
									über- haupt	davon Kühe				
<b>Lohne, Landgemeinde:</b>														
B. D. Brockdorf, Hof .....	1684	106	36	23	5	41	1	8	21	8	—	28		
do. Hof .....	1801	96	42	13	3	37	1	1	3	2	—	5		
do. Hof .....	1644	56	26	17	1	11	1	7	20	16	—	180		
do. Hof .....	1163	56	22	15	2	16	1	5	17	8	—	44		
do. Hof .....	2675	89	51	25	6	6	1	3	15	8	—	42		
do. Hof .....	1262	85	29	10	2	44	—	4	21	8	—	57		
do. Hof .....	1004	43	19	11	1	12	—	4	7	5	—	40		
do. Hof, gen. Hof gr. Brünning	2593	91	47	28	10	5	1	6	21	12	—	72		
do. Hof .....	1408	43	23	16	2	2	—	6	20	10	—	51		
do. Hof .....	2419	83	37	21	4	20	1	7	19	11	—	47	Dampfmühle	
do. Hof .....	1084	50	20	8	2	19	1	4	15	8	—	43		
do. Hof, Hof Meyer gr. Bramlage	2738	123	44	46	7	25	1	4	15	10	—	50		
do. Hof .....	1394	74	34	20	3	17	—	6	22	10	—	62		
do. Hof .....	1716	75	40	11	1	22	1	4	19	11	—	33	≅ Lohne 4	
do. Hof .....	2545	69	29	31	1	7	1	4	19	11	—	33		
H. Querlenburg, Gut ...	2911	115	39	47	26	3	—	13	40	34	—	179		
<b>B. O. Ehrendorf, Hof .....</b>	900	* 91	25	21	10	35	—	4	25	9	—	96	* V.: 20 ha	
do. Hof .....	916	92	25	21	5	41	—	3	19	6	—	40		
do. Hof .....	874	* 102	30	7	10	55	—	3	16	7	5	46	* V.: 28 ha	
do. Hof mit Anteil in Mühlen .....	865	* 84	50	—	7	19	8	3	15	8	—	46	* V.: 39 ha	
	124	8	5	2	—	1	—	† 4	25	20	—	200		
do. Hof .....	1286	92	33	19	8	30	2	—	—	—	—	—	Ziegelei	
do. Hof .....	1041	95	22	22	19	31	1	2	25	12	—	40	Mühle u. Ziegelei	
do. Moor .....	197	102	—	—	—	102	—	—	—	—	—	—		
O. Kroge, Hof .....	682	89	21	12	3	53	—	2	18	7	—	63		
do. Hof .....	1281	* 112	36	25	11	39	1	5	31	12	2	36	* V.: 32 ha	
do. Hof .....	597	85	19	10	1	55	—	3	16	7	70	14		
do. Hof .....	431	50	19	5	2	24	—	2	20	12	—	260		
<b>B. D. Märschendorf, Hof .</b>	836	* 51	21	10	1	19	—	5	16	8	—	58	* V.: 9 ha	
do. Hof .....	999	* 57	27	5	1	24	—	5	17	10	—	22	* V.: 7,5 ha	
do. Hof .....	1195	* 62	25	9	2	25	1	4	16	11	—	54	* V.: 17,9 ha	
do. Hof .....	1051	59	26	11	3	19	—	4	22	9	—	47		
<b>B. Nordlohne:</b>														
O. Krimpenfort, Hof ...	1502	143	49	27	3	63	1	6	30	12	—	102	≅ Lohne 37	
O. Nordlohne, Hof .....	733	87	25	16	13	33	—	—	—	—	—	—		
do. Hof .....	776	86	25	14	9	38	—	3	23	7	—	87		
do. Hof .....	709	* 81	29	15	4	33	—	2	31	9	—	135	* V.: 29 ha	
do. Hof .....	550	57	19	10	—	28	—	4	14	9	—	17		
O. Schellohne, Hof ....	537	* 63	18	20	—	25	—	5	26	14	—	216	* V.: 13 ha	
<b>B. Südlohne:</b>														
H. Brettberg, Gut .....	1416	167	28	13	28	97	1	7	24	15	—	326	≅ Lohne 20	
H. Hopen, Gut .....	3552	308	75	100	75	56	2	7	90	36	—	471	Torfwerk	
O. Südlohne, Hof .....	982	98	25	14	3	56	—	4	26	16	—	43		
do. Hof .....	803	72	19	20	10	23	—	2	12	6	—	41		
do. Hof .....	—	* 40	12	11	—	17	—	—	14	12	—	80	* V. an 5 Heuerleute	
do. Hof .....	1105	98	24	18	3	52	1	2	13	5	—	40		
do. Hof .....	—	—	—	—	—	—	—	—	—	14	—	65	*	
do. Hof .....	624	* 58	17	13	2	26	—	2	16	8	—	18	* V.: 15,5 ha	

Name des Besitzers	Name des I. Pächters II. Verwalters	Post-, Telegraphen- und Eisenbahnstation mit Angabe der km Entfernung		Kirchspiele a) evangel. b) kathol.	I. Standesamts- bezirk II. Gendarmerie- station	Sitz des Amts- gerichts
		km	Entfernung			
Bernh. Heinrich Beverborg Clem. Aug. Bornhorn Arnold Anton Brämswig Wwe. Franz Bünnemeyer Frau Joh. Heinrich Hach- möller Frau Franz Joh. Heseding Josef Heseding Jos. Heinr. Höltermann	I. Clemens Frye u. Einzelverp. I. Wilhelm Kenter	5,0 4,0 5,0	Dinklage P.T.E. Lohne E. Dinklage P.T.E. Lohne P. T. E.			
Georg Clemens gr. Kreien- borg Franz. August kl. Kalvelage Heinr. Arnold Kröger Wwe. Georg Meyer	I. Gottfried Zum- brägel I. Heinrich Kamp- haus	5,0	Dinklage P.T.E. Lohne E.			
Franz Middelbeck Carl Adolf Trenkamp Louis Trenkamp Graf Friedrich von Galen, Haus Assen bei Lippborg i. Westf. Heinr. Büscherhoff Clemens Ehrenborg Heinr. Anton Ehrenborg	I. Einz. verpacht. I. teilweise einzeln verpachtet † I. teilweise ver- pachtet a. 5Heuer- leute	5,0 5,0 8,0	Lohne P. T. E. Dinklage P.T.E. Lohne E. Lohne P. T. E.	b. Lohne	I. Lohne II. do.	Vechta.
Heinr. Franz. Kokenge Wwe. Heinr. Arn. Wassen- berg Staatsgut, Landeskulturfonds Franz Krogmann Franz Heinr. Krogmann Herm. Hinrich gr. Krogman Wwe. Heinr. Jos. Scherbring u. Kinder Jul. Alwin Deterding		5,5 4,0	Lohne P. T. E. Dinklage P.T.E. Lohne E.			
Arnold Kalvelage Bernard Heinrich Kalvelage Ferd. Jos. Eduard gr. Kohorst	I. Nießbräucherin Wwe. Hedemann	5,0 6,0 6,0	Dinklage P.T.E. Lohne E. Dinklage P.T.E.	b. Lohne	I. Lohne II. Dinklage	do.
Frau Franz Josef Schocke- mühle Frau Willibald Meistermann Clem. Aug. Nordlohne Heinr. Arnold Nordlohne Clemens Heinrich Rötgers Franz Josef Göttke		5,0 1,5 3,5 — 2,0 —	Lohne P. T. Nordlohne E. Lohne P. T. Nordlohne E. Lohne P. T. E. Schellohne E			
Franz August Gellhaus Graf Friedrich von Galen auf Haus Lippborg bei Assen i. Westf. Clem. Aug. Albers Anton August Kurwinkel Anton Pölking Heinr. Pölking	I. Einz. verpacht. II. Rentmeister Weldemann, Burg Dinklage I. * 5 Heuerleute	4,0 4,0	Lohne P. T. E.	b. Lohne	I. Lohne II. do.	do.



Name der Gemeinde Bauerschaft = B., Dorf = D., Ortschaft = O., Häusergruppe — Wohnplatz = H.	Grund- steuer- Rein- ertrag #	Größe in Hektaren (abgerundet)							Viehstand					Angaben aller industriellen An- lagen und Fern- sprech-Anschlüsse
		Summa	Acker inkl. Gärten	Wiesen und Weiden	Holzungen	Unland Heide, Moos, Wege usw.	Wasser	Pferde	Rindvieh		Schafe	Schweine		
									über- haupt	davon Kühe				
<b>Lohne, Landgemeinde:</b>														
O. Südlohne, Hof .....	980	* 93	28	15	2	47	1	4	22	10	3	87		
do. Hof .....	750	83	17	12	—	54	—	5	15	9	—	28	⇒ Lohne 51	
do. Hof .....	1387	102	35	20	4	42	1	8	43	25	—	400	⇒ Lohne 27 Brennerei	
O. Zerhusen, Hof .....	1108	102	29	20	15	38	—	3	27	9	—	136		
do. Hof .....	971	95	28	11	7	49	—	4	18	10	—	48		
<b>Lutten, Gemeinde:</b>														
Lutten, Hof, siehe auch Hof Lutten in Gem. Langförden	1147	56	33	12	7	4	—	5	22	6	—	25		
do. Hof .....	1055	* 48	26	13	6	3	—	3	12	7	—	20	* V.: 9,6 ha	
do. Hof .....	920	44	19	13	12	—	—	—	—	—	—	—		
do. Forsten (Herren- holz)	1797	151	—	—	150	1	—	—	—	—	—	—		
<b>B. Lutten-Nordseite:</b>														
O. Höven, Hof .....	1077	53	23	16	14	—	—	2	24	5	—	45		
do. Hof .....	1454	62	35	14	13	—	—	7	30	12	—	60		
do. Hof .....	1156	52	37	13	1	1	—	3	20	5	—	24		
O. Osterende, Hof .....	873	42	25	12	4	1	—	3	21	6	—	30		
do. Hof, hiervon 27ha in Gem. Golden- stedt	831	* 53	22	29	2	—	—	5	† 33	14	—	100	* V.: 6 ha † i. Sommer extra 30 Stück Mühlenbetrieb	
do. Hof .....	825	42	23	12	7	—	—	3	14	8	—	21		
<b>B. Lutten-Südseite:</b>														
O. Amerbusch, Hof mit Ant. i. Gem. Gol- denstedt	1112	54	33	17	3	1	—	3	22	6	—	25		
do. Hof .....	1019	45	27	9	9	—	—	2	9	4	—	24	⇒ Vechta 15	
do. Hof .....	973	43	25	12	3	3	—	3	17	8	—	32		
B. D. Westerlutten, Hof ..	926	41	28	9	3	1	—	2	16	8	—	22		
do. Hof .....	931	39	25	9	5	—	—	4	16	8	—	6		
do. Hof .....	1461	* 62	36	12	14	1	—	4	19	11	—	14	* V.: 16 ha	
<b>Neuenkirchen, Gemeinde:</b>														
B. O. Bieste, Hof mit Anteil in Preußen	{ 810	49	25	16	2	6	—	3	18	10	—	43		
	{ 131	* 8	3	3	1,5	0,5	—	—	—	—	—	—	* V.: 8 ha	
	{ 126	3	—	3	—	—	—	—	—	—	—	—		
do. Hof .....	737	* 57	17	10	1	29	—	3	9	11	—	21	* V.: 25 ha	
B. O. Grapperhausen, Hof	941	60	15	14	11	20	—	2	9	6	—	33		
do. Hof .....	658	* 60	14	13	21	12	—	2	12	8	—	30	* V.: 5 ha	
do. Hof .....	617	69	16	5	20	28	—	2	7	5	—	17		
do. Hof .....	547	57	12	12	7	26	—	2	7	6	—	23		
do. Hof .....	670	59	17	12	4	26	—	2	10	8	—	63		
H. Hardinghausen, Hof m. Ant. i. Hannov	} 713	89	18	10	42	19	—	4	11	6	—	43		
	} —	10	—	10	—	—	—	—	—	—	—	—		
O. Kokenwahlde, Hof ..	1031	80	23	15	31	11	—	2	11	8	—	34		
do. Hof .....	425	51	12	6	12	21	—	2	7	6	—	41		
O. Wahlde, Hof .....	844	78	25	15	30	8	—	2	20	18	—	40		
do. Hof mit Anteil in Hannover .....	932	* 78,1 2,6	17	8	50	2,7	0,4	5	11	8	—	35	* V.: 7,7 ha	
B. Nellinghof: H. Kronlage .....	829	* 51	17	17	7	10	—	2	10	8	—	20	* V.: 10 ha	

Name des Besitzers	Name des I. Pächters II. Verwalters	Post-, Telegraphen- und Eisenbahnstation mit Angabe der km Entfernung		Kirchspiele a) evangel. b) kathol.	I. Standesamts- bezirk II. Gendarmerie- station	Sitz des Amts- gerichts
		km	Entfernung			
Joh. Georg Rolfes	I. f. 8 ha Fr. Kruse I. *22,8 ha einzeln verpachtet					
Alwin Ruholl Josef Tapphorn in Dorsten i. Westf. Jos. Heinrich Krogmann Wwe. Johann Heinr. Zer- husen	I. Heinr. Schilling u. einz. verpacht.	4,0	Lohne P. T. E.	b. Lohne	I. Lohne II. do.	Vechta
Heinr. Averdarm u. Frau in Stukenborg	I. Franz Thöle u. einzeln verpacht.	1,5	Lutten P. T. E.			
Bernh. Ant. Johannes Pastorat zu Lutten Staatsgut	I. Einz. verpacht.	—	Lutten P. T. E.			
Heinr. Eduard Heyng Joh. Heinr. Kallage Jos. Heinr. Zurberg Friedr. Aug. Frilling Adolf Meyer		1,0	Lutten P. T. E.			
Joh. Bernard Sieveke		2,0	Lutten P. T. E.	b. Lutten	I. Lutten II. Vechta	do.
Frau Bernh. Heinr. Averdarm	I. Franz Thöle	0,8 1,5	Lutten P. T. do. E.			
Aug. v. Frydag Franz Heinr. Scheele Aug. v. Frydag Wwe. Joh. Heinr. Holenkamp	I. Franz Lücking I. Wwe. Heinr. Mucker	1,5 1,2 3,0 1,5	Lutten P. T. E. Lutten P. T. E. Lutten P. T. Holzhausen E.			
Heinr. Adolf Teping		2,0 3,0	Lutten P. T. do. E.			
Joh. Fr. Joseph Biestmann		2,0	Neuenkirchen P. T. E.			
Joh. Heinr. Schwietering Jos. Crispin Franz Aug. Blomendahl	I. Heinr. Hilgefert	3,0 2,5	do. P. T. E. do. P. T. E.			
Joh. Ant. Jos. Gers-Grapper- haus Josef Meyer Joh. Heinr. Rump Frau Franz Anton Stroth- meyer in Mühlen Heinr. Hardinghaus	I. Heinr. Knabke	3,0 4,0	Neuenkirchen P. T. E. Neuenkirchen P. T. E.	a. Neuenkirchen b. do.	I. Neuenkirch. II. do.	do.
Frau Diedr. Georg Frye Frau Heinr. Hardinghaus	I. Bernard Bock- lage	3,5 4,0	Nellinghof PTE. Neuenkirchen P. T. E.			
Josef Janswenstrup in Nel- linghof Heinr. Jürgens v. Wahlde	I. f. 40 ha Heinr. Robke	3,5	Neuenkirchen P. T. E.			
Joh. Heinr. Kronlage		4,5 2,0	Neuenkirchen P. T. Nellinghof E.			



Name der Gemeinde Bauerschaft = B., Dorf = D., Ortschaft = O., Häusergruppe — Wohnplatz = H.	Grund- steuer- Rein- ertrag A	Größe in Hektaren (abgerundet)							Viehstand					Angaben aller industriellen An- lagen und Fern- sprech-Anschlüsse
		Summa	Acker inkl. Gärten	Wiesen und Weiden	Holungen	Unland Befraums, Wegs usw.	Wasser	Pferde	Rindvieh			Schafe	Schweine	
									über- haupt	davon Kühe				
<b>Neuenkirchen, Gemeinde:</b>														
B. O. Nellinghof .....	747	51	19	14	9	9	—	1	9	3	—	4		
do. Hof .....	709	52	20	17	8	7	—	2	19	3	—	13		
do. Hof .....	1439	70	27	23	2	17	1	3	2	2	—	32		
do. Hof .....	801	54	27	21	3	3	—	2	24	12	—	134		
do. Hof .....	1407	83	30	20	10	23	—	3	10	10	—	15	* V.: 21,7 ha	
do. Hof .....	1060	63	20	13	7	22	1	3	15	10	—	60	Dampfmühle	
do. Hof .....	971	* 67	25	19	4	19	—	2	16	9	—	41	* V.: 21 ha	
do. Hof .....	896	68	28	13	7	20	—	2	10	7	—	13		
<b>O. Wenstrup .....</b>	1802	95	38	26	16	14	1	3	8	11	—	17		
do. Hof mit Anteil in Holdorf .....	1337	* 97	50	29	10	7	1	5	29	24	—	60	* V.: 63 ha	
	—	4	—	—	—	—	—	—	—	—	—	—		
<b>B. D. Neuenkirchen, Hof m. Ant. i. Kr. Ber- senbrück</b>	519	* 39	16	13	9	1	—	5	34	12	—	73	* V.: 7 ha	
do. Hof .....	134	15	—	15	—	—	—	—	—	—	—	—		
do. Hof .....	1303	98	22	44	13	19	—	2	7	7	—	64		
<b>H. Seligenhofs, Hof ....</b>	1297	52	27	13	9	2	1	—	3	3	—	6		
<b>O. Westerhausen, Hof, m. Ant. a. preuß. Geb.</b>	1123	47	30	7	—	8	2	—	—	—	—	—		
	—	5,5	—	5,5	—	—	—	—	—	—	—	—		
<b>Oythe, Gemeinde:</b>														
<b>B. D. Oythe:</b>														
H. Füchtel, Gut .....	2615	137	77	19	34	3	4	9	80	24	—	120	≈ Vechta 61	
do. Hof .....	900	* 40	20	10	3	7	—	4	24	7	—	200	* V.: 2 ha	
<b>Oythe, Hof, Harbers Stelle</b>	344	18,9	—	—	—	—	—	3	16	5	—	8		
<b>Oythe, Mark .....</b>	331	219	—	—	—	219	—	—	—	—	—	—		
<b>Steinfeld, Gemeinde:</b>														
<b>B. O. Düpe, Hof .....</b>	1102	64	—	—	—	—	—	4	23	10	—	245		
do. Hof .....	130	6	3,5	2,5	—	—	—	2	6	5	—	70		
do. Hof .....	273	20	—	—	—	—	—	4	9	6	—	22		
do. Hof .....	731	47	22	14	1	10	—	4	14	8	—	40	Dampfmühle	
do. Hof .....	650	40	12	13	0,3	14,7	—	4	15	9	—	60		
do. Hof .....	372	23	23	—	—	—	—	2	10	4	—	55	≈ Steinfeld 13 Wasser- u. Motorm.	
do. Hof .....	?	23	12	8	—	3	—	2	10	7	—	52		
do. Hof .....	268	20	—	—	—	—	—	3	11	7	—	68		
do. Hof .....	467	42	30	—	—	12	—	2	10	7	—	300	≈ Steinfeld 9	
do. Hof .....	238	11	4,5	4,5	—	2	—	2	6	5	—	35		
do. Hof .....	390	23	7	9	0,5	6,5	—	4	8	6	—	5		
do. Hof .....	467	39	25	14	—	—	—	2	20	12	—	50		
<b>B. O. Harpendorf, Hof ....</b>	2410	71	—	—	—	—	—	6	26	16	—	60		
do. Hof .....	606	44	15	13	—	2	14	4	14	7	—	40		
do. Hof .....	637	42	16,2	12,5	0,3	13	—	3	16	8	—	15		
do. Hof .....	609	* 62	19	16	2	21	4	3	17	8	—	61	* V.: 10,2 ha	
do. Hof .....	221	26	13	7	0,4	5,6	—	2	10	6	—	125		
do. Hof .....	214	23	10	10	1	2	—	3	17	10	—	68		
do. Hof .....	112	12	5	4	—	2,9	0,1	2	10	3	—	12		

Name des Besitzers	Name des I. Pächters II. Verwalters	Post-, Telegraphen- und Eisenbahnstation mit Angabe der km Entfernung		Kirchspiele a) evangel. b) kathol.	I. Standesamts- bezirk II. Gendarmerie- station	Sitz des Amts- gerichts
		km	Entfernung			
Bernh. Jos. Blomendahl gen. Beckmann		2,5	Neuenkirchen P. T.	a. Neuenkirch. b. do.	I. Neuenkirch. II. do.	Vechta
Max Friedr. Ellerbrock	I. Wwe. Gerh. Klages	2,0	Nellinghof E.			
Bernh. Heinr. Erdbrügge		3,5	Neuenkirchen P. T.			
Bernh. Heinr. Gründing		—	Nellinghof E.			
		5,0	Neuenkirchen P. T.			
Wwe. Friedr. Rehling	I. Einz. verpacht.	1,0	Nellinghof E.			
Joh. Heinr. Jos. Meyer		3,5	Neuenkirchen P. T. E.			
Joh. Heinr. Schürmann		3,5	Neuenkirchen P. T.			
		—	Nellinghof E.			
Joh. Bernh. Steinkamp		5,0	Neuenkirchen P.			
Frau Joh. Georg Quatmann	I. *f. 26 ha Clemens Kröger	2,0	Nellinghof T. E.			
Clemens Josef Jans-Wens- trup	I. Einz. verpacht.	6,0	Neuenkirchen P. T.	b. do.	II. do.	do.
Heinr. Knollenberg	Rest einz. verp.	2,5	Nellinghof E.			
Bern. Franz August Tha- mann	I. Wwe. Aug. Möllmann	—	Neuenkirchen P. T. E.	b. Oythe	I. Oythe II. Vechta	do.
Carl Heinr. Georg Meyer	I. Einz. verp. 34 ha	1,0	Neuenkirchen P. T. E.			
Wwe. B. Friedr. Schneithorst u. Frau Friedr. Kowert	I. Einz. verpacht.					
Graf Ferd. v. Merveldt u. Frau	I. Teilw. einz. verp. II. Bornhorst	—	Vechta P. T. Falkenrott E.			
Wwe. Karoline Wiechmann		2,0	Vechta P. T.	b. Steinfeld	I. Steinfeld II. Vechta	Damme
Graf Ferd. v. Merveldt	I. Cl. Hellmann	2,5	Holzhausen E.			
Interessenten der Oyther Moormark		2,5	Vechta P. T.			
		2,0	Holzhausen E.			
		2,4	Vechta P. T.			
Jos. Ferd. Brokamp		5,0	Holzhausen E.			
F. Heinr. Deters		3,0	Steinfeld P. T. E.	b. Steinfeld	I. Steinfeld II. Vechta	Damme
Franz Jos. Klostermann		2,5	Steinfeld P. T. E.			
Heinr. Mählmeyer		1,0	Steinfeld P. T. E.			
Heinr. Nordhus		2,0	Steinfeld P. T. E.			
Heinr. Pöhlking						
Bernard Prunsche gr. Schürmann		2,0	Steinfeld P. T. E.			
Wwe. gr. Stüve		2,5	Steinfeld P. T. E.			
Joh. Heinr. Themann		3,0	Steinfeld P. T. E.			
Heinr. Wulfekuhl		1,0	Steinfeld P. T. E.			
Wwe. Elisabeth Zumbrägel						
Wwe. Borgerding		4,0	Steinfeld P. T. E.			
Mathieu Gaking		2,5	Steinfeld P. T. E.			
Heinr. Grabber		3,0	Steinfeld P. T. E.			
Heinr. Knölmann		2,5	Steinfeld P. T. E.			
August Krapp		2,5	Steinfeld P. T.			
Heinr. Lüke		4,0	Mühlen E.			
Franz Heinr. Scheeper		1,0	Steinfeld P. T.			
		4,0	Mühlen E.			



Name der Gemeinde Bauerschaft = B., Dorf = D., Ortschaft = O., Häusergruppe — Wohnplatz = H.	Grund- steuer- Rein- ertrag /.	Größe in Hektaren (abgerundet)							Viehstand					Angaben aller industriellen An- lagen und Fern- sprech-Anschlüsse
		Summa	Acker inkl. Gärten	Wiesen und Weiden	Holzungen	Unland Hortens., Wege usw.	Wasser	Pferde	Rindvieh		Schafe	Schweine		
								über- haupt	davon Kühe					
<b>Steinfeld, Gemeinde:</b>														
B. O. Harpendorf, Hof .....	115	16	6	4	—	6	—	2	6	4	—	30		
do. Hof .....	534	52	19	8,5	1,5	23	—	2	13	8	—	42		
do. Gut .....	?	21,5	7	14	—	0,5	—	3	19	10	—	70		
do. Hof .....	148	16	—	—	—	—	—	2	6	4	—	100		
do. Hof .....	233	*† 26	12	6,7	—	7,3	—	2	12	6	—	22	* V.: 4,6 ha † Z.: 62 ha	
B. O. Holthausen, Hof ....	1095	118	—	—	—	—	—	2	18	12	—	47		
do. Hof .....	475	62	—	—	—	—	—	2	14	10	—	40		
do. Hof .....	607	56	6	4	5	41	—	2	12	8	—	19		
do. Hof .....	596	49	—	—	—	—	—	2	13	7	2	23		
do. Hof .....	927	103	40	—	—	63	—	4	23	13	—	52		
do. Hof .....	1286	123	—	—	—	—	—	4	21	8	1	73		
do. Hof .....	737	64	—	—	—	—	—	3	12	7	2	45	Wassermühle	
B. O. Lehmden .....	846	72	22	21	3	26	—	3	23	8	—	72		
do. Hof .....	1120	103	33	30	2	38	—	3	27	8	—	45		
do. Hof .....	1072	94	—	—	—	—	—	3	26	14	—	27		
do. Hof mit Anteil in Gem. Damme	850	87	23	23	10	31	—	2	17	7	—	32		
B. O. Mühlen, Hof .....	164	12	4,9	5,6	—	1,5	—	2	10	6	—	107		
do. Hof .....	501	* 24	13	10	—	1	—	4	13	7	—	20	Steinfeld 6 * V.: 6 ha	
do. Hof .....	768	42	19	18	0,5	4,5	—	5	18	7	—	42	El. Licht- u. Kraft- Anschluß an Moor- zentrale b. Damme	
do. Hof .....	1300	* 52,4	25	22	1	4	0,4	3	17	12	—	60	* V.: 25 ha Motorbetrieb, Korn- mühle, Wassermühle m. Sägewerk	
do. Hof .....	828	37	—	—	—	—	—	3	11	7	—	48		
do. Hof .....	155	28	9	19	—	—	—	5	12	6	—	11	Pferdehandel	
do. Hof .....	181	9	5	4	—	—	—	2	8	6	—	150		
do. Hof .....	605	30	—	—	—	—	—	3	8	6	—	15		
do. Hof .....	1214	39	21	15	—	3	—	3	15	9	—	85		
do. Hof .....	1523	71	—	—	—	—	—	3	25	14	—	92		
do. Hof mit Anteil in Gem. Lohne ...	684	35	15	18	—	1	—	3	14	8	—	26		
do. Köterei .....	258	11	11	—	—	—	—	2	9	5	—	65		
B. O. Ondrup, Hof .....	116	6	—	—	—	—	—	2	8	5	—	65		
do. Hof .....	503	23	9	12	—	2	—	3	17	10	—	100		
do. Hof .....	1035	47	27	18	1	1	—	4	9	0	—	70		
do. Hof .....	383	19	16	3	—	—	—	2	10	6	—	28		
do. Hof .....	864	38	15	12	—	10	1	3	15	8	—	32	Mühle m. Motorbetr.	
do. Hof .....	233	12	—	—	—	—	—	3	8	5	—	21		
do. Hof .....	217	13	—	—	—	—	—	3	11	7	—	29		
do. Hof .....	616	35,5	19,5	15	—	1	—	4	17	9	—	100		
do. Hof .....	943	* 40,5	23,1	16	1	0,4	—	3	12	9	—	24	* V.: 22,1 ha	
do. Hof .....	1217	* 61	28	27	3	2,5	0,5	6	30	15	—	44	* Z.: 20 ha, V.: 30,5 ha Wassermühle	
do. Hof .....	407	19	10	9	—	—	—	3	15	7	—	73		
B. O. Schemde, Hof .....	482	92	20	13	19	40	—	2	13	6	3	30		
do. Hof .....	816	* 108	25	21	12	50	—	2	18	—	—	90	* V.: 24,5 ha	
do. Hof .....	472	8	—	—	—	—	—	2	10	5	—	18		
do. Hof .....	393	61	13	8	1	39	—	2	11	7	—	47		
do. Hof .....	434	36	—	—	—	—	—	4	12	7	—	35	Mühle, Mot. u. Wind	
do. Hof .....	919	116	—	—	—	—	—	3	14	10	—	100	Wasserm., Mastanst.	
do. Hof .....	362	48	—	—	—	—	—	2	10	8	—	13		



Name des Besitzers	Name des I. Pächters II. Verwalters	Post-, Telegraphen- und Eisenbahnstation mit Angabe der km   Entfernung		Kirchspiele a) evangel. b) kathol.	I. Standesamts- bezirk II. Gendarmerie- station	Sitz des Amts- gerichts
		km	Entfernung			
Bernard Schraad Ferd. Sprehe	I. Nießbräucher Jos. gr. Heit- mann	3,0 2,0	Steinfeld P.T.E. Steinfeld P.T.E.			
Graf von Spee a. Gut Ihorst	I. Clem. Ortman	5,0 4,0	Holdorf P. T. Steinfeld E.			
Heinr. Vahling Heinr. Westermann	I. f. 4,6 ha Jos. Rolfes	2,5 1,0	Steinfeld P.T.E. Steinfeld P.T.E.			
Ch. Aug. gr. Holthaus Coors i. d. Rieden Franz Ihlendorf Heinr. G. Morkamp		2,0 2,0	Steinfeld P.T.E. Steinfeld P.T.E.			
Anton gr. Osterhues Bernard Aug. Rönnebeck Franz Rösener i. Berlin	I. f. 16 ha Franz Kekerge, Rest einz. verpachtet	2,5 3,0 2,0	Steinfeld P.T.E. Steinfeld P.T.E. Steinfeld P.T.E.	b. Steinfeld	I. Steinfeld II. Vechta	Damme
Heinr. Bosche Bernard Kruse von Lehmden Bernh. Scherbring		4,0 4,5 4,0	Steinfeld P.T.E. Steinfeld P.T.E. Steinfeld P.T.E.			
J. Ehrenborg Ant. Haverkamp		1,0 0,5	Mühlen P. T. E. Mühlen P. T. E.			
Wwe. H. Krebeck		1,5	Mühlen P. T. E.			
Gottfr. Meyer		1,0	Mühlen P. T. E.			
Clemens Olberding Ant. Rolfes Clemens Rösener Clemens Scherberding Franz Strohtmeyer Heinr. Strohtmeyer Wwe. Heinr. Walking	I. *f. 13 ha J. Rolfes, Cl. Pöl- king, A. Becker	1,0 2,0 1,0	Mühlen P. T. E. Mühlen P. T. E. Mühlen P. T. E.	b. Steinfeld	I. Steinfeld II. Vechta	do.
Carl Anton Willenbrink		1,3 —	Mühlen P. T. E. Steinfeld P. T.			
Heinrich Bünne-meier Aug. Büscherhoff Jos. Gerberding Clemens Haßkamp Gerh. Heinr. Möhlmann Heinr. Rabe Franz Ritterhoff Heinr. Rolfes Jos. Rolfes Jos. Heinr. Schokemöhle	I. Einz. verpacht.	3,0 1,3	Steinfeld P. T. Mühlen E.	b. Steinfeld	I. Steinfeld II. Vechta	do.
Kl. Themann Joseph Bergmann Clemens Ehrenborg Bernard Harpemann Franz Haskamp Heinr. Krapp Carl Aug. Meyer Franz Lühr		3,0 2,5 3,0 2,5 3,0	Steinfeld P.T.E. Steinfeld P.T.E. Steinfeld P.T.E. Steinfeld P.T.E. Steinfeld P.T.E.			



Name der Gemeinde Bauerschaft = B., Dorf = D., Ortschaft = O., Häusergruppe — Wohnplatz = H.	Grund- steuer- Rein- ertrag K.	Größe in Hektaren (abgerundet)						Viehstand					Angaben aller industriellen An- lagen und Fern- sprech-Anschlüsse
		Summa	Acker inkl. Gärten	Wiesen und Weiden	Holzungen	Unland Hofräume, Wege usw.	Wasser	Pferde	Rindvieh		Schafe	Schweine	
								über- haupt	davon Kühe				
<b>Steinfeld, Gemeinde:</b>													
B. O. Schemde, Hof .....	483	68	—	—	—	—	—	3	10	8	—	51	
do. Hof .....	403	* 60	16	8	—	36	—	4	12	8	—	87	
do. Hof .....	408	69	8	7	4	50	—	2	11	7	—	17	
do. Hof .....	351	50	9	5	5	30	—	2	10	7	—	15	
do. Hof .....	509	81	15	9	2	55	—	2	9	6	—	20	
do. Hof .....	400	70	—	—	—	—	—	2	14	10	—	40	
B. D. Steinfeld, Hof .....	65	7	3	3	0,5	0,5	—	2	5	5	—	120	
do. Hof .....	147	8	3	3	—	—	—	2	8	6	—	25	
do. Hof .....	60	14	6	5	1	1	1	2	6	3	—	10	
do. Hof .....	317	40	10	8	17	5	—	3	11	8	—	122	
do. Hof .....	1012	60	—	—	—	—	—	2	15	10	—	40	
<b>Vechta, Stadtgemeinde:</b>													
B. Vechta, eng. Stadtbezirk:													
Vechta, Hof .....	1022	37	36	—	—	1	—	—	—	—	—	—	
do. Hof .....	1011	47	27	7	—	13	—	—	—	—	—	—	
do. Hof .....	1239	84	18	54	12	—	—	—	—	—	—	—	
do. Hof .....	463	53	2	5	32	14	—	—	—	—	—	—	
do. Zitadelle, Domäne	961	88	22	—	—	60	6	8	20	12	—	69	
do. Marsch .....	2456	160	—	—	—	160	—	—	—	—	—	—	
B. Vechta, äuß. Stadtbezirk:													
Daren, Gut .....	2175	359	45	37	155	119	3	3	18	11	—	16	
D. Hagen, Hof .....	969	64	23	22	—	18	1	2	7	6	—	50	
do. Hof .....	497	60	12	18	17	12	1	3	13	5	—	30	
do. Hof .....	812	58	20	21	3	12	2	3	8	6	—	50	
H. Welpe, Gut .....	3830	327	95	74	147	9	2	—	—	—	—	—	
<b>Vestrup, Gemeinde:</b>													
B. D. Hausstette, Hof ....	992	55	27	9	4	14	1	4	31	22	—	95	
do. Hof .....	642	50	16	8	6	20	—	4	10	6	—	50	
do. Hof .....	788	56	19	13	4	20	—	2	13	6	—	28	
do. Hof .....	835	77	35	25	2	15	—	6	34	20	—	73	
do. Hof .....	744	* 50	18	16	3	12	1	1	4	3	—	6	
B. D. Lüsche, Hof .....	680	59	20	12	4	23	—	4	14	8	—	16	
do. Hof .....	569	51	18	12	9	12	—	4	17	9	1	23	
do. Hof .....	631	55	21	9	1	24	—	5	18	8	—	26	
do. Hof .....	663	55	20	11	4	20	—	3	18	8	—	52	
do. Hof .....	729	66	25	9	10	21	1	3	12	7	—	23	
do. Hof .....	498	54	13	8	4	29	—	4	11	6	—	28	
do. Hof .....	1169	130	42	18	20	49	1	5	21	9	—	58	
do. Hof .....	489	50	13	8	3	26	—	4	11	6	—	30	
do. Hof .....	592	58	15	13	13	17	—	3	19	7	—	45	
do. Hof .....	699	55	22	8	6	19	—	4	20	10	—	71	
B. D. Vestrup, Hof .....	578	62	27	14	1	20	—	3	19	8	—	36	
do. Hof .....	674	62	18	7	3	34	—	3	21	9	7	18	
do. Hof .....	581	55	15	10	4	26	—	4	21	8	—	25	
do. Hof .....	830	69	23	7	4	35	—	4	25	10	—	14	
do. Hof .....	652	60	16	6	4	34	—	—	—	—	—	—	
do. Hof .....	822	47	25	5	1	16	—	—	—	—	—	—	
do. Hof .....	705	62	20	6	5	31	—	3	19	8	—	10	
do. Hof .....	649	58	20	6	1	31	—	3	18	7	—	19	

\* V.: 10 ha

Geflügelzuchtanstalt  
Steinfeld 8  
Brenn. u. Dampfwh.  
Steinfeld 12  
Ringofen-Ziegelei

Vechta 33

Vechta 33

Vechta 6

Vechta 21

Ziegelei

Ziegelei

Vechta 228

Mühlenwerk

Bakum 14  
Saatbaustelle der  
Landw. Kammer  
Fernspr.-Anschl.  
b. Wirt Joh. H. H.  
Tiernerding i. Haus-  
\* V.: 38 ha [stette]

Bet. a. Gen.-Mühle

Name des Besitzers	Name des I. Pächters II. Verwalters	Post-, Telegraphen- und Eisenbahnstation mit Angabe der km Entfernung	Kirchspiele a) evangel. b) kathol.	I. Standesamts- bezirk II. Gendarmerie- station	Sitz des Amts- gerichts
August Pille Bernard Pille Heinr. Herm. Ruhe		2,5	Steinfeld P.T.E.		
Joseph Saalfeld		2,0	Steinfeld P.T.E.		
Bernard Schemde Jos. Bahlmann Ferd. Freking Jos. Haßkamp Ant. Nieberding	I. f. 6 ha Heinr. Döse	— — — 2,0 —	Steinfeld P.T.E. Steinfeld P.T.E. Steinfeld P.T.E. Steinfeld P.T.E.	b. Steinfeld	I. Steinfeld II. Vechta
H. Wilberding		—	Steinfeld P.T.E.		
Armenverwaltung zu Vechta Katholisches Pastorat zu Vechta	I. Einz. verpacht. I. Einz. verpacht.				
Ferd. Graf v. Merveldt u. Frau Stadt Vechta	I. Einz. verpacht. Zum Teil i. Selbst- bewirtschaftung	—	Vechta P. T. E.		
Staatsgut Stadt Vechta	I. Z. Teil einz. verp. Strafanstalt In Selbstbewirt- schaftung			b. Vechta	I. Vechta II. do.
August v. Frydag	I. f. 156 ha Rob. Pellengahr				
Frau Joh. Bernh. Gramann Franz Carl Vormoor Bern. Clem. Zubrägel Ferd. Graf v. Merveldt u. Frau	II. D.-Ziegelei Möllers i. Hagen	2,4 —	Vechta P. T. Hagen E.		
Joh. Clemens Joseph Kath- mann Joh. Bern. Marquering		5,8 11,1 4,0	Bakum P. T. Falkenrott E. Bakum P. T.		
Joh. Heinr. Sander		8,0 5,8	Falkenrott E. Bakum P. T.		
Joh. Bernh. Themann		11,1 5,8 4,0	Falkenrott E. Bakum P. T. Vestrup E.		
Joh. Herm. Heinr. Tiemer- ding Caspar Heinr. u. Joh. Heinr. Bueske	* Einz. verpacht. I. * Herm. Ording	5,5 11,1	Bakum P. T. Falkenrott E.		
Ant. Dillmann Frau Joh. Evers Wwe. Joh. Bern. Kloster- mann u. Kinder Jos. Lohmann Wwe. Clem. Markeling und Kinder				b. Vestrup	I. Vestrup II. Vechta
Joh. Heinr. Ruhe Joh. Georg Sommer u. Kinder Joh. Heinr. Christ. Tabeling Wwe. Joh. Heinr. Witte Joseph Hoyer		10,0 3,7 1,0	Essen P. T. E. Bakum P. T. Vestrup E.		
Heinr. Jos. Meyer Joh. Ant. Niemann Georg Nieske		3,7 11,0	Bakum P. T. Falkenrott E.		
Pfarre zu Vestrup Joh. Heinr. Sündermann Franz Jos. Thole	I. Meistens verp. a. kleine Leute				

Name der Gemeinde Bauerschaft = B., Dorf = D., Ortschaft = O., Häusergruppe — Wohnplatz = H.	Grund- steuer- Rein- ertrag M.	Größe in Hektaren (abgerundet)							Viehstand					Angaben aller industriellen An- lagen und Fern- sprech-Anschlüsse
		Summa	Acker inkl. Gärten	Wiesen und Weiden	Holzungen	Unland Hofsäume, Wege usw.	Wasser	Pferde	Rindvieh			Schafe	Schweine	
								über- haupt	davon Kühe					
<b>Visbek, Gemeinde:</b>														
B. D. Astrup, Hof .....	1469	*78	31	10	37	—	—	6	21	9	—	17	* V.: 6,5 ha	
do. Hof .....	1006	47	24	10	10	2	1	9	30	20	—	16		
do. Hof .....	1548	76	34	8	34	—	—	3	10	6	—	27		
do. Hof .....	809	43	19	6	18	—	—	6	22	11	—	21	* V.: 5 ha	
do. Hof, hiervon in Gem. Lutten	1088	*62,5	26	13	23,5	—	—	—	—	—	—	—		
do. Hof .....	974	43	32	8	1	1	—	4	21	11	—	32		
B. D. Bonrechtern, Hof ...	1317	65	37	6	11	11	—	6	21	10	—	28		
do. Hof .....	1740	*84	56	13	10	4	1	*9	32	24	—	95		
do. Hof .....	1668	84	57	15	5	6	1	3	5	4	—	12		
B. D. Endel, Hof .....	859	*72	45	13	11	3	—	4	18	10	—	53	⇒ Visbek 5	
do. Hof .....	503	50	26	4	15	5	—	4	14	8	—	36	* V.: 19 ha	
do. Hof .....	708	66	38	9	5	14	—	7	17	9	—	41		
H. Engelmann, Hof ....	646	*98	34	3	5	56	—	3	5	4	—	29	* V.: 3 ha	
H. Kokemühle, Hof mit Ant. i. Gem. Emstek	465	73	30	5	30	17	2	4	17	7	—	60		
H. Neumühlen, Hof mit Ant. i. Gem. Emstek	439	70	11	4	43	11	1	4	14	7	—	30	Wassermühle	
H. Stüvenmühle, Hof...	659	76	21	—	20	35	—	—	—	—	—	—		
	1231	*149	66	11	30	39	3	5	16	9	—	94	⇒ Visbek 6 Wassermühle	
B. D. Erlte, Hof .....	1312	56	33	18	3	1	1	10	31	13	—	190	* V.: 30 ha	
do. Hof .....	836	45	33	6	6	—	—	3	11	11	—	33		
do. Hof .....	876	70	26	13	30	—	1	4	13	7	—	21		
H. Feldhaus, Hof .....	1698	84	57	20	7	—	—	8	22	12	—	35		
B. D. Hagstedt, Hof .....	814	37	29	6	2	—	—	6	23	10	—	97		
do. Hof .....	826	38	34	3	1	—	—	3	13	10	—	50		
do. Hof .....	1218	51	38	10	3	—	—	5	18	14	—	40		
do. Hof .....	1023	50	33	12,5	4,5	—	—	6	27	10	—	57		
do. Hof .....	1295	53	38	10	5	—	—	6	23	13	—	38		
do. Hof .....	815	42	22	15	5	—	—	6	20	9	—	50		
do. Hof .....	1004	50	32,3	14,4	2,2	1,1	—	7	25	10	—	106	Bet. an Gen.-Molker.	
do. Hof .....	1293	54	36	15	3	—	—	6	33	12	—	80		
do. Hof .....	1227	*51	28	15	8	—	—	7	28	10	—	49	* V.: 6 ha	
H. Hannover, Hof .....	996	46	37	3	6	—	—	3	16	8	—	44		
B. D. Halter, Hof .....	664	55	36	6	8	4	1	6	23	7	—	39		
do. Hof .....	711	53	33	5	5	10	—	4	15	9	—	39		
do. Hof .....	878	60	32	9	6	13	—	6	21	10	—	90		
do. Hof .....	839	59	38	6	8	7	—	—	—	—	—	—		
H. Meyerhöfen, Hof ...	827	*51	39	5	3	4	—	3	11	6	—	47	* V.: 24 ha	
do. Hof .....	1025	54	30	7	3	14	—	7	13	6	2	36	⇒ Schneiderkrug 9 und 3	
B. D. Hogenbögen, Hof ...	928	42	30	5	4	3	—	2	8	6	—	28		
do. Hof .....	896	*44	27	5	8	3	—	4	12	7	—	28	* V.: 10 ha	
O. Varnhusen, Hof ....	1589	85	44	12	26	2	1	9	21	9	—	95		
do. Hof .....	1815	82	35	12	15	19	1	6	18	8	—	30		
B. D. Norddöllen, Hof ....	1777	101	30	11	53	6	1	9	25	10	—	72		
do. Hof .....	2438	123	58	17	41	6	1	3	20	10	—	39		
do. Hof .....	1395	*58	20	12	6	20	—	5	21	9	—	36	* V.: 7,2 ha	
do. Holzungen m. Ant. i. Gem. Goldenstedt	751	53	—	—	53	—	—	—	—	—	—	—		
u. i. Gem. Lutten	31	1	—	—	1	—	—	—	—	—	—	—		
do. Hof .....	1862	*92	35	11	36	9	1	5	19	10	—	3	* V.: 10 ha	
do. Forsten .....	379	73	—	—	73	—	—	—	—	—	—	—		
do. Hof .....	1182	*61,1	15,6	8,5	16	21	—	4	16	7	—	25	* V.: 7,2 ha	

Name des Besitzers	Name des I. Pächters II. Verwalters	Post-, Telegraphen- und Eisenbahnstation mit Angabe der km Entfernung		Kirchspiele a) evangel. b) kathol.	I. Standesamts- bezirk II. Gendarmerie- station	Sitz des Amts- gerichts
		km	Entfernung			
Wwe. Clemens Kühling		6,0	Langförden			
Herm. Heinr. Lübberding		4,0	do. P. T. E.			
Clemens Arnold Meyer	I. Jos. Strieker	5,0	do. P. T. E.			
Joh. Nording	I. f. 5 ha H. Fromme, K. Niemann	4,0	do. P. T. E.			
Georg Suing		6,0	Schneiderkrug P. T. E.			
Heinr. Harting		3,0	Rechterfeld P. T. E.			
Gerh. Heinr. Hoffmann	I. * f. 74 ha H. Frye	2,0	do. P. T. E.			
Gerh. Aug. Pundsack	u. 4 Pächter	3,0	do. P. T. E.			
Gerh. Heinr. Hurrelberg	I. Heinr. Menke	4,0	Visbek P. T.			
Joh. Heinr. Lübberding		6,0	Ahlhorn E.	b. Visbek	I. Visbek II. Goldenstedt	Vechta
Wenzelaus Clemens Wempe		4,0	Visbek P. T.			
Herm. Heinr. Engelmann	I. Clemens Aug. Wigger	7,0	Ahlhorn E.			
Julius Koke		6,0	Visbek P. T.			
Jos. Georg Niemöller		5,0	Ahlhorn E.			
August Stüve		7,0	Visbek P. T.			
Clemens Büttner		1,5	Ahlhorn E.			
Joh. Heinr. Moormann		5,0	Visbek P. T.			
Clemens Aug. Pundt		3,5	Schneiderkrug E.			
Heinr. Clemens Feldhaus		3,5	Visbek P. T.			
Arnold Aka		1,5	Schneiderkrug E.			
Wwe. Georg Fr. Backhaus		5,0	Visbek P. T.	b. Visbek	I. Visbek II. do.	do.
Joh. Freese		2,0	Schneiderkrug P. T. E.			
Georg Koldehoff	I. Arn. Freese	1,5	do. P. T. E.			
Frau Joh. Heinr. Meyer		2,0	do. P. T. E.			
Frau Joh. Berns Reinke		2,0	do. P. T. E.			
Frau Bern. Heinr. gr. Siemer	I. f. 6 ha H. Ahlers	1,0	do. P. T. E.			
Clem. Tabeling	I. f. 2,8 ha	2,0	do. P. T. E.			
Bern. Jos. Thole	Wwe. Wilke	2,0	do. P. T. E.			
Clem. Aug. Hannover	I. f. 1,6 ha Heckmann	3,0	do. P. T. E.			
Joseph Busse		2,0	do. P. T. E.			
Joh. Heinr. Hermes		2,5	do. P. T. E.			
Jos. Osterloh		3,0	do. P. T. E.			
Wwe. Joh. Heinr. Siemer u. Kinder		4,0	do. P. T. E.			
Clemens Lübberding		3,0	do. P. T. E.	b. Visbek	I. Visbek II. Goldenstedt	do.
Heinr. Gottfr. Uptmoor	I. Bern. Uptmoor	3,0	Visbek P. T.			
Gerh. Heinr. Hinners		4,0	Rechterfeld E.			
Joh. Gerh. Thole		2,0	Visbek P. T.			
Clem. Bernh. Ahlers		4,0	Rechterfeld E.			
Clemens Meyer		6,0	Langförden P.T.			
Wwe. Clem. Frilling		3,5	Lutten E.			
Wwe. Heinr. Götting		5,5	Langförden P.T.			
Joh. Hinr. Harting		4,5	Lutten E.			
Graf Ferd. v. Merveldt u. Frau						
Heinr. Aug. Meyer						
Staatsgut						
Bernh. Heinr. Thöle						



Name der Gemeinde Bauerschaft = B., Dorf = D., Ortschaft = O., Häusergruppe—Wohnplatz = H.	Grund- steuer- Rein- ertrag /	Größe in Hektaren (abgerundet)							Viehstand					Angaben aller industriellen An- lagen und Fern- sprech-Anschlüsse
		Summa	Acker inkl. Gärten	Wiesen und Weiden	Holzungen	Unland Hofräume, Weg u. w.	Wasser	Pferde	Rindvieh		Schafe	Schweine		
								über- haupt	davon Kühe					
<b>Visbek, Gemeinde:</b>														
B. D. <b>Rechterfeld, Hof</b> ....	1103	48	36	7	5	—	—	4	21	12	—	40		
do. Hof .....	1222	*54	30	10	10	3	1	3	16	8	—	12	* V.: 16 ha	
do. Hof .....	871	41	29	4	8	—	—	4	19	10	—	40		
do. Hof .....	1374	*71	36	15,5	18	1	0,5	4	26	9	—	100	* V.: 18 ha	
do. Hof .....	947	*43	33	5	5	—	—	2	12	6	—	17	* V.: 18 ha	
do. Hof .....	1445	*68	39	12	17	—	—	3	21	12	—	39	Bet. an Gen.-Molker. bet. an Mühle und elektrischem Werk * V.: 26 ha	
do. Hof .....	961	*44	30	5	5	4	—	4	18	11	—	46	≅ Visbek 19 * V.: 9 ha	
<b>B. Varnhorn-Siedenbögen:</b>														
H. <b>Bullenmühle, Hof</b> ...	963	94	32	8	20	33	1	4	12	5	—	3	Mühlenwerk	
H. <b>Hubertusmühle, Hof</b> .	2175	130	60	20	45	4	1	5	23	9	—	33	Mühlenwerk für Pächter	
D. <b>Varnhorn, Hof</b> ....	706	*57	31	8	9	9	—	7	23	8	—	121	* V.: 3 ha	
do. Hof .....	613	59	28	3	7	21	—	3	9	6	—	14		
do. Hof .....	751	63	28	3	12	20	—	4	16	8	—	8		
do. Hof .....	791	66	28	3	15	20	—	6	17	5	—	37		
do. Hof .....	782	57	36	7	6	8	—	5	24	8	—	54		
<b>O. Siedenbögen, Hof</b> ...	987	69	30	10	27	1	1	5	24	8	—	54		
do. Hof .....	941	71	45	6	5	15	—	5	16	7	—	33		
do. Hof .....	1127	74	49	5	10	10	—	3	12	8	—	49		
D. <b>Varnhorn, Hof</b> ....	615	56	27	3	7	19	—	3	9	4	—	5		
D. <b>Visbek, Hof</b> ....	1297	62	42	3	17	—	—	—	—	—	—	—		
<b>B. D. Wöstendöllen, Hof</b> ..	1148	62	20	24	5	13	—	16	24	10	60	111	≅ Visbek 4	
do. Hof .....	887	39	29	5	2	2	1	4	17	6	—	32		

## Amt

Amtsstadt:

<b>Apen, Gemeinde:</b>													
B. O. <b>Apen, Hof</b> .....	1222	*74,5	17	35	2,1	20,4	—	3	22	9	—	12	* V.: 41 ha
do. Hof mit Anteil in Gem. <b>Altenoythe</b> .	—	*46	10	33	—	3	—	2	19	8	1	27	* V.: 18 ha
do. Hof .....	687	*19	4	13	—	2	—	2	21	8	1	21	* V.: 1 ha
do. Hof .....	—	9	3	3	—	3	—	—	—	—	—	—	
do. Hof .....	616	*42	12	17	—	13	—	2	19	7	—	30	* V.: 23 ha
do. Hof .....	100	10	4	5	—	1	—	1	8	4	1	15	
do. Hochmoor und Überschüsse aus geteilt. Gemeinh.	1351	662	2	1	—	659	—	—	—	—	—	—	
do. Hof .....	841	37	12	15	—	10	—	3	20	8	—	22	
<b>B. D. Bokel, Hof</b> .....	1351	59	25	19	3	12	—	4	40	12	3	25	
do. Hof .....	?	25	5	17	—	3	—	2	21	9	1	25	
do. Hof .....	386	*17	2	15	—	—	—	2	22	7	—	8	* V.: 4 ha
do. Hof .....	—	10	2	8	—	—	—	—	—	—	—	—	
<b>O. Holtgast, Hof</b> .....	4188	*306	48	93	22	143	—	9	70	43	—	23	* V.: 122 ha

Name des Besitzers	Name des I. Pächters II. Verwalters	Post-, Telegraphen- und Eisenbahnstation mit Angabe der km Entfernung		Kirchspiele a) evangel. b) kathol.	I. Standesamts- bezirk II. Gendarmerie- station	Sitz des Amts- gerichts
		km	Entfernung			
Frau Joh. Jos. Feldhaus Joh. Heinr. Arn. Frilling Heinr. Clem. Kathe Gerh. Kühling Wwe. Heinr. Muhle, geb. Reinke Joh. Clem. Reinke	I. Frdr. Schmedes		Rechterfeld P. T. E.			
Franz Teping						
Joh. Jos. Kayser	I. Größtenteils verpachtet	2,0 7,0	Visbek P. T. SchneiderkrugE.			
Bernh. Hubbermann	I. * f. 16 ha G. Langfermann I. 15 ha einz.verp.	2,0 6,0	Visbek P. T. Rechterfeld E.			
Joh. Heinr. Batke Frau Joh. Heinr. Kaiser } Frau Jos. Kaiser		4,0 6,0	Visbek P. T. Rechterfeld E.	b. Visbek	I. Visbek II. Goldenstedt	Vechta
Heinr. Aug. Kock Wwe. Jos. Möhlmann	I. f. 6 ha Heinr. Janßen	3,0 8,0	Visbek P. T. SchneiderkrugE.			
Gerh. Aug. Muhle		2,0 7,0	Visbek P. T. SchneiderkrugE.			
Luise Ostmann	I. E. August Pille	3,0 8,0	Visbek P. T. SchneiderkrugE.			
Bernh. Heinr. Stolle	I. Bernh. Bruns	4,0 6,0	Visbek P. T. Rechterfeld E.			
Pastorat	I. Einz. verpacht.	— 6,0	Visbek P. T. SchneiderkrugE.			
Joh. Georg Bruns Frau Franz Heinr. Wilking	I. f. 12 ha H. Kossen	4,0 4,0	Visbek P. T. Goldenstedt E.			

## Westerstede.

## Westerstede.

Hinr. Bremer, Land- und Gastwirt Hinr. Christophers			Apen P. T. E.		I. Apen II. Augustfehn I. Apen II. Westerstede	Wester- stede do.
Wilh. Duis Wilh. Gerh. Duis Diedr. Frerichs Joh. Friedr. Meyer, Bezirks- vorsteher Staatsgut	I. Wilh. Duis	0,5	Apen P. T. E.	a. Apen	I. Apen II. Augustfehn	do.
Ahl. Friedr. Thye Tönjes Boyken		1,0	Augustfehn P. T. E.			
J. Timmermann Fr. Wilken Diedr. Wilken Herm. Schröder	I. Fr. Wilken	2,0 1,2 3,5	do. P. T. E. do. P. T. E. do. P. T. E.		I. Apen II. Westerstede I. Apen II. Augustfehn	do. do.



Name der Gemeinde	Grundsteuer-Reinertrag %	Größe in Hektaren (abgerundet)						Viehstand					Angaben aller industriellen Anlagen und Fernsprech-Anschlüsse
		Summa	Acker inkl. Gärten	Wiesen und Weiden	Holzungen	Unland Hofräume, Wege usw.	Wasser	Pferde	Rindvieh		Schafe	Schweine	
Bauerschaft = B., Dorf = D., Ortschaft = O., Häusergruppe — Wohnplatz = H.								überhaupt	davon Kühe				
<b>Apen, Gemeinde:</b>													
<b>B. Espern:</b>													
O. Apermarsch, Hof ...	452	37	12	12	3	10	—	4	21	7	—	41	
H. Bei Apen, Hof .....	3600	64	15	30	2	17	—	5	25	11	—	25	
D. Espern, Hof .....	758	32	10	22	—	—	—	3	23	11	—	31	
H. Klampen, Hof .....	3364	*216	40	115	28	33	—	8	120	25	5	100	⇒ Augustfehn 26 * V.: 21 ha
B. D. Godensholt, Hof ....	1600	*50	10	15	1	24	—	4	20	8	—	30	* V.: 1 ha Gastwirtschaft
do. Moor .....	188	94	—	—	—	94	—	—	—	—	—	—	
B. D. Nordloh, Hof .....	402	*49	3	30	—	15,5	0,5	2	24	6	—	38	* V.: 8 ha
<b>Edewecht, Gemeinde:</b>													
<b>Edewecht, Unkultivierte Ländereien</b>													
B. O. Jeddelloh, Hof .....	1455	151	24	42	12	73	—	4	47	8	—	30	
do. Hof .....	1570	174	26	51	15	82	—	5	59	11	—	59	
B. D. Klein-Scharrel, Torfwerk	103	50	3	2	—	45	—	—	—	—	—	—	Torfwerk
do. Hof .....	112	52	—	—	—	52	—	—	—	—	—	—	Torfwerk Veene-moor
Veenemoor, Moor ...	215	124	—	—	—	*124	—	—	—	—	—	—	⇒ Edewecht 14 * Torfmoor Torfwerk mit Maschinenbetrieb ⇒ Edewecht 4 * V.: 7,5 ha
B. O. Nord-Edewecht I, Hof	931	*58	19	23	4	13	—	3	36	8	—	39	⇒ Edewecht 9 ⇒ * V.: 19 ha
m. Ant. i. Edewecht	14	0,6	—	—	—	—	—	—	—	—	—	—	
i. Scharrel .....	101	50,6	—	—	—	—	—	—	—	—	—	—	
i. Zwischenahn .	141	9,7	—	—	—	—	—	—	—	—	—	—	
do. Hof .....	1382	93	22	34	25	12	—	2	23	8	—	65	⇒ Edewecht 9
do. Hof .....	1083	*68	9	34	14	11	—	1	51	7	—	30	⇒ * V.: 19 ha
do. Hof .....	912	62	9	27	14	12	—	1	14	4	2	34	⇒ Bet. a. Gen.-Molk.
B. H. Nord-Edewecht II, Hof	942	58	10	21	16	11	—	—	—	—	—	—	
B. D. Osterscheps, Hof ...	1007	72	16	21	9	26	—	—	—	—	—	—	
do. Hof mit Anteil in Gem. Altenoythe u. Heuerstelle in Osterscheps	742	*40	11,5	23,5	1	4	—	2	20	6	—	10	* V.: 9 ha
	—	1,3	—	—	—	—	—	—	—	—	—	—	
	32	3,3	1,7	0,6	1	—	—	—	—	—	—	—	
B. D. Süd-Edewecht, Hof .	?	300	70	100	130	—	—	—	—	—	—	—	
do. Hof .....	3041	244	42	65	59	77	1	6	61	32	—	98	
<b>B. Westerscheps:</b>													
H. Osterende, Hof .....	516	56	10	20	6	20	—	3	20	8	—	40	
O. Westerscheps, Hof ..	1242	337	21	17	2	297	—	3	24	12	492	50	
do. Hof .....	1325	663	—	—	—	663	—	—	—	—	—	—	
do. Hof .....	912	63	15	39	—	9	—	6	43	10	420	60	
O. Wittenberge, Unkult. Land	105	53	—	—	—	53	—	—	—	—	—	—	
<b>Westerstede, Gemeinde:</b>													
B. D. Burgforde, Hof .....	?	20	8	11	—	1	—	3	22	8	—	70	
B. D. Eggeloge, Hof .....	?	?	—	—	—	—	—	4	15	8	—	23	
do. Hof .....	965	63	22	16	14	11	—	2	49	16	—	61	
do. Hof Karkhorn ..	?	*44	12	24	3	5	—	4	46	14	—	50	* Z.: 6 ha V.: 1 ha
do. Hof .....	1784	140	39	48	35	18	—	5	75	15	—	70	



Name des Besitzers	Name des I. Pächters II. Verwalters	Post-, Telegraphen- und Eisenbahnstation mit Angabe der km Entfernung		Kirchspiele a) evangel. b) kathol.	I. Standesamts- bezirk II. Gendarmerie- station	Sitz des Amts- gerichts
		km	Entfernung			
Fritz Meyer Joh. Meyer Brunke Meyer Karl zu Klampen	I. Joh. Steinfeld	—	Apen P. T. E.	a. Apen	I. Apen II. Augustfehn I. Apen II. Westerstede	Wester- stede do.
3,0		Apen P. T. E.				
5,0 6,0		Apen P. T. E. Apen P. T. E.				
Joh Trauernicht		Barsel P. T. E.				
Staatsgut		—	Edeweicht P. T. Zwischenahn E.			
Bruno Georg zu Jeddelloh in Howiek	I. Friedr. Hollje	8,0 4,0	Edeweicht P.T.E.			
Joh. Diedr. zu Jeddelloh	I. Joh. zu Jeddelloh	5,0 4,0	Edeweicht P. T. do. E.			
Aug. Dittmer	I. D. Hemmje					
Jan. Franzius v. Steeven- daal u. Frau in Südmosles- fehn		8,0	Edeweicht P.T.E.			
Oldenbg. Torfkokswerke u. chem. Fabrik Ges. m. b. H. Oldenburg	II. F. Gröning	9,0	Edeweicht P. T. E.			
Joh. Christian Bunjes		1,0	do. P. T. E.			
Diedr. Emil Sophus Heinje Carl Georg Jüchter Joh. Diedr. Setje Wwe. Gerh. Jüchter	I. Einz. verpacht.	2,0 1,0	do. P. T. E. do. P. T. E.	a. Edeweicht	I. Edeweicht II. do.	do.
Martha Hermine zu Jühren		I. Georg Brunßen	3,0 10,0 5,0	Edeweicht P. T. Zwischenahn E. Edeweicht P. T. E.		
G. Bobber						
Reinh. Deye Heinr. Oltmann Oellien	I. Einz. verpacht. I. Hans Werner Oellien	2,0 1,0	do. P. T. E. do. P. T. E.			
Georg Bölts Johann Budden in Rostrup	Nutznießerin: Frau Gesine Schröder	— 7,0	do. P. T. E. do. P. T. E.			
Oldenburger Staat			5,0 11,0	Edeweicht P. T. Zwischenahn E.	a. Edeweicht	I. Edeweicht II. do.
Carl Orth Joh. Heinr. Carl Balthazar genannt Jean		5,0 7,0 12,0	Edeweicht P.T.E. Edeweicht P.T.E. Zwischenahn E.			
Joh. Diedr. Hogen		—	Westerstede P. T. E.			
J. Schwengeler		—	Halsbek P. T. Eggeloge E.			
Heinr. Wilh. *Strodthoff		6,2	Westerstede PT. Eggeloge E.	a. Westerstede	I. Westerstede II. do.	do.
Gerhard Theilengerdes		—	Halsbek P. T. Eggeloge E.			
Heinrich Ulken		2,0 0,6	Halsbek P. T. Eggeloge E.			

Name der Gemeinde Bauerschaft = B., Dorf = D., Ortschaft = O., Häusergruppe - Wohnplatz = H.	Grund- steuer- Rein- ertrag /	Größe in Hektaren (abgerundet)							Viehstand					Angaben aller industriellen An- lagen und Fern- sprech-Anschlüsse
		Summa	Acker inkl. Gärten	Wiesen und Weiden	Holzungen	Unland Befraums, wege usw.	Wasser	Pferde	Rindvieh		Schafe	Schweine		
								über- haupt	davon Kühe					
<b>Westerstede, Gemeinde:</b>														
B. H. Garnholt, Hof .....	1583	130	25	12	77	16	—	3	30	10	—	48		
do. Hof .....	957	*93	37	28	23	5	—	6	62	14	3	65	* V.: 2 ha	
do. Hof .....	2013	204	82	25	38	58	1	4	47	12	—	28		
do. Hof .....	1370	147	37	11	64	35	—	7	62	17	1	85	⇒ Westerstede 19	
O. Garnholtdamm, Hof	620	85	7	18	36	36	—	—	—	—	—	—		
do. Hof .....	?	36	10	26	—	—	—	2	25	7	—	15		
B. D. Gießelhorst, Hof ....	814	48	15	32,5	—	0,5	—	6	48	10	—	78		
do. Hof .....	997	83	25	35	20	3	—	3	44	25	—	54	⇒ Westerstede 232	
	—	*62	24	35	—	3	—	*3	10	14	—	70	* Baumschulen	
do. Hof .....	811	56	24	17	10	5	—	4	56	18	—	57		
B. D. Halsbek, Hof .....	1861	*123	44	55	20	4	—	5	85	20	—	100	* V.: 17 ha	
do. Hof .....	1492	106	22,5	29	25,5	29	—	3	37	9	—	40		
do. Hof .....	1645	111	22	42	32	15	—	—	—	—	—	—		
B. D. Halstrup, Hof .....	948	56	14	27	8	7	—	3	25	8	—	29		
do. Hof .....	752	170	47	58	58	6	1	4	49	6	2	7	⇒ Westerstede 61	
do. Hof .....	1358	70	19	35	11	5	—	5	40	11	—	30		
<b>B. Hollwege:</b>														
D. Felde, Hof .....	218	23	8	14	—	1	—	2	21	5	—	30		
do. Hof .....	1231	*95	22	26	28	19	—	4	39	11	—	44	* V.: 5,5 ha	
D. Hollwege, Hof .....	893	72	18	18	3	33	—	5	27	11	2	20		
do. Hof .....	1386	103	33	40	21	9	—	5	40	11	—	57		
do. Hof .....	714	43	19	19	—	5	—	3	29	12	—	35		
B. D. Hüllstede, Hof .....	854	*37	10	26	—	1	—	2	31	12	—	120	⇒ Westerstede 229	
do. Hof .....	906	45	16	20	9	—	—	3	32	10	1	100		
do. Hof .....	?	25	10	13	1	1	—	2	19	9	—	36		
O. Hüllstederdiele, Hof	407	34	4	8	22	—	—	*	5	3	—	15		
m. Ant. i. Eggeloge	104	12	—	—	12	—	—	—	—	—	—	—		
in Westerstede	56	5	3	2	—	—	—	—	—	—	—	—		
in Linswege	448	38	—	21	17	—	—	—	—	—	—	—		
B. D. Linswege .....	861	76	10	19	36	11	—	—	—	—	—	—	* Z.: 3 ha	
do. Hof .....	806	*42	11	14	14	3	—	3	24	7	—	58	⇒ Westerstede 244	
do. Hof .....	1462	106	14	42	50	—	—	4	58	9	—	80		
do. Hof .....	3839	*277	47	67	114	48	1	5	36	12	—	45	⇒ Westerstede 242	
dä. Hof .....	1950	58	14	36	7	1	—	4	30	10	—	30	* V.: 69 ha	
do. Hof .....	1706	97	16	33	48	—	—	—	—	—	—	—		
do. Hof .....	2020	143	23	40	65	15	—	6	50	15	—	62		
do. Hof mit Anteil in	2171	*120	30	39	49	2	—	4	25	8	—	52	* V.: 36 ha	
Bockhorn	—	4	—	—	—	4	—	—	—	—	—	—		
in Hollwege	95	*3	—	3	—	—	—	—	—	—	—	—	* V.: 3 ha	
in Hüllstede	586	*18	10	8	—	—	—	—	—	—	—	—	* V.: 18 ha	
<b>B. Mansie:</b>														
D. Lindern, Hof m. Ant.	2163	*149	59	43	23	23	1	6	75	15	—	95	⇒ Westerstede 28	
in Gem. Apen ..	—	†35	—	—	—	—	—	—	—	—	—	—	Brennerei	
do. Hof .....	868	60	17	22	6	15	—	3	20	7	—	36	* V.: 17,5 ha	
D. Mansie, Hof .....	924	46	14	16	13	3	—	6	33	16	—	41	† V.: 35 ha	
do. Hof .....	*916	54	19	28	6	1	—	3	44	9	—	75	* V.: 2 ha	
do. Forsten .....	4030	365	5	9	351	—	—	—	—	—	—	—		
do. Hof .....	803	44	12	26	3	3	—	4	44	9	—	50		
do. Hof .....	3176	*191	46	63	80	2	—	6	93	37	—	337	⇒ Westerstede 52	
<b>B. Ocholt:</b>														
O. Hauwiek, Hof .....	1125	*70	18	37	10	5	—	4	30	7	—	37	* Z.: 14 ha, V.: 26 ha	
								†	5	3	—	8	f. Pächter	
do. Hof .....	1287	96	21	36	16	23	—	3	6	3	—	4	* V.: 30 ha	
O. Ocholt, Hof .....	2221	*191	91	—	57	42	1	6	55	13	—	62	Bet. an Gen.-Molker.	
do. Hof .....	1098	91	19	34	15	23	—	4	50	12	—	70		
do. Hof .....	1662	140	39	38	34	29	—	6	84	24	—	320	⇒ Ocholt 6	

Name des Besitzers	Name des I. Pächters II. Verwalters	Post-, Telegraphen- und Eisenbahnstation mit Angabe der km Entfernung		Kirchspiele a) evangel. b) kathol.	I. Standesamts- bezirk II. Gendarmerie- station	Sitz des Amts- gerichts
		km	Entfernung			
Wwe. Herm. Fr. Deye u. Joh. Friedr. Herm. Deye Joh. D. Gerdes Christ. Emil Aug. Lauw Joh. Friedr. Fritz Tietjen Joh. Hinrich Gerdes Diedr. Lükken Hermann Grafis Diedr. Lamken	I. Diedr. Tietjen  I. Teilw. verpacht.  I. * f. 62 ha D. Lamken jr. u. Aug. Lamken	6,5 5,0  5,0	Westerstede P.T. Linswege E.  Westerstede P. T. E.			
Gerhard Luers Joh. Fritz Henken		9,0 3,7	Westerstede P.T. Eggeloge E.			
Bernh. Diedr. Meinen		1,0 3,0	Halsbek P. T. Eggeloge E.			
Gerh. D. Ulken	I. Einz. verpacht.	7,8 2,5	Westerstede P.T. Eggeloge E.			
Joh. Fr. Christoph Ahrens Joh. Fr. Hermann Deye Gerh. Aug. Rabben						
Eilert Frerichs Joh. Heidkroß Joh. Diedr. Köster Joh. Friedr. Oeltjen Friedr. Oltmanns Rentner Joh. Claus in Tors- holt Friedr. Georg Ehlers Fritz Wilken	I. f. 25 ha Diedr. Claus, 12 ha einz. verp.	3,0	Westerstede P. T. E.			
Ulrich Ohmstede	I. *D.G. Warntjen			a. Westerstede	I. Westerstede II. do.	Wester- stede
Hermann Frölje Carl Aug. Hobbie Johann Hobbie Carl Joh. Friedr. Hümme Gerh. Erich Ohmstede Frau Ulr. Ohmstede Joh. Bernh. Tr. Thomßen Carl Gustav Thy	I. Eilert Oeltjen  I. Einz. verpacht.	4,5 1,0	Westerstede P.T. Linswege E.			
Joh. Fr. Ficken		2,0	Ocholt P. T. E.			
Diedr. Ulken Frau Joh. Buß Joh. Fr. Renken Staatsgut Renke B. Emil Strodthoff Carl Heinrich Reinh. Thy	I. Otto Thy	3,5 1,0	Ocholt P. T. Südholt E.			
Brunke Diedr. Hobbie	I. † f. 6 ha Friedr. Bruns 8 ha einz. verp.					
Bruno Georg zu Jeddelloh	I. Joh. Bruns	3,0	Ocholt P. T. E.			
Gerh. Brünjes Brunke Friedr. Luers Gerh. Arnold Ohloggen	I. H. Burhop					

Name der Gemeinde Bauerschaft = B., Dorf = D., Ortschaft = O., Häusergruppe — Wohnplatz = H.	Grund- steuer- Rein- ertrag /	Größe in Hektaren (abgerundet)							Viehstand					Angaben aller industriellen An- lagen und Fern- sprech-Anschlüsse
		Summa	Acker inkl. Gärten	Wiesen und Weiden	Holzungen	Unland Hede, Heide, Weg u. w.	Wasser	Pferde	Rindvieh			Schafe	Schweine	
									über- haupt	davon Kühe	—			
<b>Westerstede, Gemeinde:</b>														
H. Ocholterfeld, Hof ...	1309	202	82	—	3	116	1	8	101	28	3	711		
do. Hof .....	?	54	54	—	—	—	—	2	60	12	—	20		
B. O. Petersfeld, Hof .....	650	55	25	12	—	18	—	3	30	13	—	50	⇒ Petersfeld 25	
H. Spohlermehden, Hof ..	700	*75	13	25	16	21	—	3	25	12	—	36	* V.: 19 ha	
B. D. Torsholt, Hof .....	?	49	12	26	5	6	—	3	32	7	—	32		
do. Hof .....	794	80	24	31	8	17	—	4	50	10	2	70		
do. Hof .....	?	160	30	60	40	30	—	10	105	12	—	425	⇒ Westerstede 229	
do. Hof .....	791	59	14	22	12	11	—	3	25	7	—	40		
do. Hof .....	1207	*95	24	29	27	15	—	5	43	8	—	45	* V.: 10 ha	
do. Hof .....	951	66	20	16	14	16	—	4	29	8	—	37		
do. Hof .....	530	35	—	*11	24	—	—	—	—	—	—	—	* V.: 11 ha	
do. Hof .....	916	81	10	20	44	7	—	—	—	—	—	—	⇒ Westerstede 69	
<b>B. Westerloy:</b>														
Kol. Ihorstermoor, Moor ...	1909	955	—	—	—	955	—	—	—	—	—	—		
O. Seggern, Hof .....	1186	66	27	21	13	5	—	4	45	12	—	60		
do. Hof .....	1355	86	36	29	12	9	—	5	52	13	—	120	⇒ Westerstede 224	
D. Westerloy, Hof .....	?	45	15	20	—	10	—	3	26	7	—	25		
do. Hof .....	920	100	19	50	6	25	—	6	78	18	—	51		
do. Moor .....	3131	1552	4	—	—	1548	—	—	—	—	—	—		
do. Hof .....	1067	65	24	29	2	10	—	5	34	10	—	40		
<b>B. Westerstede:</b>														
D. Fikensolt, Hof .....	936	48	26	15	4	2	1	3	31	14	—	22		
do. Hof .....	1285	72	34	22	12	4	—	5	54	14	—	85		
H. Haarfurth, Hof .....	847	*47	22	25	—	—	—	2	40	11	—	76	* V.: 9 ha	
H. Heidkamp, Hof .....	795	72	39	9	3	20	1	12	45	10	—	46	⇒ Westerstede 32 Brennerei	
H. Klamperesch, Hof ..	1405	*103	33	17	52	—	1	2	9	4	—	26	⇒ Westerstede 203 * V.: 16 ha	
O. Westerstede, Hof ...	905	45	43	—	2	—	—	6	45	11	—	90		
do. Hof, Kirchen- straße 26	830	45	12	14	19	—	—	4	25	10	—	120	⇒ Westerstede 35 Kornbrennerei	
<b>Zwischenahn, Gemeinde:</b>														
B. O. Aschhausen, Hof m. Ant. i. Amt Olden- burg	901	57	28	11	11	6	—	6	54	16	—	90		
do. Hof .....	1850	*126	36	37	13	40	—	5	40	13	—	41	* V.: 20 ha	
do. Hof .....	1975	133	43	40	19	30	1	8	61	15	—	70		
O. Aschhauserfeld, Moor	293	146	—	—	—	146	—	—	—	—	—	—		
O. Aue, Hof .....	1004	82	31	30	12	9	—	4	35	10	—	70		
O. Halfstede, Hof m. Ant. i. Gem. Wiefelstede	1543	101	36	37	19	8	1	6	40	13	—	65		
do. Hof .....	227	23	3	11	9	—	—	—	—	—	—	—		
B. D. Dänikhorst, Hof ....	1910	*124	21	38	38	27	—	6	40	9	—	55	* V.: 13 ha	
do. Hof .....	1039	74	22	28	6	18	—	4	40	10	—	46		
<b>B. Ekern:</b>														
O. Aschwege, Hof .....	983	58	15	29	6	8	—	1	6	3	—	6		
do. Hof .....	975	*56	21	24	2	9	—	2	3	2	—	14	* V.: 33 ha	
O. Querenstede, Hof ...	1221	65	10	31	18	6	—	3	33	9	—	52		
do. Hof .....	1444	83	28	35	14	6	—	6	31	12	—	63		
do. Hof .....	2460	130	23	56	31	19	1	3	36	10	—	60	⇒ Zwischenahn 33	
B. D. Elmendorf, Hof ....	1322	78	20	33	16	8	1	—	—	—	—	—		
Horstjekamp, Hof ..	1319	105	30	16	43	15	1	3	15	8	—	60		
O. Klein-Garnholt, Hof	3600	185	56	33	94	2	—	8	86	23	—	160	⇒ Westerstede 234 Anerkannte Saat- baustelle f. Roggen, Hafer u. Kartoffeln Zucht d. Jeverländ. Rindviehschlages	
do. Hof .....	2354	165	58	43	50	14	—	7	57	18	—	79		
H. Willbrok, Hof m. Ant. i. Gem. Westerstede	498	44,5	21	9	13,5	1	—	4	40	12	—	60		
do. Hof .....	255	19	—	14	5	—	—	—	—	—	—	—		

Name des Besitzers	Name des		Post-, Telegraphen- und Eisenbahnstation mit Angabe der km Entfernung	Kirchspiele a) evangel. b) kathol.	I. Standesamts- bezirk		Sitz des Amts- gerichts
	I. Pächters	II. Verwalters			II. Gendarmerie- station		
Joh. Heinr. Carl Baltazar	II. H. Röbbber						
Gebr. Reinh. W. u. Joh. Christ. Tyedmers in Middoge	II. Meyer	3,0	Ocholt P. T. E.				
Diedrich Oeltjendiers		7,3	Westerstede P.T.				
Joh. Diedr. Hedenkamp		3,5	Linswege E.				
Joh. Bennje							
Gerd Bohlje							
Johann Claus							
Diedrich Hisje	I. Torsholt	4,0	Ocholt P. T.				
Friedrich Hisje		2,2	Südholt E.				
Joh. Heinr. Hobbie							
Carl Gust. Thye							
Joh. D. Ulken	I. Einz. verpacht.						
Oldenburger Staat		8,5	Westerstede P.T.	a. Westerstede	I. Westerstede	Wester- stede	
		5,0	Apen E.				II. do.
Diedr. Helwig							
Joh. Siefken		3,5	Westerstede				
L. B. Albersdiers			P. T. E.				
Joh. Fr. Recker		4,6	Westerstede P.T.				
Staatsgut		4,0	Ocholt E.				
Georg Willjes							
Heinr. Ludwig Harbers	II. Joh. Groene- veld	3,4	Westerstede				
Herm. Jaspers			P. T. E.				
Joh. Gerh. Ehlers							
Joh. Ficken							
Gerh. Diedr. Böhlje	II. Obergärtner	1,5	Westerstede				
Fr. G. Mayer	M. Bruns		P. T. E.				
Wwe. L. M. Meinecke geb. Koch							
Gerd zur Brügge		5,0	Zwischenahn				
			P. T. E.				
Joh. Hinr. Ficken							
Ahlert Joh. Hots		3,5	do. P. T. E.				
Oldenburger Staat		5,0	do. P. T. E.				
Joh. Oltmann Schumacher							
Joh. Diedr. Oeltjen		4,2	do. P. T. E.				
Siefke Lüers					I. Zwischenahn II. do.	do.	
Gerh. Wittjen		7,0	do. P. T. E.				
Joh. Friedr. Broekhoff		4,0	Zwischenahn				
Hilm Walter Herm. Stulken	II. Gerd z. Brügge		P. T. E.				
Wwe. Diedr. zur Loye	(Nutznießerin: Frau Chr. Trage- mann)	5,8	Zwischenahn	a. Zwischenahn			
		3,0	Ekern E.				
Frau Hinr. zur Loye		5,0	Zwischenahn				
Diedr. Töpken	I. * Heintr. Witt- jen	3,0	P. T. E.				
			Ekern E.				
Ant. Ludw. D. Alexand. Klingenberg in Olden- burg	I. Einz. verpacht.	7,0	Zwischenahn				
			P. T. E.				
Dietrich Garnholz	II. Diedr. Jaspers	4,5	do. P. T. E.		I. Zwischenahn II. Westerstede	do.	
	II. Wilh. Lüers						
		8,0	Zwischenahn				
			P. T. E.				
Joh. zur Loye							
Joh. Friedr. Ahlers							

Name der Gemeinde Bauerschaft = B., Dorf = D., Ortschaft = O., Häusergruppe — Wohnplatz = H.	Grund- steuer- Rein- ertrag A	Größe in Hektaren (abgerundet)						Viehstand					Angaben aller industriellen An- lagen und Fern- sprech-Anschlüsse
		Summa	Acker inkl. Gärten	Wiesen und Weiden	Holzungen	Unland Hofstra- ße, wege usw.	Wasser	Pferde	Rindvieh		Schafe	Schweine	
<b>Zwischenahn, Gemeinde:</b>													
B. D. Helle, Hof .....	2500	126	15	38	49	23	1	8	61	13	—	35	⊆ Zwischenahn 242
do. Hof .....	?	100	24	35	30	11	—	6	45	10	—	55	* V.: 55 ha
do. Hof .....	3237	*295	80	67	120	28	—	4	—	—	—	—	
do. Hof .....	1214	72	25	37	10	—	—	6	60	12	2	90	⊆ Zwischenahn 255
O. Meyerhausen, Hof m. Ant. in Gem. Wiefel- stede	1127	*86	20	30	21	15	—	2	18	15	—	30	Bet. a. Gen.-Molk.
do. Hof .....	?	19	—	7	12	—	—	—	—	—	—	—	
B. D. Kayhausen, Hof ....	1043	*71	27	30	4	10	—	5	45	10	—	146	* Z.: 3 ha
do. Moor .....	303	151	—	—	—	151	—	—	—	—	—	—	
do. Moor .....	950	477	—	—	—	475	2	—	—	—	—	—	
B. D. Ohrwege, Hof .....	953	69	31	10	8	20	—	6	35	23	—	578	⊆ Zwischenahn 244
do. Hof .....	816	50	14	13	5	18	—	4	20	6	—	37	
do. Hof .....	816	50	22	17	2	9	—	4	31	7	—	49	
no. Hof .....	1162	72	17	28	13	14	—	4	24	9	—	36	
do. Hof .....	844	59	16	17	5	21	—	3	20	6	—	30	
do. Hof .....	1591	*154	23	28	48	55	—	3	30	9	—	35	* V.: 22 ha
<b>B. Rostrup:</b>													
H. Eyhausen, Hof .....	2655	244	63	26	112	42	1	2	6	3	—	15	
D. Rostrup, Hof .....	1033	*65	22	20	7	15	1	4	40	8	1	63	* V.: 3 ha
do. Hof .....	1876	136	35	37	46	17	1	5	30	8	2	77	
do. Hof .....	1925	*140	33	34	44	29	—	6	32	8	—	45	* V.: 22 ha
do. Hof .....	745	62	15	15	10	22	—	1	4	2	—	10	
do. Hof .....	757	*58	19	17	7	15	—	2	23	8	—	50	* V.: 5 ha
do. Hof mit Anteil in Linswege	?	3,5	0,6	1,5	—	1,2	0,2	1	—	3	—	500	Zucht d. veredelten Ammel. Land- schweines
do. Hof .....	?	*4	1	2,5	—	0,5	—	—	—	—	—	—	
B. O. Specken, Hof .....	1154	66	32	15	11	8	—	8	60	20	2	61	

Amt

Amtsstadt:

<b>Dötlingen, Gemeinde:</b>													
B. D. Barel, Hof .....	616	57	20	15	2	20	—	3	27	8	—	30	
do. Hof .....	800	*67	20	12	2	20	3	5	28	7	—	45	* V.: 10 ha
do. Hof .....	633	*68	24	23	10	11	—	6	34	10	—	50	* V.: 4 ha
O. Nuttel, Hof .....	363	46	14	4	1	27	—	2	12	6	20	11	
do. Hof .....	334	56	12	6	1	37	—	2	13	6	150	23	
do. Hof .....	187	53	7	3	3	40	—	1	7	3	—	7	
B. D. Brettorf, Hof .....	472	57	15	12	1	29	—	3	26	8	—	32	
do. Hof .....	739	81	22	27	4	28	—	5	48	10	—	105	
do. Hof .....	811	73	23	8	3	39	—	2	14	5	—	26	
do. Hof .....	694	*76	24	4	2	46	—	3	27	9	—	23	* V.: 8 ha
do. Hof .....	792	65	28	5	7	25	—	2	7	4	—	15	
do. Hof .....	887	58	28	24	2	4	—	6	24	8	—	30	
do. Hof .....	816	77	18	18	1	40	—	4	27	11	—	39	
do. Hof .....	626	*61	30	16	1	14	—	4	35	8	—	10	* V.: 1 ha
do. Hof .....	586	50	21	6	—	23	—	5	26	8	—	36	
O. Haidhäuser, Hof mit Ant. i. Ganderkese	347	79	27	22	3	27	—	5	40	10	6	80	Dreschm. u. Mühle m. Motorbetrieb
do. Hof .....	446	52	17	4	2	29	—	3	23	8	—	30	
O. Uhlhorn, Hof .....	661	*70	20	20	3	27	—	5	40	11	—	50	* V.: 6 ha
do. Hof .....	957	77	27	12	5	33	—	2	28	10	3	22	
H. Viet, Hof .....	937	51	23	16	4	8	—	5	41	12	—	18	

Name des Besitzers	Name des I. Pächters II. Verwalters	Post-, Telegraphen- und Eisenbahnstation mit Angabe der Entfernung km	Kirchspiele a) evangel. b) kathol.	I. Standesamts- bezirk II. Gendarmerie- station	Sitz des Amts- gerichts
Joh. Hedemann	I. Wilh. Rabben	7,0	Zwischenahn P. T. E.	I. Zwischenahn II. Westerstede	
Joh. Lüers					
Carl Heinr. Reiners	I. 13 ha verpacht.	6,0	do. P. T. E.		
Gerh. Wempen					
Carl Georg Jüchter					
Arnold Ahrens		2,0	Zwischenahn P. T.		
Staatsgut					
Staatsgut		—	Keyhausen E.		
Frau Joh. Diedr. Brüntjen		4,0	Zwischenahn P. T. E.		
Gerh. Deetjen	I. Otto z. Jührden u. Mitpächter	3,0	do. P. T. E.	a. Zwischenahn	Wester- stede
Joh. Diedr. Hemmje					
Frau Joh. Fr. Hisje i. Bremen					
Joh. Röben					
Joh. Wittjen					
Georg Aug. Wilh. Bothe	I. Gerh. Deetjen	1,0	do. P. T. E.		
Joh. Diedr. Budden					
J. D. Deetjen i. Zwischenahn	I. Gerh. z. Klam- pen	2,0	do. P. T. E.		
Brunke Friedr. Gerh. Hisje					
Friedr. zu Klampen					
Frau Jos. Meyer	I. * J. Süssens, Großviehhandlg.	3,0	do. P. T. E.		
Günther Ohmstede					
Joh. Friedr. Kuck	I. Joh. Kruse	2,0	do. P. T. E.		

## Wildeshausen.

## Wildeshausen.

Joh. Diedr. Aschenbeck	I. Hinr. Abel	2,0	Neerstedt P. T.	a. Dötlingen	I. Dötlingen II. Wildeshausen	Wildes- hausen
Joh. Hinr. Aschenbeck						
Joh. Fr. Geerken		2,5	Brettorf E.			
Joh. Gramberg		5,5	Falkenburg P. T.			
Diedr. Pape						
Arend Hinr. Wiese		6,0	Brettorf E.			
Arend Abel		3,0	Neerstedt P. T.			
Herm. Abel						
Hinr. Aug. Abel						
Joh. Arend Abel						
Joh. Ahlers						
Heinr. Friedr. Kläner						
Heinr. Arnold Schütte						
Heinr. Spille	6,0	Neerstedt P. T.				
Herm. Zicht						
Hinr. Höfel	3,0	Brettorf E.				
G. Spille						
Herm. Heinr. Blankemeyer	I. f. 15 ha D. Ger- des	7,0	Neerstedt P. T.			
Joh. Heinr. Kunst						
	I. f. 2 ha H. Rasche	4,0	Brettorf E.			
Diedr. Osterloh						
		5,0	Neerstedt P. T.			
		2,0	Brettorf E.			

Name der Gemeinde Bauerschaft = B., Dorf = D., Ortschaft = O., Häusergruppe — Wohnplatz = H.	Grund- steuer- Rein- ertrag .	Größe in Hektaren (abgerundet)						Viehstand					Angaben aller industriellen An- lagen und Fern- sprech-Anschlüsse
		Summa	Acker inkl. Gärten	Wiesen und Weiden	Holzungen	Unland in vegetar.	Wasser	Pferde	Rindvieh		Schafe	Schweine	
								über- haupt	davon Kühe				
<b>Dötlingen, Gemeinde:</b>													
<b>B. Dötlingen:</b>													
H. Aschenbeck, Hof ...	1461	*138	42	17	12	67	—	6	26	14	—	23	* V.: 7 ha
D. Dötlingen, Hof .....	450	55	12	5	2	36	—	2	12	5	—	20	
do. Hof .....	552	* 53	17	8	5	23	—	2	15	7	—	22	* V.: 4 ha
do. Hof .....	491	53	17	6	—	30	—	5	21	10	—	33	
do. Hof .....	615	49	15	15	2	17	—	2	15	5	—	16	
do. Hof .....	1101	81	43	9	2	27	—	1	22	10	—	10	
do. Forst .....	1507	110	—	—	110	—	—	—	—	—	—	—	
do. Hof .....	1702	147	34	20	60	33	—	4	47	14	—	112	
B. D. Geveshausen, Hof ..	405	55	12	3	4	36	—	2	15	6	—	17	
do. Hof .....	649	* 52	22	8	8	14	—	4	16	7	—	18	* V.: 7 ha
do. Hof .....	611	52	20	8	4	20	—	4	19	8	—	29	
do. Hof .....	755	67	24	9	14	20	—	4	20	8	—	48	
do. Hof .....	641	50	20	8	4	18	—	3	26	8	—	34	
do. Hof .....	758	64	27	10	5	22	—	5	29	8	—	53	
D. Ohe, Hof .....	1143	92	30	12	10	38	2	4	27	8	—	30	
B. D. Hockensberg, Hof ..	587	50	18	4	16	12	—	4	11	4	—	14	
do. Hof .....	893	83	23	5	7	48	—	5	30	9	—	46	
do. Hof Griemenhof ..	953	77	61	8	8	—	—	5	17	8	—	59	
do. Hof .....	1509	100	38	27	8	27	—	9	62	10	—	13	
do. Hof .....	1086	* 76	30	13	10	23	—	5	25	8	24	—	* V.: 3 ha
do. Hof .....	712	61	35	10	2	14	—	5	30	8	—	34	
do. Hof .....	575	63	21	2	7	33	—	4	19	6	—	15	
do. Hof .....	1030	* 92	45	15	7	24	1	8	33	8	—	42	* V.: 3,1 ha
B. Iserloy:													
H. Altona, Hof .....	1393	145	15	29	64	37	—	5	28	14	—	30	25 Wildeshausen 25 Mühlenwerk
H. Aschenstedt, Hof ...	1022	89	39	17	10	23	—	8	39	12	—	42	
O. Busch, Hof .....	900	90	21	9,5	3,5	56	—	5	26	9	—	40	
do. Hof .....	940	90	34	12	10	34	—	5	24	8	—	45	
do. Hof .....	1377	137	33	7	21	76	—	4	23	10	—	20	
O. Iserloy, Hof .....	1030	65	34	5	19	7	—	4	30	7	—	28	
do. Hof .....	922	72	28	24	8	12	—	6	42	8	—	50	
H. Zum Holz, Hof .....	640	69	23	20	7	19	—	5	21	8	—	30	
B. D. Klattenhof, Hof ....	660	65	27	4	3	31	—	4	28	9	—	23	
do. Hof .....	853	60	24	20	6	10	—	4	27	12	—	37	
do. Hof .....	763	70	23	8	4	35	—	3	19	9	—	27	
do. Hof .....	839	70	23	25	14	8	—	4	40	9	—	30	
do. Forsten .....	4566	283	3	3	274	3	—	—	—	—	—	—	
H. Welsburg, Domäne ..	1148	107	—	43	56	7	1	—	—	—	—	—	
B. D. Neerstedt, Hof .....	637	59	30	10	12	7	—	6	27	8	—	26	
do. Hof .....	689	60	24	12	5	19	—	5	30	9	—	45	
do. Hof .....	761	68	22	6	2	38	—	2	13	6	—	40	
do. Hof .....	491	60	17	4	4	35	—	4	19	9	—	30	
do. Hof .....	382	40,5	13	7	0,5	20	—	4	20	6	—	28	
do. Hof .....	?	* 46	22	20	1	3	—	7	32	7	—	50	* V.: 3 ha
B. D. Ostrittrum, Hof ....	735	79	16	11	13	38	1	4	28	8	—	18	
do. Hof .....	997	85	22	17	10	35	1	5	31	9	—	38	
do. Hof .....	679	100	14	17	39	29	1	4	26	9	—	34	Mühle
do. Hof .....	1128	87	17	24	3	42	—	5	32	11	—	38	
do. Hof .....	814	71	21	16	4	30	—	4	32	11	—	35	
do. Hof .....	611	85	13	10	10	52	—	4	17	7	—	25	
do. Hof .....	1176	96	24	16	12	43	1	6	32	9	—	7	
do. Hof .....	754	67	17	12	4	33	1	5	25	8	—	22	



Name des Besitzers	Name des I. Pächters II. Verwalters	Post-, Telegraphen- und Eisenbahnstation mit Angabe der km Entfernung	Kirchspiele a) evangel. b) kathol.	I. Standesamts- bezirk II. Gendarmerie- station	Sitz des Amts- gerichts
Heinr. Bernh. Aschenbeck		2,0 Dötlingen P. T.			
Joh. Gerh. Aschenbeck		1,0 do. E.			
Frau Joh. Hollmann	I. Joh. Kläner	— Dötlingen P. T.			
Joh. Friedr. Kläner					
Joh. Heinr. Gerh. Meyer					
Joh. Muhle					
Staatsgut		3,0 do. E.			
Heinr. Georg Tabken		2,5 Neerstedt P. T.			
Joh. Bernh. Feldhaus		6,0 Brettorf E.			
Heinr. Hollmann	I. f. 7 ha H. Lo- seke u. andere	3,5 Neerstedt P. T.			
Joh. Rüdibusch					
Friedr. Stolle	I. Joh. Schütte	6,0 Brettorf E.			
Joh. Hinr. Wachtendorf					
Joh. Heinr. Wilkens					
Joh. Lüschen					
Diedr. Balke		2,5 Neerstedt P. T.			
Joh. Hinr. Ellinghusen	I. Heinr. Poppe	5,0 Brettorf E.			
Frau Herm. Hinr. Bernh.					
Harms					
Herm. Heinr. Kläner					
Herm. Meyer					
Heinr. Christ. Schnier					
Joh. Bern. v. Seggern					
Lüdeke Ferd. Herm. Stolle					
Joh. Heinr. Ahrmann		3,0 Wildeshausen	a. Dötlingen	I. Dötlingen II. Wildeshausen	Wildes- hausen
Joh. Heinr. Gerh. Meyer					
		2,5 Dötlingen E.			
		2,0 Wildeshausen			
		P. T. E.			
		5,0 Wildeshausen			
		P. T.			
Diedr. Brinkmann	I. Georg Schütte	0,5 Dötlingen E.			
Joh. Lüschen					
Heinr. Meyer					
Claus Gerh. Schütte					
Joh. Herm. Stolle					
Joh. Heinr. Osterloh					
		3,8 Wildeshausen			
		P. T.			
		1,0 Dötlingen E.			
		2,0 Dötlingen P.T.E.			
		1,5 do. P. T. E.			
		5,0 Wildeshausen			
		P. T.			
		1,0 Dötlingen E.			
Joh. Fr. Köhler		4,0 Neerstedt P. T.			
Herm. Hinr. Osterloh					
Heinr. Sommer					
Joh. Diedr. Stolle					
Staatsgut					
Krongut		3,0 Brettorf E.			
		5,0 Falkenburg P.T.			
		6,0 Brettorf E.			
Joh. Heinr. Geerken	I. f. 10 ha H. Asche	— Neerstedt P. T.			
Diedr. Grashorn					
Gerh. Kuhlmann		3,0 Brettorf E.			
Wwe. Hinr. Lange					
Heinr. Poppe					
Heinr. Stolle					
Wwe. Herm. Bruns					
Herm. Heinr. Eilers					
Hinr. Hilgen					
Heinr. David Hollmann		5,0 Huntlosen			
Frau Joh. Heinr. Looschen					
Heinr. Lüschen					
Joh. Heinr. Nienaber					
Georg Oltmann		P. T. E.			

Name der Gemeinde Bauerschaft = B., Dorf = D., Ortschaft = O., Häusergruppe — Wohnplatz = H.	Grund- steuer- Rein- ertrag A	Größe in Hektaren (abgerundet)							Viehstand					Angaben aller industriellen An- lagen und Fern- sprech-Anschlüsse
		Summa	Acker inkl. Gärten	Wiesen und Weiden	Holzungen	Unland Hede Wiese usw.	Wasser	Rindvieh			Schafe	Schweine		
								Pferde	über- haupt	davon Kühe				
<b>Dötlingen, Gemeinde:</b>														
<b>B. Wehe:</b>														
H. Brake, Hof .....	567	62	21	20	9	12	—	4	32	9	—	60		
H. Brockshus, Hof .....	1170	83	21	35	23	4	—	7	43	9	—	38		
H. Rahde, Hof .....	1237	107	29	35	11	30	—	8	42	10	—	50	⇒ Kirchhatten 3	
do. Hof .....	524	58	13	3	4	38	—	3	14	6	—	15		
O. Wehe, Forsten .....	2081	170	—	—	164	6	—	—	—	—	—	—		
<b>Großenkneten, Gemeinde:</b>														
B. D. Ahlhorn, Hof .....	638	111	26	7	5	73	—	3	18	8	200	12		
do. Hof .....	329	108	13	7	—	88	—	2	10	6	170	7		
do. Hof .....	731	150	30	9	12	99	—	5	31	10	5	35		
do. Hof .....	983	168	30	10	8	120	—	6	23	8	—	30		
do. Hof .....	913	134	34	3	14	83	—	4	23	12	14	19		
do. Hof .....	929	144	48	3	15	78	—	4	26	8	—	15		
do. Hof .....	999	197	25	12	10	150	—	4	28	10	300	35		
do. Hof .....	667	133	27	2	3	100	1	4	25	9	—	20		
do. Hof .....	1108	216	33	4	17	162	—	—	—	—	—	—		
do. Hof .....	725	163	22	11	13	117	—	4	20	8	—	15		
do. Hof .....	817	156	25	6	15	100	—	3	20	7	—	22		
do. Forsten .....	3869	561	1	—	520	39	1	—	—	—	—	—		
do. Hof .....	701	151	34	6	4	107	—	6	9	5	—	19		
do. Hof .....	598	122	25	2	17	78	—	—	—	—	—	—		
do. Hof .....	273	101	—	—	65	36	—	—	—	—	—	—		
O. Bakenhus, Hof .....	589	144	29	3	11	101	—	2	17	4	—	23		
O. Hagel, Hof .....	637	120	32	3	5	80	—	4	20	7	—	15		
O. Lethe, Gut .....	1692	107	60	26	15	5	1	7	33	21	—	212	⇒ Ahlhorn 2	
O. Neu-Lethe, Gut .....	1911	230,5	90	44	77	19	0,5	10	50	20	—	200	⇒ Ahlhorn 1 Fabrik ⇒ Ahlhorn 3 Hof Hart-Zementwar- Fbr. Gleisanschluß	
<b>Kloppenburgerhöhe,</b>	471	88	28	—	11	49	—	7	22	9	18	34		
B. O. Bissel, Hof .....	247	91	5	5	2	76	3	2	10	4	160	14		
do. Hof .....	154	63	8	1	—	54	—	2	9	4	—	19		
do. Hof .....	248	97	8	1	2	86	—	2	8	4	160	7		
B. D. Döhlen, Hof .....	454	45	12	7	—	6	—	3	10	4	—	9		
do. Hof .....	551	61	16	8	4	33	—	2	14	5	—	19		
do. Hof .....	729	80	20	7	2	51	—	3	13	5	—	28		
do. Hof .....	470	58	15	2	—	41	—	—	—	—	—	—		
do. Hof .....	429	59	16	2	1	40	—	4	12	3	—	9		
do. Hof .....	341	58	13	1	1	43	—	2	10	5	113	5		
do. Forsten .....	1649	437	—	1	103	333	—	—	—	—	—	—		
do. Moor .....	282	200	—	2	—	198	—	—	—	—	—	—		
B. D. Großenkneten, Hof .....	357	63	16	2	3	42	—	2	16	6	—	12		
do. Hof .....	551	65	20	2	4	39	—	3	22	7	—	30		
do. Hof .....	591	79	18	4	11	46	—	4	24	8	—	17		
do. Hof .....	1022	132	30	25	60	17	—	5	32	11	—	28		
do. Hof .....	471	64	15	5	6	38	—	3	15	6	—	9		
do. Hof .....	417	66	12	1	8	45	—	—	—	—	—	—		
do. Hof .....	482	* 65	15	4	4	42	—	2	11	3	—	11	* V.: 2,6 ha	
do. Hof .....	665	87	30	6	4	47	—	2	12	5	—	19		
O. Hellbusch, Hof .....	370	73	19	1	3	50	—	2	15	6	140	20		
B. D. Hengstlage, Hof .....	354	69	15	12	1	41	—	3	15	7	150	11		
do. Hof .....	375	74	14	2	1	57	—	4	16	6	—	13		
do. Hof .....	168	26	8	16	—	2	—	4	25	8	—	33		
B. D. Sage, Hof .....	558	100	17	7	—	76	—	4	20	8	—	15		
do. Hof .....	505	115	17	5	2	85	—	4	22	7	180	—		
do. Hof .....	468	96	16	3	2	75	—	3	22	7	—	10		
do. Hof .....	434	87	10	2	9	66	—	3	11	5	—	10		
do. Hof .....	680	126	30	5	6	85	—	4	27	8	—	40		

Name des Besitzers	Name des I. Pächters II. Verwalters	Post-, Telegraphen- und Eisenbahnstation mit Angabe der km Entfernung		Kirchspiele a) evangel. b) kathol.	I. Standesamts- bezirk II. Gendarmerie- station	Sitz des Amts- gerichts	
		km	Entfernung				
Joh. Heinr. Schwarting		4,0	Kirchhatten P.T.	a. Dötlingen	I. Dötlingen II. Wildeshausen	Wildes- hausen	
Diedr. Ernst Brockshus	I. f. 5 ha Joh. Lahmann	5,5	Brettorf E.				
Georg Heinr. Grashorn		5,0	Kirchhatten P.T.				
Heinr. v. Seggern		5,0	Brettorf E.				
Staatsgut		4,5	Kirchhatten P.T.				
Ludwig Deepe		5,0	Brettorf E.				
Joh. Friedr. Erdmann		4,0	Kirchhatten P.T.				
Herm. Wilh. Feye		7,0	Brettorf E.				
Bernh. Friedr. Heitzhausen		3,0	Ahlhorn P.T.E.				
Diedr. Gerh. L. Horstmann		—	Ahlhorn P.T.E.				
Joh. Heinr. Kröger		—	Ahlhorn P.T.E.				
Herm. Hinr. Lücken		2,0	Ahlhorn P.T.E.				
Heinr. Gerh. Meyer							
Wwe. Joh. Friedr. Wilh. Oltmann		I. Herm. Straß- burg	—				Ahlhorn P.T.E.
Wilh. Oltmann							
Frau Adeline Marie Schütte							
Staatsgut							
Ludwig Wolters							
Aug. Zerhusen	I. Wilh. Müller	4,0	Ahlhorn P.T.E.				
Herm. Diedr. Siemer		5,0	Großenkneten P				
Wilh. Friedr. Johs. Oltmann		5,0	Ahlhorn P.T.E.				
Theod. Janßen in Stollhamm,	II. Joh. Diers	—					
Haus Osterhusen							
Christoph Heinr. Gräper	II. J. Meyer	3,0	Ahlhorn P.T.E.				
Joh. Herm. Brüning		—	Ahlhorn P.T.E.				
Joh. Heinr. Cording	I. f. 41 ha Joh. Herm. Thole	6,0	Großenkneten P. T. E.	a. Großen- kneten	I. Großen- kneten II. do.	do.	
Heinr. Oltmann							
Friedr. Seeger							
Heinr. Siegfried Hemme							
Heinr. Hillen							
Heinr. Meyer							
Wwe. Joh. Friedr. Reiners u. Mitbesitzer		3,0	Huntlosen P. T. E.				
Heinr. Rütther							
Heinr. Sannemann							
Staatsgut							
Staatsgut (Landeskulturfonds)							
Friedr. Wilh. Ahrens	I. f. 41 ha Joh. Herm. Thole	—	Großenkneten P. T. E.				
Erdwin Heinr. Deeke							
Joh. Friedr. Hellbusch							
Heinr. Lueken							
Joh. Heinr. Oltmann							
Pfarrei							
Heinr. Schürmann		1,0	Großenkneten P. T. E.				
Joh. Heinrich Thole							
Frau Herm. Heinr. Ahl. Spille u. Kinder	I. f. 41 ha Joh. Herm. Thole	5,0	Huntlosen P.T.E.				
Joh. Heinr. Friederichs							
Wwe. Joh. Heinr. Knief							
H. Lütjeharms							
Heinr. Abel							
Joh. Diedr. Abel		4,0	Großenkneten P. T. E.				
Joh. Diedr. Abel							
Herm. Ludw. Barjenbruch							
Joh. Heinr. Grotelüschen							

Name der Gemeinde Bauerschaft = B., Dorf = D., Ortschaft = O., Häusergruppe — Wohnplatz = H,	Grund- steuer- Rein- ertrag A	Größe in Hektaren (abgerundet)							Viehstand					Angaben aller industriellen An- lagen und Fern- sprech-Anschlüsse
		Summa	Acker inkl. Gärten	Wiesen und Weiden	Holzungen	Unland Borsum, weg larv.	Wasser	Pferde	Rindvieh		Schafe	Schweine		
								über- haupt	davon Kühe					
<b>Großenkneten, Gemeinde:</b>														
B. D. Sage, Hof.....	527	102	13	5	2	82	—	4	17	7	—	16		
do. Hof.....	483	82	19	2	5	56	—	2	14	6	200	21		
do. Hof.....	483	50	26	4	2	18	—	2	14	6	—	14		
do. Hof.....	697	127	19	2	19	87	—	2	15	6	—	18		
do. Hof.....	308	52	12	1	1	38	—	2	12	6	—	6		
do. Hof.....	649	123	20	18	9	76	—	4	7	7	—	25		
do. Hof.....	510	101	15	2	4	80	—	2	8	6	—	6		
do. Hof.....	712	133	23	7	15	88	—	5	26	7	—	12		
do. Hof.....	491	108	21	15	12	50	—	4	12	6	—	12		
do. Hof.....	225	62	3	4	—	55	—	2	19	6	150	2		
do. Hof.....	495	94	12	3	2	77	—	2	14	7	—	12		
do. Moor.....	739	541	—	7	12	522	—	—	—	—	—	—		
do. Hof.....	381	57	14	6	—	37	—	3	13	5	63	8		
O. Zu Haast, Hof.....	695	*117	20	10	10	77	—	4	23	7	—	30	* V.: 2,9 ha	
do. Hof.....	417	76	14	2	9	51	—	2	15	8	—	15		
do. Hof.....	523	*67	30	18	3	16	—	4	30	8	—	20	* V.: 4 ha	
do. Hof.....	557	103	16	2	9	76	—	4	17	8	206	33		
do. Hof.....	711	111	21	3	6	81	—	2	5	2	—	34		
<b>Huntlosen, Gemeinde:</b>														
B. O. Amelhausen, Hof ...	1128	105	47	10	6	41	1	4	48	26	—	21		
do. Hof.....	746	68	24	9	1	34	—	4	36	10	—	23	öf. Fernsprechst.	
do. Hof.....	828	91	19	14	1	57	—	5	35	10	—	11	Mühle, Molkerei,	
do. Hof.....	140	66	—	—	7	59	—	—	—	—	—	—	Sägerei, Drescherei,	
H. Moorbeck, Hof.....	1066	135	25	18	8	83	1	5	29	14	—	450	Elektr. Anlage	
B. O. Hosüne, Forsten.....	1417	295	9	4	280	—	2	—	—	—	—	—	Schweinezucht	
B. D. Huntlosen, Hof.....	465	*40	13	9	1	17	—	3	26	8	—	12	* Z.: 1 ha	
do. Hof.....	672	50	17	7	17	9	—	5	23	7	—	12		
do. Hof.....	987	*84	24	18	10	32	—	4	30	9	—	12	* V.: 8 ha	
do. Hof.....	558	52	13	7	3	29	—	3	32	8	—	9		
do. Gut.....	2045	*162	43	49	19	48	3	8	89	23	7	79	Sägerei, Mühle,	
B. O. Husum, Hof.....	655	51	19	16	3	12,5	0,5	4	30	9	—	30	Drescherei, Elektr.-	
do. Hof.....	912	78,5	44	30	0,5	4	—	6	51	29	—	46	Werk	
do. Hof.....	579	44	17	15	2	9	1	6	30	8	—	21		
B. O. Sannum, Hof.....	1099	*74	19	21	8	25	1	3	59	19	—	21	* V.: 1 ha	
do. Hof.....	522	52	10	10	5	27	—	3	20	8	—	13		
do. Hof.....	978	63	31	26	5	1	—	8	48	10	—	31		
do. Hof.....	937	50	19	28	—	3	—	10	36	9	—	38	öf. Huntlosen 4	
B. O. Westrittrum, Hof ...	933	83	19	14	6	44	—	5	34	8	—	26		
do. Hof.....	867	86	20	20	2	44	—	7	34	9	—	30		
do. Hof.....	817	73	22	16	6	28	1	4	34	9	—	32		
do. Hof.....	798	77	22	15	1	39	—	5	33	8	—	20		
do. Hof.....	734	60	18	16	2	24	—	5	30	9	—	18		
<b>Wildeshausen, Stadtgemeinde:</b>														
Wildeshausen.....	1883	241	1	44	185	11	—	—	—	—	—	—		
<b>Wildeshausen, Landgemeinde:</b>														
B. D. Aldrup, Hof.....	1025	62	34	17	7	4	—	5	36	9	—	47		
do. Hof.....	1352	80	49	3	10	18	—	4	32	12	—	62		
do. Hof.....	959	62	38	4	7	13	—	—	2	2	—	8		
do. Hof.....	1041	65	38	2	8	17	—	4	14	5	—	39		
B. D. Barglay, Hof.....	863	63	26	3	3	31	—	5	26	8	—	64		
do. Hof.....	717	68	22	3	13	30	—	—	—	—	—	—		
do. Hof.....	627	62,5	22	5,5	23	12	—	5	15	6	—	13		
do. Forsten.....	316	160	—	—	100	60	—	—	—	—	—	—		
H. Spasche, Hof m. Ant. Stadtgem. Wil- deshausen	799	248 16)	30	16	40	178	—	5	30	15	329	36		

Name des Besitzers	Name des		Post-, Telegraphen- und Eisenbahnstation mit Angabe der km Entfernung	Kirchspiele a) evangel. b) kathol.	I. Standesamts- bezirk II. Gendarmerie- station	Sitz des Amts- gerichts
	I. Pächters II. Verwalters					
Frau Bernh. Küther			2,0 Großenkneten P. T. E.			
Fr. Wilh. Lüken			4,0 do. P. T. E.			
Joh. Herm. Meyer			3,0 do. P. T. E.			
Frau Joh. Herm. Meyer			4,0 Großenkneten			
Heinr. Oltmann			P. T. E.			
Joh. Heinr. Oltmann			3,0 Großenkneten			
Herm. Wilh. Ritterhoff			[P. T. E.]			
Heinr. Wilh. Schürmann			4,0 Großenkneten	a. Großenkneten	I. Großen- kneten	Wildes- hausen
Frau Joh. Fr. Schürmann			P. T. E.		II. do.	
Carl Ferd. Gottfr. Schwantje			2,0 Großenkneten			
Herm. Heinr. Schütte			P. T. E.			
Staatsgut (Landeskulturfonds)			4,0 Großenkneten			
Joh. Wilh. Zitterlich			P. T. E.			
Joh. Erdwin Eilers			4,5 Großenkneten			
Georg Grotelüschen			P. T. E.			
Herm. Diedr. Meyer						
Heinr. Pannemann						
Rud. Warnder Smidt						
Julius Ad. Ludw. Koch	II. Joh. Schell- stede		6,5 Huntlosen PTE.			
Herm. Gerhard Martens						
Friedr. Ludw. Meyer						
Staatsgut(Landeskulturfonds)			7,5 Huntlosen PTE.			
Carl Eduard Hespe			3,0 Huntlosen PTE.			
Staatsgut						
Hinrich Büsselmann						
Friedrich Wilh. Freye			— Huntlosen P. T.			
Heinr. Friedr. Wilh. Meyer			1,0 Huntlosen E.			
Bernh. Post						
Carl Heinr. G. Rüdebusch	I. *S ha verpacht.		4,0 Huntlosen PTE.	a. Huntlosen	I. Huntlosen	do.
Joh. Wilh. Boning			2,0 Huntlosen PTE.		II. Großen- kneten	
Joh. Heinr. Meyer			4,0 Huntlosen PTE.			
Joh. Heinr. Naber						
Landesversicherungsanstalt Oldenburg	II. Insp. Ed. Burk- hardt		3,0 Huntlosen PTE.			
Joh. Herm. Niehaus						
Joh. Ant. Oeltjen	II. Adolf Oeltjen					
Gerh. Heinr. Wieting						
Erdwin Diedrich Bruns	I. Hermann Bruns		5,5 Huntlosen PTE.			
Wilh. Bruns						
Friedr. Littelmann			5,0 Huntlosen PTE.			
Joh. Heinr. Lueken			4,0 Huntlosen PTE.			
Joh. Friedr. Ludw. Ritter- hoff						
Stadt Wildeshausen			— Wildeshausen P. T. E.	a. Wildeshausen	I. Wildeshausen II. do.	do.
Herm. Diedr. Heinr. Flege			8,3 Wildeshausen P. T.			
Herm. Heinr. Heitzhausen			4,5 Rechtesfeld E.			
Joh. Diedr. Bernh. Meyer			8,3 Wildeshausen P. T.			
Ad. Heinrich Pundsack			4,5 Rechtesfeld E. Wildeshausen		I. Landgem. Wildeshausen	
Friedr. Herm. Heinr. Müller			2,9 Wildeshausen P. T. E.	a. Wildeshausen	II. Wildes- hausen	do.
Joh. Heinr. Müller			2,5 Wildeshausen P. T. E.	b. do.		
Staatsgut			2,0 Wildeshausen P. T. E.			
Herm. Jos. Bernh. Meyer			2,5 Wildeshausen P. T. E.			

Name der Gemeinde Bauerschaft = B., Dorf = D., Ortschaft = O., Häusergruppe — Wohnplatz = H.	Grund- steuer- Rein- ertrag /	Größe in Hektaren (abgerundet)						Viehstand					Angaben aller industriellen An- lagen und Fern- sprech-Anschlüsse
		Summa	Acker inkl. Gärten	Wiesen und Weiden	Holzungen	Unland Hohausz. Wegs unv.	Wasser	Pferde	Rindvieh		Schafe	Schweine	
									über- haupt	davon Kühe			
<b>Wildeshausen, Landgemeinde:</b>													
B. D. Bühren, Hof .....	816	70	28	12	17	13	—	4	32	8	—	79	
do. Hof .....	1042	89	27	10	35	17	—	5	27	9	—	13	⇒ Wildeshausen 7
do. Hof .....	685	64	24	6	14	20	—	4	29	8	—	43	
do. Hof .....	804	77	26	7	26	18	—	3	14	3	—	30	
do. Hof .....	748	73	28	6	21	18	—	4	22	7	—	58	
H. Denghausen, Gut ...	1835	116	67	7	24	17	1	6	32	17	—	200	Mühle u. Elektr.- Werk
H. Garmhausen, Hof ...	2232	152	35	54	29	34	—	5	65	?	—	31	⇒ Colnrade 3
H. Lohmühle, Hof .....	773	75	39	7	2	26	1	7	36	22	7	525	* i. Sommer Mühlenwerk
B. D. Dügstrup, Hof .....	1584	* 83	41	11	21	10	—	7	40	11	—	42	* V.: 3,5 ha
do. Hof .....	1209	71	28	14	14	15	—	5	30	10	—	60	
do. Hof .....	1311	61	40	4	12	5	—	7	28	8	—	60	
do. Hof .....	1227	66	38	13	8	7	—	5	27	8	—	30	
do. Hof .....	1130	64	36	2	11	15	—	7	28	7	1	40	
do. Hof .....	888	49	24	7	13	6	—	4	22	9	—	42	
do. Hof .....	768	50	23	2	12	13	—	4	21	8	—	54	
B. D. Glane, Hof .....	1108	216	35	6	16	158	1	7	28	7	—	14	
do. Hof .....	1144	209	47	14	16	132	—	5	43	12	—	64	
do. Hof .....	1207	216	47	12	26	131	—	7	34	13	3	27	
D. Heinefelde, Hof ....	1106	185	30	25	28	100	2	6	39	15	—	25	Mühle
do. Hof .....	972	165	27	8	19	111	—	5	28	8	—	14	
B. D. Hanstedt, Hof .....	1227	51	34	4	6	7	—	4	18	9	—	13	
do. Hof .....	1833	85	48	9	26	2	—	9	36	13	—	6	
do. Hof .....	1200	51	36	3	9	3	—	4	23	9	—	79	
do. Hof .....	1901	* 74	45	15	10	4	—	4	37	8	—	38	* V.: 29 ha
do. Hof .....	1888	76	57	4	13	1	1	7	28	12	—	98	
<b>B. Holzhausen:</b>													
O. Aumühle, Gut .....	1642	348	110	45	150	43	—	8	20	10	—	300	Mühlenwerk Sägewerk
B. D. Holzhausen, Hof ...	821	58	24	6	9	19	—	6	19	12	—	39	
do. Hof .....	1036	* 95	36	5	32	22	—	4	23	10	—	38	* V.: 3 ha
do. Hof .....	760	70	25	5	4	36	—	3	15	8	—	29	
do. Hof .....	965	79	28	5	4	42	—	3	21	8	—	25	
do. Hof .....	816	84	27	4	5	36	—	5	20	8	—	19	
do. Hof .....	924	99	20	21	35	23	—	7	30	10	—	80	
B. D. Kleinenkneten, Hof .	1405	90	45	4	34	7	—	4	28	8	—	31	
do. Hof .....	894	45	30	3	7	4	1	4	19	6	—	50	
do. Hof .....	943	84	28	3	9	44	—	7	21	7	—	12	
do. Hof .....	1042	64	30	4	20	9	1	5	18	7	—	37	
do. Hof .....	1318	* 83	44	4	5	28	2	4	22	7	3	33	* V.: 21 ha
do. Hof .....	1181	* 90	38	17	34	1	—	5	28	8	—	52	* V.: 10 ha
do. Hof .....	1059	* 76	30	12	10	24	—	4	20	8	—	33	* V.: 4 ha

Name des Besitzers	Name des I. Pächters II. Verwalters	Post-, Telegraphen- und Eisenbahnstation mit Angabe der km Entfernung		Kirchspiele a) evangel. b) kathol.	I. Standesamts- bezirk II. Gendarmerie- station	Sitz des Amts- gerichts
		km	Entfernung			
Diedr. Joh. Gerh. Johannes Heinr. Gerh. Meyer Herm. Diedr. Steinke Joh. Heinr. Stolle	I. f. 21 ha Herm. Brandt	6,0	Wildeshausen	P. T. E.		
			Wildeshausen			
Diedr. Heinr. Stöver		6,0	Wildeshausen	P. T. E.		
Wilhelm Pauley		10,7	Wildeshausen	P. T. E.		
Frau Carst. Diedr. Ammer- mann u. Kinder Fr. Herm. Wilh. Gerdes		8,5	Wildeshausen	P. T. E.		
		6,0	Wildeshausen	P. T.		
Heinr. Ahlers		3,3	Düngstrup E.			
Gerh. Heinr. Brüning		5,0	Wildeshausen	P. T.		
Joh. Bernh. Heinr. Debbeler		—	Düngstrup E.			
		5,0	Wildeshausen	P. T.		
Heinr. W. Hespe		—	Düngstrup E.			
		5,0	Wildeshausen	P. T.		
Joh. Diedr. Ludw. Munke Herm. Heinr. Lüsche Joh. Heinr. Stolle		—	Düngstrup E.			
		5,0	Wildeshausen	P. T.		
		—	Düngstrup E.			
Joh. Herm. Behrens	I. Friedr. Möhl- mann	7,7	Wildeshausen	P. T. E.	a. Wildeshausen b. do.	I. Landgem. Wildeshausen II. Wildes- hausen
Herm. Hinr. Bernh. Harms Heinr. Diedr. Friedr. Meyer	I. Gerh. Bargaen		Wildeshausen			
Heinr. Friedr. Brüning	I. Ludw. Grote- lüschen	8,3	Wildeshausen	P. T. E.		
Hinr. Wilh. Meyer			Wildeshausen			
Joh. Diedr. Barjenbruch Arend Ludw. Meyer Joh. Hinr. Meyer Rich. Friedr. Heinr. Stolle	I. 29 ha an 4 Päch- ter verpachtet II. Herm. Martens	7,3	Wildeshausen	P. T.		
			3,5			
Wwe Joh. Heinr. Berend Wollring						
Rob. Schelp	II. Otto Roloff	5,5	Wildeshausen	P. T. E.		
Joh. Heinr. Barjenbruch Joh. Heinr. Engelken Herm. Diedr. Friedr. Löseke Herm. Georg Mahlstedt Bernh. Christ. Heinr. Möhl- mann Joh. Heinr. Stolle		4,6	Wildeshausen	P. T.		
		3,0	Düngstrup E.			
		5,0	Wildeshausen	P. T.		
		3,0	Düngstrup E.			
Herm. Friedr. Brengelmann	I. f. 17 ha Heinr. Brengelmann					
Clemens Aug. Bruns Joh. Heinr. Dierßen Herm. Heinr. Jos. Hespe		5,6	Wildeshausen	P. T.		
Jos. Joh. Heinr. Meyer Joh. Friedr. Sandkuhl Herm. Heinr. Wilgen		2,0	Düngstrup E.			

Name der Gemeinde Bauerschaft = B., Dorf = D., Ortschaft = O., Häusergruppe — Wohnplatz = H.	Grund- steuer- Rein- ertrag A	Größe in Hektaren (abgerundet)						Viehstand					Angaben aller industriellen An- lagen und Fern- sprech-Anschlüsse	
		Summa	Acker inkl. Gärten	Wiesen und Weiden	Holzungen	Umland Boräume, Wege usw.	Wasser	Pferde	Rindvieh		Schafe	Schweine		
								über- haupt	davon Kühe					
<b>Wildeshausen, Landgemeinde:</b>														
B. D. Lüerte, Hof .....	861	43	33	5	3	3	—	5	24	7	—	20		
do. Hof .....	1272	70	39	11	18	2	—	8	35	6	—	22		
do. Hof mit Anteil in Stadtgem. Wild- eshausen	877	* 41	34	5	2	—	—	} 5	26	9	—	31	* V.: 2 ha	
	?	3	3	—	—	—	—							
D. do. Hof .....	534	20	15	5	—	—	—	3	23	8	—	87		
B. D. Pestrup, Hof .....	682	67	25	4	3	35	—	4	25	10	—	34		
do. Hof .....	?	* 85	29	16	9	31	—	4	30	9	—	35	* V.: 8 ha	
do. Hof .....	?	43	20	4	1	8	—	3	24	6	—	19		
do. Hof .....	719	* 76	29	4	4	39	—	5	23	7	—	30	* V.: 10 ha	
B. D. Thölstedt, Hof .....	863	52	31	4	6	11	—	3	15	7	—	17		
do. Hof .....	1017	61	42	3	13	3	—	4	21	8	—	57		
do. Hof .....	?	47	28	7	4	8	—	4	31	9	—	—		
do. Hof .....	982	58	37	4	4	13	—	5	21	6	—	28		
do. Hof .....	574	54	15	1	3	35	—	} 5	18	7	—	14		
do. Hof .....	572	54	16	1	3	34	—							
do. Hof .....	978	55	40	3	1	11	—	4	26	10	—	26		
do. Hof .....	939	50	38	1	3	8	—	2	6	5	—	20		



Name des Besitzers	Name des I. Pächters II. Verwalters	Post-, Telegraphen- und Eisenbahnstation mit Angabe der Entfernung		Kirchspiele a) evangel. b) kathol.	I. Standesamts- bezirk II. Gendarmerie- station	Sitz des Amts- gerichts
		km				
Joh. Herm. Hinr. Flege Friedr. Herm. Sandkuhl Frau Joh. Heinr. Scheele		3,5	Wildeshausen P. T. E.			
Heinr. Vogel		1,5	Wildeshausen P. T.			
Wwe. Joh. Brinkmann Wwe. Joh. Diedr. Engelke		4,5	Düngstrup E. Wildeshausen P. T. E.			
W. Husmann		—	Wildeshausen P. T.			
Friedr. Gerh. Thees		—	Düngstrup E.			
		4,5	Wildeshausen P. T. E.			
Herm. Friedr. Benecke		7,5	Wildeshausen P. T.	a. Wildeshausen	I. Landgem. Wildeshausen II. Wildes- hausen	Wildes- hausen
Pauline Grete Marie Benecke	I. Joh. Asche u. 10 ha einz. verp.	4,0	Düngstrup E.			
		6,9	Wildeshausen P. T.			
John Brüning		—	Düngstrup E.			
		—	Wildeshausen P. T.			
Wwe. Joh. Heinr. Eilers u. Kinder		—	Düngstrup E.			
		5,0	Wildeshausen P. T.			
Joh. Heinr. Garms		3,0	Düngstrup E.			
		6,9	Wildeshausen P. T.			
Joh. Herm. Christ. Niemann		4,0	Düngstrup E.			
		7,0	Wildeshausen P. T.			
Frau Joh. Herm. Stolle		4,0	Düngstrup E.			
		6,9	Wildeshausen P. T.			
		4,0	Düngstrup E.			

## Nach-

## Güter, über welche uns Angaben

Name der Gemeinde Bauerschaft = B., Dorf = D., Ortschaft = O., Häusergruppe—Wohnplatz = H.	Grund- steuer- Rein- ertrag A	Größe in Hektaren (abgerundet)						Viehstand					Angaben aller industriellen An- lagen und Fern- sprech-Anschlüsse
		Summa	Acker inkl. Gärten	Wiesen und Weiden	Holzungen	Unland forstliche, wege usw.	Wasser	Pferde	Rindvieh		Schafe	Schweine	
								über- haupt	davon Kühe				
<b>Amt Brake:</b>													
<b>Dedesdorf, Gemeinde:</b>													
<b>B. Buttell:</b>													
H. Indiek, Hof .....	?	*20	2	18	—	—	—	4	44	12	12	10	* Z.: 12 ha
B. D. Dedesdorf, Hof m. Ant. a. preuß. Gebiet	581 504	11 9	2	9	—	—	—	3	23	6	4	12	Windmühle mit Motor
<b>B. Maihausen:</b>													
H. Spekje, Hof m. Ant. a. preuß. Gebiet	?	22,8 7,8	0,5 3	22 3,8	—	—	0,1 1	5	46	10	9	11	
B. D. Overwarfe, Hof .....	1411	26	1	25	—	—	—	4	24	5	5	14	
<b>Golzwarden, Gemeinde:</b>													
<b>B. Schmalenfleth:</b>													
O. Schmalenfletherdeich Hof	?	*7	0,1	6,9	—	—	—	2	45	14	2	16	* Z.: 20 ha
<b>Hammelwarden, Gemeinde:</b>													
<b>B. O. Hammelwarder- Außendeich, Hof</b>													
B. O. Norderfeld, Hof .....	1022	*19	1	18	—	—	—	1	26	8	—	20	* V.: 4 ha
B. O. Norderfeld, Hof .....	?	20	2	18	—	—	—	2	30	10	—	7	
B. O. Süderfeld, Hof .....	608	15	—	14	—	1	—	2	20	7	2	2	
do. Hof .....	?	*9	—	9	—	—	—	2	26	8	—	3	* Z.: 3 ha, V.: 0,5 ha
<b>Rodenkirchen, Gemeinde:</b>													
<b>B. D. Hartwarden, Hof ...</b>													
	26 550	0,5 *12	0,5 —	— 12	—	—	—	17	—	—	—	—	⇒ Rodenkirchen 17 Hengstzucht * Z.: 12 ha * Z.: 3 ha
H. Mittenfelde, Hof ....	?	*15,1	2,1	13	—	—	—	3	36	22	—	7	
<b>Schwei, Gemeinde:</b>													
<b>B. O. Schweieraussendeich, Hof</b>													
B. O. Schweieraussendeich, Hof	531,5	17	3	14	—	—	—	3	36	10	7	9	
<b>Strückhausen, Gemeinde:</b>													
<b>B. Altendorf:</b>													
O. Strückhauser-Altendorf, Hof	395	14	3	7	—	3,5	0,5	1	21	6	2	10	
do. Hof .....	?	37,3	5,3	18	—	14	—	4	38	11	6	9	
B. O. Norder-Frieschen- moor II, Hof	?	17	3	13,5	—	0,5	—	1	20	9	3	6	
B. O. Rüdershausen, Hof ..	?	18	—	—	—	—	—	2	24	7	6	6	
B. O. Strückhausermoor, Hof	?	14	3	11	—	—	—	1	21	4	—	16	
<b>Amt Butjadingen:</b>													
<b>Abbehausen, Gemeinde:</b>													
<b>B. O. Sarve, Hof .....</b>													
	726	*15	2	13	—	—	—	—	—	—	—	—	* Z.: 7 ha
<b>Blexen, Gemeinde:</b>													
<b>B. Boving-Husum:</b>													
H. Blexer-Mitteldeich, Hof .....	?	*18	1,5	16,5	—	—	—	1	27	11	3	10	* Z.: 2 ha
<b>Esenshamm, Gemeinde:</b>													
<b>B. D. Esenshamm-Bulte, Hof</b>													
	?	20	2	18	—	—	—	2	30	11	—	22	

## trag.

erst während des Druckes zugehen.

Name des Besitzers	Name des I. Pächters II. Verwalters	Post-, Telegraphen- und Eisenbahnstation mit Angabe der km   Entfernung		Kirchspiele a) evangel. b) kathol.	I. Standesamts- bezirk II. Gendarmerie- station	Sitz des Amts- gerichts
		km	Entfernung			
Aug. Oetjen		—	Buttel P. T.	a. Dedesdorf	I. Dedesdorf II. Brake	Brake
F. Blanke		—	Loxstedt E.			
Frau Wwe. Joh. Wittschen		—	Dedesdorf P. T.			
Fritz Wilkens		—	Kleinensiel E.			
Heinrich Böselager		—	Stotel P. T.	a. Golzwarden	I. Golzwarden II. Brake	do.
Hinrich Sonntag		0,2	Holte Speckje E.			
Joh. Wohlers		—	Unterlande P. T.			
Carsten Nantzen Gerh. Wille		—	Wulsdorf E.			
Gerriet Gerdes		—	Golzwarden P. T. E.	a. Hammel- warden	I. Hammel- warden II. Brake	do.
A. Haschen		—	Brake P. T. [E.]			
Georg Paradies jun.		—	Hammelwarden			
Wwe. Imken in Oldenburg	I. Hinr. Fohrmann	—	Kirchhammel- warden E.			
Friedrich Logemann Fr. Harbes in Berlin	I. Diedr. v. Minden	—	Ovelgönne E.	a. Rodenkirchen	I. Rodenkirchen II. Brake	do.
Chr. Jaborg in Oldenburg	I. Diedr. Bliefer- nich	—	Hammelwarden P. T. E.			
?	I. Wilh. Mönnich	—	Rodenkirchen P. T. E.			
Georg Lösekann	I. F. Maakes	—	Schwei P. T.			
Boog's Erben	I. G. Hobbie	—	Rodenkirchen E.			
Bulling, Auktionator in Ell- würden	I. Christ. Lübken	—	Strückhausen P. T. E.			
		—	Frieschenmoor P. T.	a. Strückhausen	I. Strückhausen II. Brake	do.
		—	Strückhausen E.			
		—	Strückhausen P. T. E.	a. Abbehausen	I. Abbehausen II. Butjadingen	Norden- ham
		—	Abbehausen P. T. E.			
		—	Schweiwarden P. T.	a. Blexen	I. Blexen II. Butjadingen	do.
		—	Einswarden E.			
		—	Kleinensiel P. T. E.	a. Esenshamm	I. Esenshamm II. Butjadingen	do.



Name der Gemeinde Bauerschaft = B., Dorf = D., Ortschaft = O., Häusergruppe — Wohnplatz = H.	Grund- steuer- Rein- ertrag /	Größe in Hektaren (abgerundet)						Viehstand					Angaben aller industriellen An- lagen und Fern- sprech-Anschlüsse
		Summa	Acker inkl. Gärten	Wiesen und Weiden	Holzungen	Unland Boräume, Wege usw.	Wasser	Pferde	Rindvieh		Schafe	Schweine	
								über- haupt	davon Kühe				
<b>Seefeld, Gemeinde:</b>													
B. Norderaußendeich:													
O. Seefelderaußendeich, Hof	?	* 11	2	9	—	—	—	2	27	9	—	11	* Z.: 6 ha
B. O. Reitland, Hof .....	?	22	4	18	—	—	—	3	26	9	—	6	
<b>Amt Delmenhorst:</b>													
<b>Ganderkese, Gemeinde:</b>													
B. D. Moor, Hof .....	?	13	6	7	—	—	—	3	31	7	—	16	
<b>Amt Elsfleth:</b>													
<b>Altenhuntorf, Gemeinde:</b>													
B. D. Moorhausen, Hof ...	100	9,9	2,9	6	—	1	—	1	14	4	—	4	
<b>Berne, Gemeinde:</b>													
B. Hiddigwardermoor, süd- östlicher Teil:													
O. Hekelermoor, Hof ...	?	* 12	4	8	—	—	—	2	24	7	—	5	* Z.: 4 ha
B. O. Wehrder .....	?	12	—	12	—	—	—	—	—	—	—	—	
B. Weserdeich, nördl. Teil:													
O. Weserdeich, Hof ....	{	413	9,4	—	9,4	—	—	48	3	2	—	—	↔ Berne 8
	{	576	9,4	—	9,4	—	—	—	—	—	—	—	
<b>Großenmeer, Gemeinde:</b>													
B. Meerkirchen:													
D. Loyermoor, Hof .....	?	17,5		17,5	—	—	—	1	21	6	—	16	
<b>Amt Friesoythe:</b>													
<b>Friesoythe, Stadtgemeinde:</b>													
B. D. Thüle, Hof .....	682	122	16	10	7	90	—	4	25	8	150	91	
<b>Neuscharrel, Gemeinde:</b>													
Neuscharrel, Hof ...	265	85	5	30	1	49	—	2	24	6	60	6	
<b>Amt Jever:</b>													
<b>Schortens, Gemeinde:</b>													
B. Schortens:													
O. Ostiem, Hof .....	705	35	15,3	14,7	—	5	—	4	26	10	1	3	
<b>Tettens, Gemeinde:</b>													
B. Süder-Rott:													
D. Tettens, Hof .....	?	* 30		30	—	—	—	4	36	13	3	12	* Z.: 2 ha
<b>Amt Oldenburg:</b>													
<b>Holle, Gemeinde:</b>													
B. Holle, Hof .....	333	22	3	17	—	2	—	3	23	5	2	4	

Name des Besitzers	Name des I. Pächters II. Verwalters	Post-, Telegraphen- und Eisenbahnstation mit Angabe der km Entfernung		Kirchspiele a) evangel. b) kathol.	I. Standesamts- bezirk II. Gendarmerie- station	Sitz des Amts- gerichts
		km	Entfernung			
Anton Linnemann		—	Seefeld P. T.	} a. Seefeld	I. Seefeld II. Butjadingen	Norden- ham
Berhard Gerdes		6,0 3,0 7,0	Stollhamm E. Seefeld P. T. Schwei E.			
Wwe. Gesine Lahusen		—	Gruppenbühen P. T. E.	a. Ganderkesee	I. Ganderkesee II. Delmenhorst	Delmen- horst
Hermann Punke		—	Altenhutorf P. T.	a. Altenhutorf	I. Altenhun- torf	Elsfleth
		—	Ohmstede E.		II. Elsfleth	
Herr. Deetjen ?	I. Wilh. Böger	}	Berne P. T.	a. Berne	I. Berne II. Elsfleth	do.
Hinrich Hergens			Neuenkrog E.			
H. Dannemann			—	Großenmeer P. T. E.		
H. Grothaus		—	Friesoythe P. T. E.	b. Stadtgem. Friesoythe	I. Friesoythe II. do.	Frie- soythe
Herr. Nordmann		—	Friesoythe P. T. Nedelsberg E.	b. Neuscharrel	I. Neuscharrel II. Friesoythe	do.
Wwe. Geesche Margareta Hinrichs		—	Heidemühle P. T. E.	a. Schortens	I. Schortens II. Jever	Jever
Graham Drantmann		—	Tettens P. T. E.	a. Tettens	I. Tettens II. Jever	do.
Herrmann Hays		—	Wüsting P. T. E.	a. Holle	I. Holle II. Oldenburg	Oldenburg



- Büppel 170.  
 Burg 28, 46, 48, 98.  
 Burg Dinklage 180.  
 Burgburg 48.  
 Burgforde 204.  
 Burggroden 44.  
 Burg Husum 86.  
 Burg Knyphausen 86.  
 Burhave 30, 32, 40, 78.  
 Burhaver Mitteldeich 32.  
 Burmeide 38.  
 Burrei 98.  
 Bürstel 52.  
 Burwinkel 62.  
 Busch 48, 98, 212.  
 Büschel 174.  
 Buschhausen 100.  
 Bussenhausen 114, 114.  
 Butjadingen, Amt, 22 u. ff., 222.  
 Buttell 2, 74, 150, 222.  
 Butteldorf 58.  
 Butterburg 34.  
 Butzhausen 64.
- Calhorn 130.  
 Calveslage 186.  
 Campe 68.  
 Canarienhausen 116.  
 Cappeln 124, 126.  
 Carum 174.  
 Charlottendorf 156.  
 Charlottendorf-Ost, 156  
 Christianshof 94.  
 Cleverns 86.  
 Cleverns Nordbez. 86.  
 Cleverns Südbez. 86.  
 Coldewarf 42.  
 Coldewei, 86, 92.  
 Coldewey 16.  
 Colmar 16, 18.  
 Colmarbau 18.  
 Cöln 30.  
 Conhausen 110.  
 Conneforde 170.  
 Conneforde-Spohle 170.  
 Cornelia 80.  
 Crildumersiel 102.
- Dalinghausen 176.  
 Dalsper 62.  
 Damme 176, 176, 176, 178, 184, 196.  
 Dangast 170.  
 Dänikhorst 208.  
 Daren 176, 198.  
 Darrel 130.  
 Darrenkamp 126.  
 Dattershausen 94.  
 Dauelsberg 56.  
 Dedesdorf 2, 4, 222, 222.  
 Deichhausen 54.  
 Deichhof 44.  
 Deichhorst 52.  
 Deichkamp 68.  
 Deichshausen 50.  
 Deichstücken 68.  
 Deich- u. Sandhausen 54.  
 Deindrup 186, 188.  
 Delfshausen 72, 152.
- Delmenhorst, Amt 50 u. ff., 224.  
 Delmenhorst 52, 52.  
 Denghausen 218.  
 Depenfleth 64.  
 Depenhausen 98, 110, 114, 124.  
 Dieken 98.  
 Diekhaus 124, 128.  
 Diekhausen 96, 184.  
 Diekhus 12.  
 Dietrichsfeld 152.  
 Dingstede 146.  
 Dinklage 178, 180, 180, 180, 182, 182.  
 Döhlen 214.  
 Döhlwarfe 28.  
 Donnerschwee 150.  
 Dötlingen 210, 212, 212, 212, 214.  
 Drantum 128.  
 Driefel 172.  
 Drielake 152.  
 Dringenburg 158, 166.  
 Düddingen 10.  
 Düenkamp 140.  
 Düenkamp-Lewinghausen 140.  
 Düke 36.  
 Düke-Kleintossens 36.  
 Dükergroden 36.  
 Dümmerlohausen 176, 178,  
 Dünstrup 218.  
 Dunwarden 50, 64.  
 Düpe 194.  
 Dwertge 144.  
 Dwertge-Grönheim 144.
- Ebkeriege 160.  
 Eckfleth 62, 64.  
 Eckhof 28.  
 Eckwarden 32, 32, 48.  
 Eckwarder-Altendeich 32, 48.  
 Eckwarder-Hammerich 32,  
 Edenbüttel 50.  
 Edewecht 204, 204, 204.  
 Edoburg 84.  
 Edohausen 114.  
 Eggeloge, 204, 206.  
 Eggershausen 78, 78.  
 Egterholz 128.  
 Ehmelbütt 92.  
 Ehren 142.  
 Ehrendorf 190.  
 Eidewarden 2.  
 Eidewarden-Plate 2.  
 Eiding 32.  
 Einen 182.  
 Einhaus 138.  
 Einswarden 28.  
 Ekern 208.  
 Elisabethgroden 90, 112  
 Eljewarden 2.  
 Ellbergen 142.  
 Ellens-Blauhand 172.  
 Ellenserdamm 162.  
 Ellenserdammerdeich 162.  
 Ellenserdammergroden 162.
- Ellenserdammersiel 162.  
 Ellenstedt 182.  
 Ellerbrock 82.  
 Ellwürden 24.  
 Elmendorf 208.  
 Elmsenhausen 118.  
 Elsfleth, Amt, 58 u. ff., 224.  
 Elsfleth 16, 64, 68, 68, 68, 70, 150.  
 Elsflathersand 68.  
 Elsten 124.  
 Ems-Jade-Kanal 160.  
 Emstek 124, 126, 126, 128, 128, 128, 130, 186, 188, 200, 200.  
 Endel 200.  
 Endelwarf 28.  
 Engelmann 200.  
 England 146.  
 Enjebuhr 34.  
 Erle 200.  
 Ermke 144.  
 Esenshamm 10, 10, 34, 34, 36, 222.  
 Esenshamm-Bulte 222.  
 Esenshammer-Altendeich 34, 36.  
 Esenshammerberg 34.  
 Esenshammergroden 34  
 Esenshammer-Hammerich 34.  
 Esenshammer-Oberdeich 36.  
 Espern 204, 204.  
 Essen 130, 130, 130, 132 180, 182, 182.  
 Etzhorn 150, 150.  
 Eukwarfe 118.  
 Evenkamp 142.  
 Everndorf 52.  
 Eversten 144, 146, 156, 158.  
 Eversten III 144.  
 Eversten IV 144, 144.  
 Eyhausen 210.
- Fahren 52.  
 Farwick 142.  
 Fedderwarden 86, 86, 88, 160.  
 Fedderwarderfeld 38.  
 Fedderwardergroden 88.  
 Fedderwarderwurth 38.  
 Fegefeuer 86.  
 Feineburg 102.  
 Felde 206.  
 Feldhaus 182, 200.  
 Feldhausen 38, 104.  
 Fikensolt 208.  
 Finkenburg 34.  
 Finkennest 88  
 Fladderlohausen 184.  
 Flerlage 132.  
 Fookwarfe 116.  
 Förplate 6.  
 Förrien 96.  
 Förriesdorf 114.  
 Frahts 138.  
 Freiburg 48.  
 Friederikengroden 88.  
 Friederikensiel 88.
- Friederikensiels Rott 88, 88.  
 Friederiken-Vorwerk 90  
 Friedrich-Augustengroden, 90, 94, 112, 164.  
 Friedrich-Augusten- u. Neu-Augustengroden 94.  
 Frieschenmoor 18.  
 Friesenhof 80.  
 Friesoythe, Amt 78 u. ff., 224.  
 Friesoythe 82, 224.  
 Friesoythe, engere Stadt 82.  
 Füchtel 194.  
 Fugels 114.  
 Fuhrriege 122.  
 Fünfhausen 2, 70.  
 Funkenburg 30.  
 Funnens 90.  
 Funnenser Rott 90.
- Galing 28.  
 Gammens 96.  
 Ganderkesee 52, 52, 54, 210, 224.  
 Ganspe 78.  
 Garen 138.  
 Garmhausen 218.  
 Garms 94.  
 Garmsenhausen 116.  
 Garmser Distrikt 112.  
 Garmser Kleinengroden 94.  
 Garmser- u. Sophien-grodendistrikt 94.  
 Garnholt 206.  
 Garnholterdamm 206.  
 Garrel 132, 132.  
 Garth 128, 128.  
 Gartherfeld 128, 128.  
 Gastrup 182, 184.  
 Gauwe 46.  
 Gehrden 58, 76.  
 Gellen 58.  
 Gellen-Paradies 60.  
 Gerriethshausen 98.  
 Geveshausen 212.  
 Gießelhorst 206.  
 Gingermühlen 138.  
 Glane 218.  
 Glarum 112.  
 Glüsing 66.  
 Gnadenfeld 42.  
 Gödekenhausen 122.  
 Godensholt 204.  
 Goldenstedt 182, 184, 184, 200.  
 Goldenstedt-Nordseite 184.  
 Golzwarden 4, 4, 12, 222.  
 Golzwarderaltendeich 4.  
 Golzwardersiel 4.  
 Golzwarderwurf 4.  
 Gottels 90.  
 Grabhorn, Klosterhof 162.  
 Grabstede 162, 172.  
 Grafschaft 112.  
 Gramberg 120.  
 Gramke 184.



# Ortsverzeichnis

zum

## Güteradreßbuch für das Herzogtum Oldenburg.

Die hinter dem Namen des Ortes stehenden Zahlen geben die Seiten an.  
Unter „C“ vermißte Orte siehe unter „K“.

- |  |  |   |   |
|--|--|---|---|
| <p>Abbehausen 22, 22, 24,<br/>26, 34, 36, 44, 222.<br/>Abbehauser-Altendeich<br/>22.<br/>Abbehausergroden 22.<br/>Abbehauserhörne 22.<br/>Abbehauser-Wehl 24.<br/>Abbehauserwisch 26, 28<br/>Abbikenhausen 104, 104<br/>Absen 8.<br/>Accum 84, 86.<br/>Accumersiel 86.<br/>Achtermeer 166.<br/>Achternholt 154.<br/>Addernhausen 102.<br/>Addrup 130.<br/>Ahausen 130.<br/>Ahlhorn 214.<br/>Ahndeich I u. II 44.<br/>Aldrup 216.<br/>Alinenhof 158.<br/>Almsloh 52<br/>Alse 8.<br/>Alserdeich 8.<br/>Alserwurf 8.<br/>Alte Canzlei 10.<br/>Altenbunnen 140.<br/>Altendeich 14, 106, 122.<br/>Altdorf 16, 76.<br/>Altendorfermoor 76.<br/>Altenesch 50, 52, 54, 54,<br/>56, 56, 64.<br/>Altengroden 158, 158,<br/>160, 160, 160.<br/>Altengrodener Riege<br/>158.<br/>Altengroden-Neuender-<br/>busch 160.<br/>Altenhundertorf 58, 60, 148,<br/>224.<br/>Altenoythe 78, 78, 80,<br/>202, 204.<br/>Altensiel 42.<br/>Altgarmssiel 88.<br/>Altgarmssieler Rothhof<br/>88.<br/>Altgarmssiels Rott 88.<br/>Altjührden 168.<br/>Alt-Karlseck 90.<br/>Alt-Marienhausen 100.<br/>Alt-Moorhausen 56.<br/>Altona 108, 212.<br/>Alttreuenfeld 36.<br/>Ambergen 182.<br/>Ambühren 134.<br/>Ambühren-Bühren 134.<br/>Amelhausen 38, 216.<br/>Amerbusch 192.</p> | <p>Am Gänsewege 116.<br/>Am Grimmenser Wege<br/>90.<br/>Am Ottenburger Wege<br/>92.<br/>Am Sengwarder Wege<br/>110.<br/>Amtern 184.<br/>Angelbek 140.<br/>Annenburg 92.<br/>Annenheide 54.<br/>Antonshausen 160.<br/>Anzetel 106.<br/>Apeler 182.<br/>Apen 202, 202, 204.<br/>Apermarsch 204.<br/>Aschenbeck 212.<br/>Aschenstedt 212.<br/>Aschhausen 208.<br/>Aschhauserfeld 208.<br/>Aschwege 208.<br/>Astede 166.<br/>Astenerfeld 166.<br/>Astrup 154, 200.<br/>Atens 40.<br/>Atenseraltendeich 42.<br/>Atensersfeld 42.<br/>Aue 208.<br/>Augustgroden 44, 46.<br/>Auhuse 92.<br/>Aumühle 218.<br/>Aumühlen 80.<br/>Außendeicherfeld 42.</p> <p>Bahlen 178.<br/>Bäke 74, 158.<br/>Bakenhausen 98.<br/>Bakenhus 214.<br/>Bakensand 36.<br/>Bakum 174, 174, 176.<br/>Bant 160, 160.<br/>Bardenfleth 60, 62, 62,<br/>64, 68, 78.<br/>Bardewisch 50, 52, 64,<br/>64, 66.<br/>Bardewisch-Brookseite<br/>64.<br/>Bardewisch-Lechter-<br/>seite 64.<br/>Barel 210.<br/>Barghorn 70, 72, 152.<br/>Barglay 216.<br/>Barkel 104.<br/>Barken 58.<br/>Barkentange 82.<br/>Barlage 130<br/>Barschlüte 64.<br/>Barsel 78, 80.</p> | <p>Bartmannsholte 130,<br/>130.<br/>Bassens 96.<br/>Bauens 108.<br/>Beckhausen 152.<br/>Beckmannsfeld 46.<br/>Beckum 10.<br/>Beckumersiel 10.<br/>Bei Apen 204.<br/>Bei der Sietwendung 92.<br/>Bei Fedderwarden 86.<br/>Bei Helmstede 90.<br/>Bei Hohebrücke 116.<br/>Beim Hook 106.<br/>Bei Oldorf 98.<br/>Bei Sillenstede 110.<br/>Bei Tengshausen 96.<br/>Bei Tettens 114.<br/>Bei Wichtens 114.<br/>Bei Wüppels 124.<br/>Belmshelm 114.<br/>Benlefstede 110.<br/>Benstrup 140.<br/>Bentershof 118.<br/>Berg 92.<br/>Bergedorf 52.<br/>Bergedorfer Ohe 52.<br/>Bergfeine 176.<br/>Bergstrup 186.<br/>Berne 54, 66, 68, 78, 224.<br/>Bernebüttel 66.<br/>Bethen 134.<br/>Bettingbühren 66.<br/>Beverbruch 132, 132.<br/>Bevern 130.<br/>Bexadde 176.<br/>Bieste 192.<br/>Binnenau 12.<br/>Binnendistrikt s. u. d.<br/>betr. Namen.<br/>Birkshof 114.<br/>Bissel 214.<br/>Bixlag 138.<br/>Blanken 52.<br/>Blankenburg 148.<br/>Blauhand 162.<br/>Blexen 26, 28, 30, 222.<br/>Blexer Mitteldeich 222.<br/>Blexersand 26.<br/>Blexersande 26.<br/>Bloh 144.<br/>Bloherfeld 144.<br/>Bockhorn 162, 164, 168,<br/>170, 170, 172, 172,<br/>172, 206.<br/>Bodenburg 144.<br/>Böen 140.<br/>Bohlenberge 172.</p> | <p>Bohlenbergerfeld 172.<br/>Bohlenburg 106.<br/>Bohlenburger Reihe<br/>106.<br/>Bohneterei 118.<br/>Boitwarden 2, 4.<br/>Boitwardergroden 2, 4.<br/>Bokah 140.<br/>Boke, 124, 130, 156, 202.<br/>Bokelesch 84.<br/>Bökern 176, 188.<br/>Bollingen 84.<br/>Bollinger Kanal 84.<br/>Bomhof 188.<br/>Bonnhausen 86, 102.<br/>Bonrechtern 200.<br/>Bookholzberge 54.<br/>Bookhorn 52.<br/>Borbeck 156.<br/>Bösel 80, 80.<br/>Bösensieben 44.<br/>Bottens 98.<br/>Boving 26.<br/>Bovingerwisch 26.<br/>Boving-Husum 26, 222.<br/>Brägel 188.<br/>Brake, Amt 2 u. ff., 222.<br/>Brake 2, 214.<br/>Brandewurth 52.<br/>Brantsstätte 104.<br/>Braenkamp 52.<br/>Breddewarden 106, 106.<br/>Bredehorn 162.<br/>Bredehorn, Klosterhof<br/>162.<br/>Bree 40.<br/>Brettberg 190.<br/>Brettorf 210.<br/>Brink 52, 158.<br/>Brockdorf 190.<br/>Brockshus 214.<br/>Brokmühle 140.<br/>Brokstreck 130, 140,<br/>140, 140.<br/>Brüddewarden 48.<br/>Brummelhoop 52.<br/>Brunne 172.<br/>Brunswarden 12.<br/>Bübbens 90.<br/>Bühren 126, 134, 218.<br/>Bullemühle 202.<br/>Bümmerstede 152.<br/>Bümmerstedermoor 152.<br/>Bünne 180.<br/>Bunnen 142.</p> |
|--|--|---|---|

- Grandorf 184, 184.  
 Grapperhausen 192.  
 Grappermöns 102.  
 Grashaus 92, 106, 120, 146.  
 Grebswarden 28.  
 Grimmens 90.  
 Grimmenser Rott 90.  
 Gristede 158.  
 Grodendistrikt s. u. d. betr. Namen.  
 Grönheim 144.  
 Gronhuse 92.  
 Grönland 36.  
 Groß-Aukens 118.  
 Groß-Bollenhagen 164.  
 Großbornhorst 150.  
 Groß-Buschhausen 106.  
 Groß-Conhausen 110.  
 Großhof 42.  
 Groß-Eilshausen 90.  
 Groß-Emshoop 56.  
 Großengarms 112.  
 Großenkneten 214, 214, 216.  
 Großenmeer 70, 72, 74, 154, 154, 224.  
 Großensiel 42.  
 Große Püttenstelle 44.  
 Große Sieverdingshof 188.  
 Großfedderwarden 38, 38.  
 Groß-Feldhus 154.  
 Groß-Fischhausen 124.  
 Groß-Folkertshausen 116.  
 Groß-Frankreich 86.  
 Groß-Hauskreuz 122.  
 Großhungerhausen 118.  
 Groß-Infeld 24.  
 Gr. Moormannshof 176.  
 Groß-Münchhausen 94.  
 Groß-Neßhausen 114.  
 Groß-Ollacker 122.  
 Groß-Ostiem 104, 104.  
 Groß-Popkenhausen 122.  
 Groß-Rhaude 90.  
 Groß-Rickelhausen 118.  
 Groß-Roscharden 136.  
 Groß-Sandberg 108.  
 Groß-Spieker 110.  
 Groß-Strückhausen 116.  
 Groß-Ulfershausen 88.  
 Großwarfen 98.  
 Groß-Wassens 118.  
 Groß-Werdum 92.  
 Großwürden 32.  
 Grummersort 150.  
 Grüneburg 66.  
 Grünenkamp 168.  
 Grünhaus 90.  
 Grünhoff 36.  
 Grüppenbühren I 52.  
 Grüppenbühren II 52, 52.  
 Gummelsburg 116.  
 Gummelstede 110.  
 Gutzwarden 32.  
 Haarfurth 208.  
 Habbrügge 52.  
 Haddien 116.  
 Hagel 142, 142, 214.  
 Hagen 32, 198.  
 Haggstedt 200.  
 Hahn 152, 152.  
 Hahnenstedt 14.  
 Haidhäuser 210.  
 Haihausen 116.  
 Hakendorferwurp 10.  
 Halbeland 122.  
 Halen 128.  
 Halfstede 208.  
 Halsbek 206.  
 Halstrup 206.  
 Halter 200.  
 Hammel 136.  
 Hammelwarden 4, 6, 8, 70, 222.  
 Hammelwarder Außen-deich 6, 222.  
 Hammelwardersand 6.  
 Hammerich 90, 96.  
 Hammrich 104.  
 Hammshausen 112.  
 Hamstrup 136.  
 Handorf 186.  
 Hankhausen 72.  
 Hankhausen I 152.  
 Hankhausen II 152.  
 Hankhausermoor 150, 152.  
 Hannover 176, 178.  
 Hannover 66, 200.  
 Hanstedt 218.  
 Hardinghausen 192.  
 Harkebrügge 78, 80.  
 Harlinghausen 16.  
 Harmburg 112.  
 Harme 174.  
 Harmenhausen 66.  
 Harmhusen 30.  
 Harpendorf 186, 194, 196.  
 Harrier-Sand 2.  
 Harrierwurp 6.  
 Hartwarden 10, 222.  
 Hartwarderwurp 12.  
 Harzburg 114.  
 Hasbergen 54, 54, 56.  
 Hasenburg 40.  
 Hasport 54.  
 Hatten 146, 146, 148.  
 Hatterwüding 146, 148.  
 Haus Hansing 42.  
 Haus Middoge 94.  
 Hausstette 198.  
 Hauwiek 206.  
 Havekost 52.  
 Havendorf 36, 36.  
 Havendorferberg 36.  
 Havendorfersand 36.  
 Haverbek 176.  
 Haverkamp 56.  
 Hayenschloot 32.  
 Hayenwärf 12.  
 Heddoburg 108.  
 Hedenkamp 54.  
 Heering 22.  
 Heeringsburg 26.  
 Heide 56.  
 Heidkamp 156, 208.  
 Heidmühle 104.  
 Heinefelde 218.  
 Hekeler Moor 66, 224.  
 Hekeln 66.  
 Helkenburg 4.  
 Hellbusch 214.  
 Helle 40, 210.  
 Helmighausen 142.  
 Helmstede 90.  
 Hemmelsbühren 134.  
 Hemmelskamp 54.  
 Hemmelte 136, 136.  
 Hengsterholz 52, 52.  
 Hengstlage 214.  
 Heppens 160.  
 Herbergen 132, 132.  
 Heringhausen 118.  
 Herminenhof 38.  
 Herrenholz 182.  
 Herzhausen 118.  
 Heselberg 84.  
 Hessens 160.  
 Hesterort 56.  
 Heuberg 34.  
 Heubült 154.  
 Heubült-Rastederberg 154.  
 Hiddigwarden 66, 66.  
 Hiddigwarder Moor 66, 224.  
 Hiddingen 10.  
 Hillernser Hamm 92.  
 Hillershausen 96.  
 Himmelreich 88.  
 Hinter Altendorf 16.  
 Hitkel 26.  
 Hobbie 104.  
 Hoben 12.  
 Hobenhausen 44.  
 Hobensühne 36.  
 Hockensberg 212.  
 Hodens 102.  
 Hoffe 24.  
 Hoffinger u. Johann Meiners Rott 90.  
 Hofstelle s. u. Ovelgönne 8.  
 Hofswürden 32.  
 Hogenbögen 200.  
 Hoheheide 150.  
 Hohefucht 170.  
 Hohenberge 172.  
 Hohenböken 54, 54.  
 Hohenhenne 96.  
 Hohenkirchen 88, 90, 90, 92, 120.  
 Hohensminde 120.  
 Hohesühne 38.  
 Hohewarfe 112.  
 Hoheweide 56.  
 Hohewerth 86.  
 Hohewerther-Grashaus 86.  
 Holdorf 180, 184, 186, 186, 194.  
 Holle 56, 148, 148, 150, 224, 224.  
 Hölle 86.  
 Hollen 52, 82.  
 Hollhuse 88, 114.  
 Hollrah 142.  
 Hollwarden 30.  
 Hollwarderwisch 30.  
 Hollwege 206, 206, 206.  
 Holschhausen 118.  
 Holte 176, 176.  
 Holtgast 202.  
 Holthaus 138.  
 Holthausen 196.  
 Höltinghausen 130, 134.  
 Holtrup 186.  
 Holzhausen 218, 218.  
 Holzkamp 54.  
 Hoene 180.  
 Hooksiel 98, 98, 106.  
 Hopen 190.  
 Horn 158.  
 Hörne 120, 158.  
 Horsiens 118.  
 Hörspe 64.  
 Horst 56, 56.  
 Horstjekamp 208.  
 Horum 94, 96.  
 Horumersiel 96, 120.  
 Hostemost 154.  
 Hostemost-Liethe 154.  
 Hosüne 216.  
 Höven 154, 192.  
 Hoykenkamp 54.  
 Hubertusmühle 202.  
 Huckelrieden 140.  
 Hude 54, 56, 56.  
 Hude 178.  
 Hüdelsberg 92.  
 Hüllstede 206, 206.  
 Hüllstederdiele 206.  
 Hundsmühlen 156.  
 Huntebrück 60, 68.  
 Hunte-Ems-Kanal 146.  
 Huntlosen 164, 216, 216.  
 Huntorf 60.  
 Hurrel 56, 56.  
 Husum 64, 86, 216.  
 Husumerdeich 26.  
 Ibbenhausen 116.  
 Idschenhausen 108.  
 Iffens 46.  
 Iggwarden 38.  
 Ihrendorf 178.  
 Ihorst 186.  
 Ihorstermoor 208.  
 Ikenhausen 96.  
 Immer 54.  
 Immerwarfen 120.  
 Im Meyerhofe 58.  
 Im Ranzenbütteler Felde 68.  
 Indiek 2, 222.  
 Indiekt 160.  
 Infeld 24.  
 Inhausen 106.  
 Inhausersiel 108.  
 Inte 44.  
 Iprump 54.  
 Iprump I 54.  
 Iprump II 56.  
 Ipwege 150.  
 Ipwegermoor 150.  
 Isens 30, 48.  
 Isenserwisch 30.  
 Iserloy 212, 212.  
 Jade 152, 154, 154, 158, 158, 158, 158, 164, 166, 168, 168.  
 Jader Altendeich 164, 164.



- Jader Außendeich 164, 166.  
 Jaderberg 154, 166.  
 Jader Kreuzmoor 166.  
 Jagdhaus 152.  
 Jeddelloh 204.  
 Jelgen 46.  
 Jellistede 90.  
 Jericho 38.  
 Jeringhave 170.  
 Jerusalem 26.  
 Jethausen 170.  
 Jethausen-Hohelucht 170.  
 Jever, Amt, 84 u. ff., 224.  
 Jever 92, 116, 118, 118.  
 Jeversches Zollhaus s. u. Sanderahm 100.  
 Jührden, Klosterhof 162.  
 Junge Holz 168.  
 Jürgens Dreesche 92.  
 Jürgenshausen 96.
- Kampe 78.  
 Kampen 40.  
 Kaperei 92.  
 Karolinenhof 80.  
 Käseburg 6.  
 Katjenbüttel 66.  
 Kattens 118.  
 Kayhausen 210.  
 Kemphausen 178.  
 Kiebitznest 114.  
 Kiefhaus 114.  
 Kielgroden 174.  
 Kirchhatten 146.  
 Kirchhöfing 46.  
 Kirchkimmen 54.  
 Kirchreihe 160.  
 Kladdingen 58, 58.  
 Klampen 204.  
 Klamperesch 208.  
 Klattenhof 212.  
 Kleibrok 154.  
 Kleiburg 92.  
 Klein-Arkenstedt 130.  
 Klein-Aukens 120.  
 Kleinbollenhagen 166.  
 Kleinbornhorst 150.  
 Klein-Bümmerstede 152.  
 Klein-Buschhausen 106.  
 Klein-Depenhausen 116.  
 Klein-Eckwarden 48.  
 Klein-Eilshausen 92.  
 Kleinenging 138.  
 Kleinenkneten 218.  
 Kleinensiel 36.  
 Kleineweser 24.  
 Klein-Fedderwarden 30.  
 Klein-Garnholt 208.  
 Klein-Infeld 24.  
 Klein-Münchhausen 94.  
 Klein-Ollacker 122.  
 Klein-Ostiem 104.  
 Klein-Rhaude 90.  
 Klein-Roscharden 138.  
 Klein-Scharrel 204.  
 Klein-Scheep 122.  
 Klein-Schenum 86.  
 Klein-Strückhausen 116.  
 Kleintossen 36.
- Klein-Utlande 122.  
 Klein-Waddewarden 116.  
 Klein-Werdum 92.  
 Klein-Wichtens 114.  
 Klein-Wiefels 122.  
 Kleyhausen 32.  
 Klippkanne 2.  
 Kloppenburg, Amt, 124 u. ff.  
 Kloppenburg 132, 132.  
 Kloppenburgerhöhe 214.  
 Kloster 24.  
 Kloster Blankenburg 148.  
 Klosterfeld 24.  
 Klosterhaus 170.  
 Klosterhof siehe unter den betr. Ortsnamen.  
 Klosterneuland 104.  
 Kloster Oestringsfelde 102.  
 Knappenburg 12.  
 Kneheim 134.  
 Kniphäusersiel 88.  
 Knyphausen 86.  
 Kokemühle 200.  
 Kokenwahlde 192.  
 Königsfeld 24.  
 Kopperburg 114.  
 Korsorsberg 156.  
 Kortendorf 60.  
 Kortendorp s. u. Kurzendorf 12.  
 Köterende 74.  
 Kötermoor 12.  
 Kötteritzer Groden 172.  
 Kranenkamp 162.  
 Krapendorf 134, 136.  
 Krapendorferberg 132.  
 Kreuzelwerk 88.  
 Kreyenbrück 152.  
 Krimpenfort 190.  
 Kroge 190.  
 Krögerdorf 64.  
 Kronenburg 120.  
 Kronlage 192.  
 Kronsburg 34, 162.  
 Krullwarfen 92.  
 Krummhörne 122.  
 Kühlen 58, 72, 72.  
 Kühlen 54.  
 Kurzendorf 12.  
 Küstermeyerhof 188.
- Lage 130.  
 Lahr 184.  
 Lake 46.  
 Landeswarfen 92.  
 Landwehr 54.  
 Langemohne 30.  
 Langenriep 34.  
 Langenwisch 54.  
 Langewerth 84, 86.  
 Langförden 186, 188, 188, 188.  
 Langwarden 36, 38, 38, 40, 48.  
 Langwardergroden 38.  
 Langwege 180, 180.  
 Langwege I 180.  
 Langwege II 180, 180.  
 Lankum 134, 134, 188.
- Lastrup 136, 138, 138, 138.  
 Lauenburg 68.  
 Lauenstede 122.  
 Lechterseite 66.  
 Lehe 158.  
 Lehmden 154, 196.  
 Lemwerder 50.  
 Lethe 128, 214.  
 Leuchtenburg 154.  
 Lewinghausen 140.  
 Leyleckerhörn 100.  
 Lienen 70, 70.  
 Liener 138.  
 Lilienhof 124.  
 Lindern 138, 140, 140, 206.  
 Lindern, Klosterhof 162.  
 Linswege 206, 206, 210.  
 Lintel 56, 56.  
 Littel 156, 156.  
 Lodbergen 142.  
 Lohe 80.  
 Lohmühle 218.  
 Lohne 186, 188, 188, 190, 192, 196.  
 Lönigen 140, 142, 142, 142.  
 Loy 154, 154.  
 Loyermoor 72, 224.  
 Lübberhausen 116.  
 Lübsenburg 118.  
 Ludlage 136.  
 Lüerte 220.  
 Luhnepate 2.  
 Lükens 92.  
 Lüsche 136, 198.  
 Lutten 188, 192, 192, 200, 200.  
 Lutten-Nordseite 192.  
 Lutten-Südseite 192.
- Madlage 140.  
 Maibusch 56.  
 Maihausen 222.  
 Maihausergroden 98.  
 Maisidgen 102.  
 Mansholt 156.  
 Mansie 206, 206.  
 Mariensiel 100.  
 Markhausen 82, 82.  
 Marren 140.  
 Märschendorf 174, 190.  
 Matrum 138.  
 Mayhausen 2, 98.  
 Mederns 92.  
 Medernser Rott 90.  
 Meerkirchen 72, 224.  
 Mehringsburg 116.  
 Meierhufe 52.  
 Melkschap 46.  
 Memershausen 108.  
 Memmenburg 32.  
 Mengershausen 38.  
 Mennhausen 84.  
 Metjendorf 144.  
 Meyerhausen 210.  
 Meyerhof 188.  
 Meyerhöfen 200.  
 Meyershof 6.  
 Middelsfähr 104.  
 Middelswarfen 92, 114.  
 Middoge 94, 94, 94.
- Minsen 94, 96, 96, 120.  
 Mintewede 126.  
 Mitteldeich 46, 88.  
 Mittलगarms 94.  
 Mittelhofschlag 18, 18.  
 Mittelort 76.  
 Mittelseefeld 44.  
 Mittelstenthüle 82.  
 Mittenfelde 10, 10, 222.  
 Molbergen 134, 144, 144.  
 Mollberg 158.  
 Mönchhof 56.  
 Mönnichhof 62.  
 Möns 102.  
 Moor 224.  
 Moorbeck 216.  
 Moordeich 58.  
 Moordorf 60, 150.  
 Moorgroden 44.  
 Moorhausen 56, 60, 110, 170, 224.  
 Moorsee 24.  
 Moorseite 72, 72.  
 Moorstraße 82.  
 Moorstraße Bezirk 82.  
 Moorsum 112.  
 Moorwarfen 92.  
 Moorweide 56.  
 Moorwinkelsdamm 162.  
 Morgenland 42, 42.  
 Motzen 78.  
 Müggewarden 28.  
 Mühlen 190, 196.  
 Mühlenreihe 110.  
 Munderloh 146, 148.  
 Mürrwarden 38, 38.
- Nauens 122, 122.  
 Neerstedt 212.  
 Nellinghof 192, 194.  
 Nenndorf 118, 118.  
 Nethen 154.  
 Neu-Abbikenshausen 104.  
 Neu-Augustengroden 90, 94.  
 Neu-Augustengroden s. u. Friedrich-Augusten- u. Neu-Augustengroden 94.  
 Neuburg 26.  
 Neuenbrok 8, 58, 62, 64, 74, 76, 78, 150.  
 Neuenbunnen 142.  
 Neuenburg 166, 166, 172, 172.  
 Neuenburgerfeld 166.  
 Neuenburgermoor 166.  
 Neuenfelde 62, 70.  
 Neuenhoben 42.  
 Neuenhutorf 74, 74.  
 Neuenhutorfermoor 74.  
 Neuenkirchen 126, 192, 194, 194.  
 Neuenkoop 66, 68.  
 Neuenkrüge 158.  
 Neuenlande 56, 56.  
 Neuenwege 70, 148, 148, 152, 170.  
 Neufeld 100, 102.  
 Neu Folkertshausen 116.  
 Neu-Friederikengroden 90.



- Neuhamm 30, 42.  
 Neuhausen 28.  
 Neu-Karlseck 92.  
 Neu-Lethe 214.  
 Neu-Marienhausen 102.  
 Neumarkhausen 82.  
 Neumühlen 52, 200.  
 Neuscharrel 84, 224, 224.  
 Neustadt 18, 20.  
 Neu-Strückhausen 116.  
 Neusüdende II 154, 154.  
 Neuwarfen 98.  
 Neuwerk 124.  
 Niederbeckum 10  
 Niederhörne 74.  
 Niederort 76, 78.  
 Nienhausen 176.  
 Niens 38.  
 Nienser-Deichstrich 38.  
 Ninive 48.  
 Norberding 174.  
 Norddöllen 200.  
 Nord-Eckwarden 32.  
 Nord-Edewecht I 204.  
 Nord-Edewecht II 204.  
 Nordenbrock 126.  
 Nordenham 24, 40, 42.  
 Nordenham-Atens 42.  
 Nordenham, engere Stadt 40.  
 Norderahn 44.  
 Norderaltendeich 96.  
 Norderaußendeich 42, 96, 224.  
 Norder-Depenhausen 116.  
 Norderfeld 6, 222.  
 Norderfrieschenmoor 20.  
 Norderfrieschenmoor II 222.  
 Norderfrieschenmoorer Hof 18.  
 Nordergarms 112.  
 Nordergroden 96.  
 Norderhofs Schlag 20.  
 Nordermoor 64.  
 Nordernauens 122.  
 Norder-Rott 112.  
 Norderschwei 12, 12.  
 Norderschweiburg 166, 168.  
 Norderschweierfeld 12.  
 Norderseefeld 42, 44, 44.  
 Norder-Sietwendung 98.  
 Nordhalen 2.  
 Nordholte 130.  
 Nordloh 204.  
 Nordlohne 190, 190.  
 Nord-Sillenstede 110.  
 Nordwollhuse 90.  
 Nuttel 210.  
 Nutteln 136.  
 Nutzhorn 54.  
  
 Obenhausen 122.  
 Obenstrohe 170.  
 Oberahmer Vorwerk 100.  
 Oberhammelwarden 6, 6, 8.  
 Oberhausen 150.  
  
 Oberhörne 74.  
 Oberlethe 156.  
 Obermeielgroden 174.  
 Oberrege 70, 70.  
 Oberstoppelgroden 174.  
 Oberströmische Seite 72.  
 Ocholt 206, 206.  
 Ocholterfeld 208.  
 Ochtum 50, 54.  
 Ofen 146.  
 Oegens 48.  
 Ohe 212.  
 Ohlebusch 52.  
 Ohlhamm 28.  
 Ohmstede 150, 152.  
 Ohmstede I 150.  
 Ohmstede-Loyerende 150.  
 Ohmstede-Waterende 150.  
 Ohrwege 210.  
 Okens 34.  
 Oldenbrok 76, 78, 154.  
 Oldenbroker Mühle 76.  
 Oldenburg, Amt, 144 u. ff., 224.  
 Oldenburg 152, 152, 176 208.  
 Oldendorf 2, 138.  
 Oldewarfen 98.  
 Oldorf 96, 98, 98, 114, 124, 168, 176.  
 Oldorf, Nördlicher Bezirk 96.  
 Oldorf, Südlicher Bezirk 98.  
 Ollacker 84, 108, 114.  
 Ollen 68.  
 Ondrup 196.  
 Ossenbek 178.  
 Ostendorf 130.  
 Oster-Altendeich 96.  
 Osterdamme 176.  
 Osterdeichshof 112.  
 Oster-Dieken 124.  
 Osterende 94, 192, 204.  
 Osteressen 132.  
 Osterfeine 176, 178.  
 Ostergroden 100, 112.  
 Osterhausen 46, 80, 126.  
 Osterhoop 54.  
 Osterlindern 140.  
 Osterloh 80.  
 Osternburg 152, 152.  
 Osternburg II 152.  
 Osternburgermoor 152.  
 Oster-Popkenhöge 20.  
 Oster-Rott 114.  
 Osterscheps 204, 204.  
 Osterseefeld 44.  
 Ostgemeinde 176.  
 Ostiem 224.  
 Ost-Lemwerder 50.  
 Ost-Moorsee 24.  
 Oestringsfelde 102, 102.  
 Ostritrum 212.  
 Ovelgönne 8, 20, 98.  
 Överkamp 150.  
 Overwarfe 2, 222.  
 Oyensburg 86.  
 Oythe 188, 194, 194, 194, 194.
- Pakens 98, 100.  
 Pakens, Östlicher Teil 98.  
 Pakens, Westlicher Teil 98.  
 Pakensergroden 98.  
 Palmphöl 126.  
 Peheim 144.  
 Pestrup 220.  
 Petersburg 110.  
 Petersfeld 134, 208.  
 Petersfehn II 146.  
 Pforte 46.  
 Phiesewarden 28.  
 Phiesewarder Busch 28.  
 Pievens 114.  
 Platthaus 90.  
 Pophausen 116.  
 Popkenhöge 20.  
 Poppuse 88.  
 Potenburg 32.  
 Potthuse 92.  
 Prangenhof 34.  
 Preußen 178, 178.  
 Prieweg 48.  
 Pulvermacherei 88.  
 Pumpe 40.  
 Purkswarfe 110.  
 Purriesbrücke 6, 8, 8.  
 Putt 86.  
 Putzwei 108.
- Quanens 122, 122.  
 Querenstede 208.  
 Querlenburg 190.  
 Quernheim 174.
- Rahde 214,  
 Rahling 172.  
 Rajenberg 62.  
 Ramsloh 82.  
 Ranzenbüttel 68.  
 Rastede 72, 152, 154, 154, 154, 158, 158, 158.  
 Rastederberg 154.  
 Rasteder Brink 154, 154.  
 Rasteder Südende 154.  
 Rechterfeld 202.  
 Rehorn 154.  
 Reinshaus 78.  
 Reiseburg 118.  
 Reitland 224.  
 Reitmoor 2.  
 Rellinghausen 110.  
 Remmelhausen 108.  
 Repke 126.  
 Reselage 178.  
 Resthausen 134, 134.  
 Rethorn 54.  
 Rethwisch 184.  
 Rimmlingen 46.  
 Riplap 46.  
 Rittershausen 102.  
 Ritzenbüttel 64.  
 Roddens 32, 38.  
 Roddenser-Hammerich 32, 38.  
 Roddens-Mengershausen 38.  
 Rodenkirchen 8, 10, 12, 12, 36, 222.  
 Rodenkircherfeld 8.
- Rodenkircher-Oberdeich 12.  
 Rodenkircherwurf 10.  
 Roffhausen 104, 104.  
 Roggenberg 80.  
 Rönnelmoor 164.  
 Röpke 142.  
 Rosenberg 170.  
 Rosenberg 2.  
 Rosenthal 172.  
 Rostrup 210, 210.  
 Rote Haus 90.  
 Rothehenne 40.  
 Rothenhahn 40, 170.  
 Rottinghausen 178.  
 Rüdershausen 22, 222.  
 Rudolphstäte 98.  
 Ruhwarden 40.  
 Ruhwardergroden 40.  
 Rüschenstede 100.  
 Ruschfeld 8.  
 Ruschsand 36.  
 Rüstiel 88.  
 Rüstringen, Amt, 158 u. ff.  
 Rüstringen 158, 160, 160.  
 Rüstringer Außengroden 160.
- Sage 214, 216.  
 Salzengroden 100.  
 Samaria 106.  
 Sande 100, 100, 102 116, 170.  
 Sandel 102, 102.  
 Sanderahm 100, 100, 122.  
 Sanderbusch 102.  
 Sanderhof 102.  
 Sandfeld 8.  
 Sandhatten 148.  
 Sandhausen 54.  
 Sankt Joost 102, 102.  
 Sankt Joost, Binnendistrikt 102.  
 Sankt Joostergroden 102.  
 Sankt Joost, Grodendistrikt 102.  
 Sannau 50.  
 Sannum 216.  
 Sarve 26, 222.  
 Schaar 160.  
 Schanz 102.  
 Scharrel 84, 204.  
 Scheep 122.  
 Schellohne 190.  
 Schemde 196, 198.  
 Schenum 86.  
 Schilledeich 86.  
 Schillig 96.  
 Schilligergroden 96.  
 Schlaat 40.  
 Schleddehausen 176.  
 Schlött 114.  
 Schlüchtens 104.  
 Schlüte 68.  
 Schlüterburg 68.  
 Schlüterdeich 68.  
 Schlutter 54.  
 Schmalenfleth 4, 222.

- Schmalenfletherdeich 222.  
Schmalenflether-Hof 4.  
Schmalenfletherwarp 4.  
Schmede 148.  
Schmertheim 134.  
Schnapp 88.  
Schnappe 4.  
Schnelten 138.  
Schockum 28.  
Schohasbergen 56.  
Schohusen 148.  
Schönemoor 52, 54, 54, 56, 56.  
Schönengroden 108.  
Schönhörne 94.  
Schoost 104.  
Schortens 102, 104, 104, 106, 174, 224, 224.  
Schrappschöttel 30.  
Schreiersort 118, 118.  
Schurfens 122.  
Schütting 28, 32.  
Schützfeld 42.  
Schwaneburg 82.  
Schwaneburger Bezirk 82.  
Schwarzenburg 120.  
Schwede 126.  
Schweewarden 28, 28.  
Schwege 176, 176, 176, 176, 178, 178, 178, 182.  
Schwei 10, 12, 14, 14, 18, 222.  
Schweiburg 164, 166, 168.  
Schweiburg-Achtermeer 14.  
Schweiburg-Rönnelmoor 14.  
Schweier-Außendeich 14, 222.  
Schweierfelder Land 10.  
Schweinebrück 172.  
Schwichteler 126, 126.  
Schwingenburg 2.  
Schwingenfeld 2.  
Sedelsberg 84.  
Seedeich 100, 102.  
Seefeld 42, 44, 224.  
SeefelderAußendeich 44, 224.  
Severns 40, 40.  
Severner-Mitteldeich 40.  
Seevernerwisch 40.  
Seghorn 172, 172, 172, 208.  
Sehestedt 168, 168.  
Seligenhofs 194.  
Sengwarden 106, 108, 108, 108, 110, 112, 112.  
Sethe 52.  
Sevelten 126.  
Sibirien 38.  
Siebelshausen 110.  
Siebethsburg 160.  
Siedenbögen 202.  
Sierhausen 178.  
Sietwendung 114.  
Silberkamp 154.  
Sillens 30.  
Sillenserbrake 30.  
Sillenserdeich 30.  
Sillenserpalz 30.  
Sillenserwisch 30.  
Sillensstede 110, 110, 114, 116.  
Sinaburg 4.  
Sinsum 30.  
Sinswürden 32.  
Sophiengroden 88, 94, 112.  
Sophiengrodenndistrikt s. u. Garmser u. Sophiengrodenndistrikt 94.  
Sorghenhof 92.  
Sorgenfrei 118.  
Sparenburg 120.  
Spasche 216.  
Specken 210.  
Spekje 222.  
Spohle 170.  
Spohlermehden 208.  
Spreda 188.  
Stadtsholte 130.  
Stalförden 134.  
Stapelfeld 136.  
Stapelfeld-Nutteln 136.  
Stedingsmühlen 134, 144.  
Steenhufe 54.  
Steindamm 88.  
Steinfeld 186, 194, 196, 198, 198.  
Steinhausen 162, 164.  
Steinhausersiel 162.  
Steinkimmen 54.  
Stelerei 32.  
Stenum 54.  
Stiek 48.  
Stiekgras 56.  
Stiedenkron 24.  
Stollhamm 32, 34, 44, 46, 46, 48.  
Stollhammer-Ahndeich 34.  
Stollhammerwehl 46.  
Stollhammerwisch 48.  
Strakens 118.  
Streek 148, 148.  
Streek-Hohenberge 172.  
Strohausen 12.  
Strohauser-Plate 8.  
Struckerei 112.  
Strückhausen 4, 16, 16, 18, 18, 20, 22, 78, 222.  
Strückhauser-Altendorf 222.  
Strückhausermoor 222.  
Strücklingen 84.  
Strudthafe 52.  
Stuhr 58, 58, 58.  
Stukenborg 188, 188.  
Stull 90.  
Stummeldorf 112.  
Stummhausen 114.  
Stumpens 120.  
Stürscheep 122.  
Stüvenmühle 200.  
Suddens 118.  
Süd-Eckwarden 32.  
Süd-Edewecht 204.  
Süd-Elisabethfehn 80.  
Süden 154, 154.  
Süderaußendeich 44, 44.  
Süderbrook 50.  
Süder-Depenhausen 116.  
Süderfeld 8, 222.  
Süderfrieschenmoor 22.  
Südergarms 112.  
Süderhausen 92.  
Süder-Nauens 124.  
Süder-Rott 92, 114, 224.  
Süderschwei 14, 14.  
Süderschweiburg 164, 168.  
Süderseefeld 44.  
Süder-Sietwendung 98.  
Südlohne 190, 190, 192.  
Süd-Sillensstede 110.  
Süd-Sillensstede, östliche Hälfte 110.  
Südwohlhuse 90.  
Suhle 138, 138.  
Süllwarden 40, 40.  
Süllwarderburg 40.  
Süllwarderweg 40.  
Süllwarderwisch 40.  
Sülzbühren 126.  
Sürwürden 10, 12.  
Sürwürderdeich 12.  
Sürwürderwarp 12, 18.  
Syubkelhausen 28.  
Syuggewarden 32, 32.  
Syuggewarderwisch 32.  
Tain 114, 116.  
Tammhausen 98, 108.  
Tange 170, 184.  
Tangesfeld 164.  
Tannenschergroden 102.  
Tatshausen 98.  
Teddefeld 32.  
Teddefelderweg 32.  
Tegthof 64.  
Tengshausen 90, 96.  
Tenstedt 126.  
Tettens 30, 88, 112, 114, 114, 224, 224.  
Tettenser-Altendeich 112.  
Tettenser-Altengroden 112.  
Thedafeld 90.  
Thienfelde 52.  
Thölstedt 220.  
Thüle 82, 224.  
Thülsfeld 82.  
Tidofeld 106.  
Timmerlage 138, 138.  
Tongern 42.  
Torsholt 208.  
Tossens 36, 48.  
Tossenser-Altendeich 48.  
Tossensergroden 48.  
Tralens 118.  
Tungeln 156.  
Tünnen 100.  
Tweelbäke 152.  
Tyedmerswarfen 114.  
Ubbehhausen 84.  
Ufkenhausen 112.  
Uhlenbrook 56.  
Uhlenbusch 62.  
Uhlhorn 210.  
Ulfenburg 118.  
Ulsterhausen 92.  
Unkersburg 38.  
Upjever 102.  
Uptloh 132.  
Urrelhausen 40.  
Ussenhausen 112.  
Ueterlande 2.  
Uthausen 98.  
Utlande 122.  
Utters 108.  
Utwarfe 106.  
Vahren 136.  
Varel, Amt, 162 u. ff.  
Varel 152, 162, 162, 166, 168, 168, 168, 168, 168, 168, 168, 170, 172.  
Varelerhafen 170.  
Varenesch 184, 184.  
Varnhorn 202, 202.  
Varnhorn-Siedenbögen 202.  
Varnhusen 200.  
Varrel 188.  
Varrel I 58.  
Varrelbusch 136.  
Vechta, Amt, 174 u. ff.  
Vechta 198, 198, 198, 198.  
Veenemoor 204.  
Vehr 130.  
Vesenbühren 128.  
Vestrup 130, 198, 198.  
Vicarienhäuser 114.  
Vielstedt II 56.  
Viet 210.  
Visbek 126, 200, 202, 202.  
Volkers 30.  
Volkers-Schockum-Tettens 28.  
Vor dem Moore 184.  
Vorderstenthüle 82.  
Vorwerk s. u. Ovelgönne 8.  
Vosdiek 180.  
Waddens 40, 48, 48, 78.  
Waddewarden 114, 116, 116, 116, 118.  
Wahlde 184, 192.  
Wahnbek 146, 152.  
Wardenburg 154, 156, 156.  
Warfe 116.  
Warfen 96, 100.  
Warfleth 64, 66, 78, 78.  
Warfreihe 110.  
Warnstedt 136.  
Wartfeld 42.  
Wassens 116.  
Waterende 150.  
Waterlock 112.  
Wayens 92.  
Wechloy 146.  
Wehe 214, 214.  
Wehgast 170.  
Wehlens 108, 108.  
Wehnen 146.



- |   |   |   |   |
|---|---|---|---|
| <p>Wehnerfeld 146.<br/>         Wehrder 66, 68, 224.<br/>         Weinberg 90.<br/>         Welp 198.<br/>         Welsburg 212.<br/>         Wenstrup 194.<br/>         Werder-Rott 92.<br/>         Werwe 142.<br/>         Weserdeich 68, 224,<br/>         224.<br/>         Wesersände 68.<br/>         Westerbakum 176.<br/>         Westerborg 156, 156.<br/>         Wester-Emstek 128.<br/>         Westerende 96.<br/>         Westergarms 94.<br/>         Westerhausen 108, 110,<br/>         194.<br/>         Westerholt 156.<br/>         Westerloge 52.<br/>         Westerloy 208, 208.<br/>         Westerluten 192.<br/>         Westerscheps 204,<br/>         204.<br/>         Westerstede, Amt 202<br/>         u. ff.</p> | <p>Westerstede 162, 162,<br/>         204, 206, 206, 208,<br/>         208, 208, 208.<br/>         West-Lemwerder 50.<br/>         West-Moorsee 24.<br/>         Westrittrum 216.<br/>         Westrum 118, 118.<br/>         Weyhausen 50.<br/>         Wiarden 96, 118, 120, 120.<br/>         Wiarden, Binnendi-<br/>         strikt 118.<br/>         Wiarden, Grodendi-<br/>         strikt 120.<br/>         Wiarder-Altendeich 120<br/>         Wiarderbusch 120.<br/>         Wiardergroden 120.<br/>         Wiarder-Hammerich<br/>         120.<br/>         Wichtens 114.<br/>         Wick 46.<br/>         Widders 28.<br/>         Wiefels 118, 120, 122, 122.<br/>         Wiefels-Osten 120.<br/>         Wiefelstede 154, 156,<br/>         158, 158, 158, 208, 210.<br/>         Wiefelstede I 158.</p> | <p>Wiefels-Westen 122.<br/>         Wiek Dinklage 180.<br/>         Wiemersland 148.<br/>         Wiemsdorf 4, 24.<br/>         Wiemsdorf-Minneort 4<br/>         Wiggersloh 54.<br/>         Wildenlohmoor 156.<br/>         Wildeshausen, Amt,<br/>         210 u. ff.<br/>         Wildeshausen 216, 216,<br/>         216, 216, 218, 220,<br/>         220.<br/>         Willbrok 208.<br/>         Wilshausen 98.<br/>         Winkhoff 142.<br/>         Winkum 142, 142.<br/>         Wittbeckersburg 6.<br/>         Wittemoor 156.<br/>         Wittenberge 204.<br/>         Wittlage 178, 178.<br/>         Wolfstraße 74.<br/>         Woppenkamp 162.<br/>         Wöstendöllen 202.<br/>         Wübbenhorst 54.<br/>         Wulfenau 182.<br/>         Wulfhop 136.</p> | <p>Wulfswarfe 110.<br/>         Wüppels 122, 122, 124,<br/>         124.<br/>         Würbke 24.<br/>         Wurth 8.<br/>         Wüsting-Grummersort<br/>         150.<br/>         Zerhusen 192.<br/>         Zetel 172, 174, 174.<br/>         Zetel-Ostseite 172, 174.<br/>         Zetel-Westseite 172, 174,<br/>         174.<br/>         Ziallerns 112.<br/>         Ziegelhaus 80.<br/>         Ziegelhof 112.<br/>         Zielens 110.<br/>         Zirsen 24.<br/>         Zissenhausen 114, 114.<br/>         Zuckergrund 132.<br/>         Zu Haast 216.<br/>         Zum Gramberg 148.<br/>         Zum Holz 212.<br/>         Zwickhörne 120.<br/>         Zwischenahn 158, 204,<br/>         218, 210.</p> |
|---|---|---|---|

#### Druckfehlerberichtigung.

Seite 63. Christ Eduard Gloystein	statt Gloysteis.
„ 85. Gesellschaft Ammonium	„ Ammoninum.
„ 89. Kleyhauer & Co.	„ Kleyhausen & Co.
„ 93. Clas Sieberns Becker	„ Glas Sieberns Becker.
„ 95. Wilhelm Cornelius Dirks, Pächter,	„ Wilhelm Cornelius Dicks.
„ 115. Folpt Hillrichs	„ Folgt Hillrichs.
„ 223. F. Maake, Pächter,	„ F. Maakes.

## Neuzeitliche Zucht, Aufzucht und Haltung des Rindes

Von **Dr. Georg Wilsdorf**

Hauptgeschäftsführer der „Deutschen Gesellschaft für Züchtungskunde“

Über 300 Seiten Text mit 147 Abbildungen

Preis gebunden M. 4.50

Dr. Wilsdorf gehört zu den bekanntesten Forschern auf dem Gebiete der Rinderzucht und hat in seinem Buche alles das behandelt, was ein Züchter wissen muß, welcher gewillt ist, sich die gewaltigen Fortschritte auf diesem Gebiete zunutze zu machen. Besonders Interesse dürften die Kapitel über Kontrollvereinswesen, Weidewirtschaft sowie die ganz vorzüglichen Rassebilder erwecken. Ebenso verdienen Abschnitte wie: Rentabilität der Abmelkwirtschaften, neuere Erfahrungen auf dem Gebiete der Vererbungslehre usw., die Aufmerksamkeit jedes vorwärtstrebenden Landwirtes.

Reichenbach'sche Verlagsbuchhandlung in Leipzig

# Namenverzeichnis

zum

## Güteradreßbuch für das Herzogtum Oldenburg.

I = Pächter, II = Ökonomie- oder Forstverwalter bzw. Inspektor. Gleichlautende Familiennamen sind unter sich nach den Vornamen geordnet.

- |                                |                                  |  |                                   |
|--------------------------------|----------------------------------|--|-----------------------------------|
| Abbehauser Armenfundus 25.     | Addicks, Werner 49.              | Ahrling, Georg 183.                              | Andreae, Heinr. Herm. 161.        |
| Abbenseth, Heinrich Johann 31. | — Wilh., I, 5.                   | Ahrmann, Joh. Heinr. 213.                        | — Herm. Ant., Erben, 121.         |
| Abel, Arend 211.               | Adelmeyer, Frau Joh. Heinr. 179. | Ahting, Aug. Johann 25.                          | Annen, Hermann Heinrich 187.      |
| — Heinr. 215.                  | Aden, Georg, Frau 81.            | — Fr. Wilh. 25.                                  | Ansmann, Joh. Herm. Heinr. 185.   |
| — Herm. 211.                   | — Heyo, I, 81.                   | — Georg 5, 5, 11.                                | Antons, Gerh., I, 111.            |
| — Hinr., I, 211.               | Ahlers, I, 155.                  | — Georg Ad. 5.                                   | Apeler, Herm. 135.                |
| — Hinr. Aug. 211.              | — Albert Joh. Heinr. 167.        | — Heinr. Syabbe 5.                               | — Johanna Wilhelmine 183.         |
| — Joh. 149.                    | — Carl Friedr. 61.               | — Hinr. Elimar 5.                                | Arkenberg, Joh. Bernh. 179.       |
| — Joh. Arend 211.              | — Carl Herm. 153.                | — Hinr. Georg 103.                               | Armenfonds zu Esenshamm 35.       |
| — Joh. Diedr. 215, 215.        | — Carst. Hinr. 61.               | — Jak. Gerl. Wilh. 23                            | Armenfundus, Abbehauser 25.       |
| Abeler, Friedr. 61.            | — Clem. Bernh. 201.              | — Math., Frau 25.                                | Armenverwaltung zu Vechta 199.    |
| Abeln, Bernard, II, 145.       | — Diedr. 153.                    | Aka, Arnold 201.                                 | Armen zu Stollhamm 45, 49.        |
| — Friedr. Anton, Wwe. 133.     | — Diedr. Th. 35.                 | Aktiengesellschaft „Frisia“ in Atens 23, 25, 49. | Arning, Aug., I, 27.              |
| — Heinr. 137.                  | — Diedr. Wilh. 185.              | Albers, Albrecht, I, 117.                        | — Herm., I, 55.                   |
| — Joh. Gerh. 145.              | — Eil. Gerh. 59.                 | — Aug., Wwe. 135.                                | Asche, H., I, 213.                |
| Abels & Co. 101.               | — Georg Heinr. Bernh. 147.       | — Clem. Aug. 191.                                | — Joh., I, 221.                   |
| Abrahams, Heinr., I, 13.       | — Gerd. 73.                      | — Heinrich, I, 23, 113.                          | Aschenbeck, Heinr. Bernh. 213.    |
| — Joh. Mehnen 159.             | — H., I, 201.                    | — Heinr. Aug., Wwe. 115.                         | — Joh. Diedr. 211.                |
| Achelis, Joh. 163.             | — Heinr. 219.                    | — Joh. 53.                                       | — Joh. Gerh. 213.                 |
| Achgelis, Bernh. 5, 37.        | — Hinr. 145.                     | — Joh. D., Erben, 151.                           | — Joh. Hinr. 211.                 |
| — Elise, Frau 27.              | — Hinr., I, 85.                  | — Joh. Gerh. 167.                                | Aschern, Bernh. Georg 189.        |
| — Enno, I, 37.                 | — Joh. 61, 211.                  | — Joh. Heinr. 131.                               | — Clemens, Erben, 175.            |
| — Erich, I, 37.                | — Joh., jun., I, 61.             | — Jos. Anton Clemens 131.                        | — Clemens Aug., Wwe. 175.         |
| — Heinrich 37.                 | — Joh. Friedr. 209.              | — Teile, Erben, 109.                             | Aßmann, Heinr. 183.               |
| — Heinr., I, 5.                | — Johannes Louis Edo 65.         | Albersdiers, L. B. 209.                          | Atens, Gemeinde 25.               |
| Addicks, Albert 5.             | — Wilh. 73.                      | Alfs, Bernh. D. 53.                              | Auffahrt, Johann 53.              |
| — Alb. Joh. 5.                 | Ahlhorn, Eil. Diedrich 13.       | — Heinr. Chr. 55.                                | August, I, 137.                   |
| — August, I, 39.               | — Eil. Gerh. 165.                | Allmers, Cath., Wwe. 101.                        | Aumüller, Frau Cl. 133.           |
| — Carl, I, 77.                 | — Friedr. 11.                    | — Joh. Ant. Wilh. 47.                            | — Joh. Heinr. 81.                 |
| — Diedr., I, 19.               | — Herm., I, 47.                  | — Th. 29, 101.                                   | Austing, Bernard gr. 177.         |
| — Elimar, I, 5.                | Ahrichs, B., Wwe., I, 89.        | Amlinghaus, Wille, I, 181.                       | Averdam, Bernh. Heinr., Frau 193. |
| — Emil 3, 133.                 | — Gerhard Hillers, I, 117.       | Ammermann, Alb. 59.                              | — Heinr. 189, 193.                |
| — Emil, I, 153.                | — Hermann 123.                   | — Alb. Gerhard 59.                               | — Heinr. Joseph 127.              |
| — Friedrich, I, 77.            | — Joh. Heinrich 93.              | — Bernhard, I, 59.                               | — Herm. Heinrich 189.             |
| — Fr. Aug. 9.                  | Ahmels, Hajo, Erben 91.          | — Carst. Diedr., Frau 219.                       | Awick, L. Theod. 85.              |
| — Fr. Aug., Frau 9.            | — Heinr., I, 91.                 | — Friedr., I, 17.                                | — Theodor 85.                     |
| — Georg, I, 21.                | — Peter Ulrich 125.              | — Gust. Joh. 67.                                 | Baars, Karl Ant. Helmr. 49.       |
| — Gerhard, I, 9.               | Ahrends, Joh. 115, 115.          | — Heinrich 61.                                   | — Otto, I, 49.                    |
| — Heinr., I, 21.               | Abrens, Arnold 211.              | — Heinr. Gerh. 47.                               | Backenköhler, Gerhard 57.         |
| — Heinr. Georg 3.              | — Friedr. Wilh. 215.             | — Johann Gust. 61, 71.                           | — Martin, Frau vrw. 57.           |
| — Hinr. 153.                   | — Gerd. Hinr. 85.                | — Karl Heinrich, I, 43.                          | — Theod. Herm. 69.                |
| — Hinr., Wwe. 5.               | — Gerh. Emil 91.                 | Ammonium, s. u. Gesellschaft 85, 232.            |                                   |
| — Hinr., I, 39, 75, 75, 77.    | — Heinr. 57.                     | Amtern, Herm. Heinrich B. zu 185.                |                                   |
| — Hugo, I, 9, 13.              | — Hinrich, I, 55.                | Andreae, Christian, I, 121.                      |                                   |
| — Joh. Ernst 7.                | — J. 103.                        | — Fr. Ant. 87.                                   |                                   |
| — Joh. Heinr. 19, 73.          | — Joh. Fr. Christoph 207.        | — Georg, I, 87, 87.                              |                                   |
| — Johann Heinr. Karl 3, 5.     | — Joh. Heinr. 137.               |  |                                   |
| — Joh. Hinr. 5.                | — Karl Friedr. Ed. 85, 105, 105. |  |                                   |
| — Joh. Hinr., Frau 77.         | — Ludwlg, Frau 129.              |  |                                   |
| — Karl Hinrich Theodor 49.     |                                  |  |                                   |
| — Reinh. Arn., Wwe. 65.        |                                  |  |                                   |
| — Theod., I, 23.               |                                  |  |                                   |

- Backhaus, Carl, II, 105.  
 — Carl Herm. 101.  
 — Friedrich, I, 45.  
 — Georg, I, 165.  
 — Georg Fr., Wwe. 201.  
 — H. W., I, 167.  
 — Heinr. 165.  
 — J. F., Wwe. 101.  
 — Joh. 173.  
 — Joh. Fr., Wwe. 101.  
 — R., II, 101.  
 — R., Wwe. 101.  
 — Theodor Jos. 127.  
 Backhus, Ahlr. Heinr. 149.  
 — Gerh., I, 43, 169.  
 — H., I, 155.  
 — H. D. 149.  
 — Hinrich 153.  
 — Joh., I, 77.  
 — Joh. Heinr., Frau 149.  
 — Joh. Herm. 149.  
 Badberg, Friedr. Ernst 103.  
 Bädeker, Herm., I, 5.  
 Bahlmann, A., I, 21.  
 — Adolf, I, 39.  
 — B., II, 145.  
 — Diedr., I, 47.  
 — Diedr. Gerhard 39.  
 — Franz 135.  
 — Hinrich, I, 31.  
 — Jos. 199.  
 — Joh. Frdr. Gerh. 49.  
 Bäker, Bernh. H., Wwe. 83.  
 Balke, Diedr. 213.  
 Baltazar, Joh. Heinr. Carl 209.  
 Balthazar, Joh. Heinr. Carl genannt Jean 205.  
 Barbrake, Fritz 147.  
 Barelmann, Hinr. Gerh. 157.  
 — Joh. Karl Wilh. 39.  
 Barga, Friedrich, I, 87.  
 — Gerh., I, 219.  
 — J., I, 123.  
 — Joh., I, 161.  
 Barghop, Heinrich, I, 77.  
 Barghorn, Adolf 77.  
 Barjenbruch, Herm. Ludw. 215.  
 — Joh. Diedr. 219.  
 — Joh. Heinr. 219.  
 Barkemeyer, Gerh. 147, 147.  
 — H. 147.  
 — Heinr. 149.  
 — Joh. 147.  
 Barklage, H., I, 181.  
 — Joh. Heinr. 181.  
 — Jos., I, 181.  
 Barlage, Heinrich, II, 187.  
 — Joh. Heinr., Wwe. 179.  
 Barr, D., I, 163.  
 — Johann, I, 35.  
 Barre, F., I, 25.  
 Bartels, Anton, Wwe. 165.  
 — B., I, 31.  
 — Herm. Carl Heinr. 77.  
 — Hinr., I, 15.  
 — Hinrich, I, 61.  
 — Hinrich August 169.  
 — Hinr. Wilh., Erben 15.  
 — Joh. Fr. 15.  
 — Wilh. Georg 165.  
 — Wilh. Georg, Erben 167.  
 Bartikowski, Johanna 23.  
 Bath, Maxim., I, 101.  
 Batke, Joh. Heinr. 203.  
 Battermann, Berta, Wwe. 77, 77.  
 — E. G., Wwe. 77, 153, 155.  
 — Eil. Gerh. 9.  
 — Eil. Gerh., Erben, 45.  
 Eil. Gerh., Wwe. 71, 71.  
 — Fr. A. H. 35.  
 — Gerh., I, 61.  
 — H., I, 77, 77.  
 — J. H., I, 7, 153, 153.  
 — Joh. Gerh. 37.  
 — Joh. Heinr. 153.  
 — Otto Joh. Reinh. 61.  
 — Sophie M. W. 35.  
 — Wilhelm, I, 61.  
 Battermann's Erben 25.  
 Bauerschaft Märschendorf 175, 175.  
 Baumann, I, 147.  
 — Chr., I, 17, 73.  
 — Diedr. 43.  
 — Herm. Heinr. 83.  
 — Joh. Hinr. Reinh. 167.  
 — Karl Friedr. 15.  
 — Wilh., I, 37.  
 Becker, A., I, 197.  
 — Adolf, I, 123.  
 — Alb. Christ. 113.  
 — Carl, I, 113.  
 — C. O. 95.  
 — Claas Ommen 99.  
 — Clas Sieberns 93, 232.  
 — Fr. Wilh. 43.  
 — Fremy, I, 95.  
 — Georg, I, 95.  
 — Gerh. Menssen 93.  
 — Gottfr., Erben, 91.  
 — Heiko, I, 99.  
 — Heinr., I, 115.  
 — Heinr. Jak. 95.  
 — Henriette Elise, Wwe. 35.  
 — Hinrich Jakob 113.  
 — Joh. Hinr., Wwe. 13.  
 — Johanna Annette 5.  
 — Jakob 95.  
 — Otto, I, 107.  
 — Reinh., I, 95.  
 — Sieb. Hermann 115.  
 — Weert, I, 95.  
 — Wilh., I, 111.  
 Beckhusen, Ad. Rud. Jul. 7.  
 — Bernh., I, 7.  
 — Fr. Wilh. 7.  
 — Joh. Hinr. Gerh. 21.  
 — Joh. Lud. 11.  
 Beckmann, s. a. u. Bernh. Jos. Blomendahl 195.  
 — Gerh. Heinrich, Wwe. 129.  
 — H., Wwe., I, 189.  
 — J., Wwe. 187.  
 Beeke, Heinr. Conrad v. d. 143.  
 Beeken, Alb. 169.  
 — Bernh. 81.  
 — Herm. Heinr. 169.  
 — Johann 81.  
 — Joh. Hinr. 81.  
 Begemann, Hayo 105.  
 Behmer, Heinr. 153.  
 — Herm., I, 25.  
 — Joh. Friedr. 159.  
 Behrend, Herm., Frau 103.  
 Behrends, Gerd. Martens 99.  
 — Gerh. 87.  
 — Heinrich 87.  
 — J. W., I, 103.  
 — Joh., I, 99.  
 — Joh. Gerd, I, 87.  
 — Lonne Byron 157.  
 Behrens, Berend Mehnen 113.  
 — Bernh., I, 93.  
 — Bernh. Cassen 33.  
 — D., I, 67.  
 — Fr., Erben 167.  
 — Fr. Albrecht 109.  
 — Fr. Wilh. 99.  
 — Friedr. 95, 113.  
 — Friedr. Wilh. 61.  
 — Gerh. 57.  
 — Gerh., I, 167.  
 — Heinr. Joh. Jos., Frau 129.  
 — Herm. Joh., I, 95.  
 — Joh., I, 173.  
 — Joh. Gerh., I, 121.  
 — Joh. Heinr., Wwe. 13, 133.  
 — Joh. Herm. 219.  
 — Joh. Hinr. 173.  
 Behrmann, Carl Heinr. S. 77.  
 — Hinrich 71.  
 Bellers, Johann I. 53.  
 Benecke, Herm. Friedr. 221.  
 — Pauline Grete Marie 221.  
 Bennje, Joh. 209.  
 Benters, Wilh. Bernh. 99, 123.  
 Bentink, Bernhard, I, 25, 47.  
 Berding, Joh. Clemens, Wwe. 175.  
 Berges, Fa. J. B. 141.  
 — Wilhelm, I, 141.  
 Bergmann, Claas, I, 103.  
 Bergmann, Georg 177.  
 — Joseph 197.  
 — Karl, I, 85.  
 — Theodor Joseph 189.  
 Berndmeyer, Gerhard 189.  
 Berßenbrügge, Joh. 141.  
 Bertelt, Fritz, I, 131.  
 Beverborg, Bernh. Heinrich 191.  
 Bielefeld, Frdr., I, 73.  
 — Georg, I, 73.  
 — Hinr. Ant. 25.  
 — Hugo, I, 31.  
 — Joh. 31.  
 — Joh., I, 71, 79.  
 — Joh. Wilh. 31.  
 Biestmann, Joh. Fr. Joseph 193.  
 Billenkamp, Joh. 73.  
 Bischof, Bernard, I, 139.  
 Bischoff, Aug. 141.  
 — Bernh. Friedr. 69.  
 — Gg., I, 17.  
 — Heinr., I, 69.  
 — Hinr., I, 15.  
 — Joh. Christ. 67.  
 — Joh. Heinr. Bernh. 141.  
 — Joh. Heinr. Theod. 141.  
 Bitter, II, 145.  
 — Christ., I, 75.  
 Blanke, Ad. Diedr. 171.  
 — Diedr., I, 27.  
 — F. 223.  
 — Jos. 129.  
 Blankemeyer, Herm. Heinr. 211.  
 Blankenforth, G., I, 165.  
 Blasius, Carl Emil 35.  
 — Hugo, Wwe. 35.  
 Blexer Dampfzigelei A.-G. 27.  
 Bley, Joh. 137.  
 — Joh. Clemens 81.  
 — Reinh. 39.  
 Blifernich, Diedr., I, 223.  
 Block, Bern. 79.  
 — Gerh. Conrad 79.  
 — Joh. Friedr. 83.  
 — Joh. Heinr., Frau 81.  
 — Joh. Herm., Wwe. 83.  
 Blohm, Emil Joh. Folkert 117.  
 — Gerhard 5.  
 — Gust. Julius 111.  
 — Heins, I, 45.  
 — Joh., Wwe. 111.  
 — Joh. Aug. 111.  
 — Joh. Nannen 111.  
 — Louis, I, 111.  
 — Zint Janßen 111.  
 Blomendahl, Bernh. Jos., gen. Beckmann 195.  
 — Jos. Crispin Franz Aug. 185, 193.  
 Blömer, Christ. Tobias Ferd., Wwe. 181.  
 — Herm. Jos. 181,  
 Bobber, G. 205.

- Böcker, Franz Aug. 177, 179, 179, 179.  
 Böckermann, Franz, I, 177.  
 Bockhoff, Frau Anna 3, 23.  
 — Heiko 89.  
 — Heiko, I, 89.  
 Bocklage, Bernard, I, 193.  
 — F., I, 181.  
 Böckmann, Bernard 181.  
 — Clem. Aug. Josef 129.  
 — Franz 131, 181.  
 — Gerh. Heinr. 137.  
 — H., I, 181.  
 Bode, Johann, I, 49.  
 Boedecker, Diedr. 147.  
 — Georg Diedrich 157.  
 — Gerh., I, 147.  
 — Joh. 147.  
 Bödeker, Heinr. Christian 157.  
 — Oltm. Christ. Diedr. 157.  
 Böger, Alfred, I, 29, 49.  
 — Diedrich, I, 47.  
 — Heinrich, I, 39.  
 — Joh. Chr. 29, 29, 49.  
 — Wilh., I, 27, 225.  
 Böhlen, Diedrich, I, 37.  
 — Dietrich 61.  
 — Heinrich, I, 37.  
 — Joh. 151.  
 Bohlje, Gerd. 209.  
 Böhlje, Gerh. Diedr. 209.  
 Bohlke, Bernh. Heinr. 177.  
 Bohlken, Herm. Christ. 145.  
 — Theod., I, 93.  
 — Ulrich 93.  
 Bohlsen, Gerd., Wwe. 85.  
 Böhmer, Joh. 157.  
 Bohsen, Iko Julius 117.  
 Bokern, Joseph Ferdinand 189.  
 — Lübbe Heinrich 189.  
 Boekhoff, Otto, Frau 17.  
 Bolken, Ant. Heinr., Enkel 33.  
 Bolken, Anton Heinrich, Erben 45, 47, 47.  
 Bölken, Anton Hinrich 31.  
 Bolken, Gerh. J. 97.  
 — Gerr. Fritz 91.  
 Bollenhagen, Berend 165.  
 Bolte, Aug., I, 17.  
 — Bernh. 65.  
 — Bernh. Frdr. 141.  
 — Diedr., I, 75.  
 — Heinr., I, 167.  
 — Herm. 41.  
 — Herm., I, 31.  
 Boltes, Joh. Dietr. Ant. 149.  
 Bolts, Joh. Friedr. 159.  
 Bölts, Georg, 205.  
 — Karl 151.  
 Boning, Heinr. Diedr. 185.  
 Boning, Joh. Wilh. 217.  
 Böning, Andr., Wwe. 75, 77.  
 — Carl Andr. 75.  
 — Christ. Gerhard 75.  
 — Friedr., I, 79.  
 — Gerh. 75.  
 — Gerh., I, 29.  
 — Joh. Andr. 75.  
 — Reinh. Gerh., Erben 63.  
 — Wilh. 75.  
 — Wilhelm, I, 71.  
 — Wilh. B. 75.  
 Boog, Hinr. Aug. Diedr. 29.  
 Boog's Erben 223.  
 Booms, Johann, I, 85.  
 Borchers, Bernard, I, 125.  
 — Cl. 125.  
 — D., I, 165.  
 — Harm 123.  
 — Heinr. 11.  
 — Hermann 147.  
 — Herm. Otto 107.  
 — Joh., I, 165.  
 — Joh. Diedrich 147.  
 — Joh. Heinr., Erben 173.  
 — Rich., I, 123.  
 — Wilhelm 115.  
 Börger, Bernh. 179.  
 — Martin, Bern. Jos., Frau 177.  
 Borgerding, Wwe. 195.  
 — Aug. 179.  
 Borggräfe, Aug. Wilh. 29.  
 — Emil, I, 29.  
 Borgstede, Gerh., I, 75.  
 Bornhorn, Clem. Aug. 191.  
 Bornhorst, II, 195, 199.  
 — Kl., I, 131.  
 — Sophia kl., Frau 187.  
 Börnhorst, H. kl., II, 187.  
 Börries, Gerh. Lambertus 141.  
 — Joh. Heinrich 141.  
 Borrmann, Joh. Hinr. 3.  
 Bosche, Heinr. 197.  
 Bösehen, Andr. Wilh. 29.  
 — D. Gerh. 31.  
 — Fr. Wilh. 33.  
 — Joh. R. Wilh. 33.  
 — jun., Wilhelm, I, 33.  
 Böse, Albrecht, II, 3.  
 — Diedrich, I, 51.  
 Böselager, Heinrich 223.  
 Böske, Joh., I, 183.  
 Bosse, Garlich 67.  
 — Marie Louise 67.  
 Boswyk, F. 79.  
 Bothe, Georg Aug. Wilh. 211.  
 Bothen, Joh. Hinr., Wwe. 83.  
 Boving, Bernh. Heinr. 177.  
 Boving, Maria Bernardia, I, 177.  
 Boyken, Tönjes 203.  
 Brader, Carl Hermann 93.  
 — Herm. 105.  
 — Herm., I, 99.  
 — Paul, I, 93.  
 — Wilhelm, I, 93.  
 Brägel, Franz Joesph Herms zum 189.  
 — H. Herms, I, zum, Wwe. 189.  
 Brahm, Joh. Heinr. 131.  
 — Therese, Frau 103.  
 Brahms, G., I, 101.  
 — Joh. Harm Georg 173.  
 — Reiner Gerh. Bernh. 101.  
 — Sophie Henriette Alb. 103, 103.  
 Braje, Karl, II, 171.  
 Brämswig, Arnold Anton 191.  
 Brand, Diedr. Gerh. 185.  
 Brandt, Herm., I, 219.  
 — Hinrich Wilh. 21.  
 — Joh. Diedr. Herm. 39.  
 Brau, Bernh., I, 33.  
 Braue, Chr. H. 65.  
 — Diedr. Georg 67.  
 — Paul Fr. Aug. 69.  
 Brauer, Gust. Hans 169.  
 — Herm. 169.  
 — Johann Bernh. Heinrich 39.  
 Bredendiek, Johann, I, 41.  
 Breithaupt, Carl Friedr. 55.  
 — Magn. Adalb., Frau 51, 57.  
 Bremen-Banter Landgesellschaft m. b. H. 161.  
 Bremer, F., I, 67.  
 — Fr. Heinr. 91.  
 — Georg, I, 161.  
 — Gerd. 157.  
 — Gretchen, Wwe., I, 91.  
 — Hajo, I, 91, 91, 95.  
 — Hinr. 203.  
 — Hinr., I, 17.  
 Bremischer Staat 55.  
 Brengelmann, Heinr., I, 219.  
 — Herm. Friedr. 219.  
 Brenning, E., II, 55.  
 Bretgeld, Helmr. Tobias 79.  
 Brickwede, Heinr. Rud. Georg 185.  
 Brinker, Heinr. 137.  
 — Joh. Heinr. gr. 135.  
 Brinkhaus, H., I, 129.  
 Brinkmann, Diedr. 213.  
 — Joh., Wwe. 221.  
 Brockshus, Diedr. Ernst 215.  
 Brokamp, Jos. Ferd. 195.  
 Broekhoff, Joh. Friedr. 209.  
 Brören, Hugo Johs., jun. 107.  
 — Joh., sen., II, 107.  
 Bröringmeyer, Wilhelmine, geb. Bokern, Wwe. 189.  
 Brörken, I. Heinr. 113.  
 Brörmann, Bernard Ro. Maria gr. 177.  
 Brötje, Ant. Gerh. 155.  
 — Gerh., I, 45.  
 Brügge, Gerd zur 209.  
 — Gerd z., II, 209.  
 Brüggehagen, Joh. Bern Bernh. 133.  
 Brüggemann, Herm. Bernhard 141.  
 Bruhnen, Brunhard, I, 89, 95.  
 — Brunhard Joh. 97.  
 — H., I, 93.  
 — Otto Reink. 95.  
 Brümmer, Heinrich, I, 139.  
 Brumund, Carl 171.  
 — Ernst 157, 171.  
 — Joh. Diedr. Gerh. Hinr. 171.  
 — Richard 171.  
 Bruncken, Heinr. Gerh. 49.  
 Brunckhorst, Gerh. H. Diedr. 57.  
 Brundiars, W. 143.  
 Brünig, Joh. Heinr., Ww. 135.  
 Brüning, I, 137.  
 — Ed., I, 41.  
 — Friedr. 77.  
 — G. F. G., I, 65.  
 — Gerh., Frau 139.  
 — Gerh. Heinr. 219.  
 — Gust. Friedr. Günther 65.  
 — Heinr. Friedr. 219.  
 — Joh. Herm. 215.  
 — John 221.  
 Brünjes, Gerh. 207.  
 Brunken, Carl Theodor Wilh. 31.  
 — Franz, I, 31.  
 — Georg Wilh. Theod. 41.  
 — Heinr., I, 171.  
 — Joh. Herm. Soph. 173.  
 Brunklaus, Christ. Aug. Ambros 141, 143.  
 — Joh. Wilh., Frau 143.  
 — Joh. Wilh. 143.  
 Bruns, Anton, I, 15, 55.  
 — Aug., I, 155.  
 — Bernh., I, 203.  
 — Bernh. Georg 183.  
 — Catharine, Frau 33, 33.  
 — Clemens Aug. 219.  
 — Eduard 5.  
 — Emil, I, 5.  
 — Erdwin Diedrich 217.



- Bruns, Friedr., I, 207.  
 — Gerh. 73.  
 — H., I, 25.  
 — Heinr. 157.  
 — Heinrich, I, 47.  
 — Herm., Wwe. 213.  
 — Hermann, I, 217.  
 — Hinrich 65.  
 — Hinrich, I, 151.  
 — Hugo, I, 87.  
 — Joh. 173.  
 — Joh., I, 207.  
 — Joh. Georg 203.  
 — Joh. Heinr. 179.  
 — Ludwig, I, 33.  
 — M., II, 209.  
 — Robert, I, 45.  
 — W., I, 31.  
 — Wilh. 217.  
 — Wilh., I, 27, 43, 99.  
 BrunBen, Georg, I, 205.  
 Brüntjen, Joh. Diedr.,  
 Frau 211.  
 Bruyn, T. de 69.  
 Buba, C., Frau 37.  
 Buchholz, Joh., sen. 73.  
 Bücking, Bernh. Hinr.  
 53.  
 — Carl 51.  
 — Christ. Hinr. Diedr.  
 55.  
 Buckmann, Arend Heinr.  
 55.  
 Budde, Clemens Aug.  
 131.  
 Budden, Bruno Gerh.  
 79, 79.  
 — Bruno Gerh. 79.  
 — Johann 205.  
 — Joh. Diedr. 211.  
 Budelmann, J., I, 23.  
 Böhring, Heinrich 71.  
 Buken, Theod. Heinr.  
 137.  
 Buller, Karl Wilh., I,  
 31.  
 Bulling, 223.  
 — Bernh. Aug. 65.  
 — Diedr. Gerh. 79.  
 — Heinrich Carl L. 37  
 — Karl, I, 67.  
 — Mart. Wilh. 67.  
 — W., I, 155.  
 Bülter, Joh. Hinrich,  
 Frau 43.  
 Bümmerstedt, Friedr. G.  
 Rud. 151.  
 — Heinr., Frau 149.  
 Buning, Ferd. 179.  
 Bunjes, Bernh. D. Er-  
 ben 21.  
 — Joh. Christian 205.  
 Bunnemann, Adolphine,  
 Fr. 17.  
 — Carl Reinh. Gerh. 73.  
 — Heinrich, I, 73.  
 — Herm. Ant., Wwe.  
 23, 73.  
 — Herm. Joh. 17, 23,  
 73, 73.  
 — Joh. Ludw. Heinr.  
 73.  
 — Karl Alb. Gust. 17.  
 Bünne-meier, Heinrich  
 197.  
 Bünne-meyer, Franz,  
 Wwe. 191.  
 — Heinr. 181.  
 Bunting, Karl, I, 91.  
 Burdorf, Fritz 59.  
 Bürgerschule zu Roden-  
 kirchen 13.  
 Burhop, G. 7.  
 — H. 207.  
 — Hinrich 21.  
 — Wilh. 9.  
 Burke, Bernh. Josef  
 Heinr. 143.  
 — Joh. 137.  
 — Joh. Heinr. 137.  
 Burkhardt, Ed., II, 217.  
 Busch, Fr. Wilh. 19.  
 — Friedrich, I, 11.  
 — Heinrich 147.  
 — Johann, I, 35.  
 — Joh. Adolf 171.  
 — Joh. Diedr. Georg 23.  
 — Joh. Jak. Wilhelm  
 33.  
 Buschenhenke, Joseph  
 127.  
 Büscherhoff, Aug. 197.  
 — Heinr. 191.  
 Buschmann, Joh. Diedr.  
 Ludwig 59.  
 Büsing 27.  
 — I, 151, 165.  
 — Albert 71, 71.  
 — Alb. Erben 45.  
 — Alb. Chr. Ed. 27.  
 — Alb. Chr. Ed., Frau  
 27.  
 — Anton 13.  
 — August, I, 13, 63.  
 — Ber. 15.  
 — Bernh. 63.  
 — D., jr., I, 17.  
 — Detm. Hinrich 63.  
 — Diedr. 35, 47, 63.  
 — Diedrich 69.  
 — Diedr. Aug. 61, 75.  
 — Diedr. Aug., Frau 65.  
 — Diedr. Fr. 25.  
 — Diedr. Georg 63.  
 — F., I, 165.  
 — Fr., I, 23.  
 — Georg, I, 47.  
 — Gerhard 73.  
 — H., I, 165.  
 — Hch., I, 17.  
 — Heinr. 25.  
 — Heinr., I, 11.  
 — Hermann 167.  
 — Hinrich 63, 73.  
 — Hinr., I, 71.  
 — Hinrich, I, 35.  
 — Hinrich Wilh. 63,  
 63.  
 — Joh. Ant. 19.  
 — Joh. Wilhelm 169.  
 — Otto, I, 45.  
 — Wilh., I, 17, 27, 47,  
 63.  
 Bueske, Caspar Heinrich  
 199.  
 — Joh. Heinr. 199.  
 Busma, Heinr. Anton  
 117.  
 — Hermann Reinhard,  
 I, 115.  
 — Johannes, I, 101.  
 — Wilh., I, 115.  
 Buß, Heinr. 61.  
 — Joh., Frau 207.  
 — Theodor, I, 89.  
 Busse, Heinrich Josef  
 187.  
 — Joseph 201.  
 Büsselmann, Hinrich  
 217.  
 Bußmann, Anton Bern-  
 hard 139.  
 Büter, Theod. Heinr.  
 143.  
 Büttner, Clemens 201.  
 — Theod., I, 129.  
 Carstens, Anton, I, 151.  
 — Folk. 85.  
 — Folkert 85.  
 — Georg, I, 151.  
 — Gerh., I, 151.  
 Cassens, Gerh., I, 105.  
 Christians, Ailt Harms,  
 I, 111.  
 — Christ. Herm. 119.  
 — Emil, I, 113.  
 — Ernst Wilh., I, 119.  
 — Fr. Tiarks 95.  
 — Fr., Frau 159.  
 — Wilh. Helmerich 123.  
 Christoffers, I u. II, 161.  
 — Hinrich 51.  
 Christophers, Hinr. 203.  
 Claßen, Lübt. Wwe. 85.  
 Claus, Diedr., I, 207.  
 — Heinr. Anton 129.  
 — Joh. 207.  
 — Johann 209.  
 Claußen, Anna 27.  
 — Carl Diedr. 149.  
 — Heinr. Rud. 151.  
 — Joh. 157.  
 — Joh. Friedr. 151.  
 — Joh. Heinr. sen. 149.  
 Clemens, Diedrich, I, 47  
 — Friedr., I, 29.  
 Cloppenburg, Herm.  
 Heinr. 83.  
 Cohen, Simon 115, 123.  
 Coldewey, Carl, I, 15.  
 — Diedr. Hinr. Georg  
 31.  
 — Ed. Fr. 5.  
 — Gerd. 55.  
 — Gerh., Wwe., I, 47.  
 — Joh. Diedr. Reinh.  
 31.  
 — Joh. Jürg. 67.  
 Cölln, Friedr. von 117.  
 — Fritz von, I, 91.  
 — Joh. Ger. von 109.  
 — Wilh. von 91.  
 Colonie Dauelsberg 57.  
 Conrads, H., I, 161.  
 Coors, Anton 187.  
 Coors i. d. Rieden 197.  
 Cordes, Alb. Joh. Hinr.  
 55.  
 Cordes, August 189.  
 — Berend Ant. 167.  
 — Berend, Erben 173.  
 — Bern. Anton 165.  
 — Emma Helene So-  
 phie 11.  
 — Friedr. 57, 65.  
 — Georg, I, 173.  
 — Heinr., I, 17.  
 — Heinr. Aug. 63.  
 — Herm. Andr., Wwe.  
 61.  
 — Hinrich 63.  
 — Hinr. Wilh. 7.  
 — Joh. Christ. Gottlieb  
 157.  
 — Joh. Diedrich Aug.  
 11.  
 — Joh. Hinr. 11, 11.  
 — Karl, II, 115.  
 — Lüd. Aug. Burchard  
 75.  
 — Theodor, I, 5.  
 — Wilhelm, I, 71.  
 Cording, Gerh. Heinr.  
 Fr. 67.  
 — Joh. Heinr. 215.  
 Corls, Heinr. Joh. Cas-  
 sen, Frau 101.  
 Cornelius, Ad. 25.  
 — Adolf, I, 27, 41.  
 — Anton, I, 25.  
 — Bernh. 43.  
 — Bernhard, I, 93.  
 — Ernst Friedrich 39.  
 — Gerhard, I, 89, 113,  
 113.  
 — Gerriet, I, 113.  
 — Gust., I, 45.  
 — Hinrich 37.  
 — Herm., I, 37.  
 — Hinrich 43.  
 — Johann, I, 37.  
 — Joh. Adolph 41, 41.  
 — Joh. Eduard 37.  
 — Joh. Jak. Georg 9,  
 79.  
 — Karl, I, 39.  
 — Pet. Wilhelm 41, 45.  
 — Peter Wilh., I, 49.  
 — Simon Wilh. 49.  
 — Th., I, 39.  
 — Theod. Wilh. 39.  
 Cornelsen, Ant. Aug. 89.  
 — Ant. Aug., Erben 107.  
 — Bernh. Hayen 29.  
 — Mins Theod. 101.  
 Cornelßen, Wwe., I, 89.  
 — Adolf, I, 87.  
 — Carl 111.  
 — Fr., I, 101.  
 — Hillert Friesm., Frau  
 107.  
 — Reinh. Georg, Frau  
 121.  
 Corßen, Berend 59.  
 — Joh. 59.  
 Cousser, L. de, Erben  
 153.  
 — Louis Umno Marcell  
 de 152.  
 Crone, Jos. Gerh. Ri-  
 chard 131.



- Daken, Gerh. Heinr. Clemens 137.  
 Dalinghaus, Bernh. Fr. Jos. 177.  
 — Franz Heinr. 177.  
 Dann, R., I, 103.  
 Dannemann, Carst. Christian 157.  
 — Diedrich Hinr. Carl 157.  
 — Ed. 225.  
 — Heinr. Carst. Christian 157.  
 — Heinr. Fr. 147.  
 Dannemeyer, Georg, I, 19.  
 Darrelmann, Joh. Gerh. gr., Wwe. 131.  
 — Paula Petra Hedwig gr. 131.  
 Dauen, Ant. Heinr. 121.  
 — F. B., Wwe. 97, 97.  
 — Redmer 123, 123, 125.  
 Daun, Claas Ommen 89.  
 — Ed., Frau 93, 93.  
 — Ernst, I, 93.  
 — Ernst U., Frau 121.  
 — Jak. Cl. 93, 93.  
 Debbeler, Joh. Bernh. 219.  
 Deberding, Joh. Heinr., Wwe. 175.  
 Decker, Diedr., I, 171.  
 — Joh., I, 167.  
 Deeke, Erdwin Heinr. 215.  
 Deeken, Gerh. Arnold 83.  
 Deepe, Ludwig 215.  
 Deetjen, Gerh. 211.  
 — Gerh., I, 211.  
 — Hinrich, 225.  
 — J. D. 211.  
 Deetzen, Johann von, I, 169.  
 Deharde, Frau Bernh. 77.  
 — Fr., I, 23.  
 — Gg., I, 17.  
 — H., I, 49.  
 — Joh. Hinrich 61, 71.  
 Deichband 169.  
 I. Deichband 51, 69, 151.  
 II. Deichband 27, 59.  
 III. Deichband 97, 101, 107, 165.  
 Delius, Everh., Frau 71.  
 Dencker, Ummo Christ. 69.  
 Denker, Anna Math. Margarete 79.  
 — Heinrich 53.  
 — Nik. Heinr. 25.  
 Deterding, Jul. Alwin 191.  
 Deters, Joh. Heinr. 59, 195.  
 Dethard, Ed. 7.  
 — Eduard 9.  
 — Fr. Wilh. 49.  
 Detmers, Joh. Carl Wilh. Magn. 23.  
 Dettmers, Ferdinand 13  
 — Heinrich, I, 19.  
 — Heinr. Georg 11, 13.  
 — Joh. Wilh. 7.  
 Deutscher Reichs-Militär-Fiskus s. unter Reichs-Militär-Fiskus 89, 101.  
 Deye, Herm. Fr., Wwe. 207.  
 — Joh. Fr. Hermann 207.  
 — Reinh. 205.  
 Dieker, Heinr. Anton, Wwe. 189.  
 Diekhaus, Bernhard 185  
 Diekmann, Aug., I, 27.  
 — Gerh. 145.  
 — Heinr. 177.  
 — Heinr. Joseph 189.  
 — Joh. Bernh. Wilh., Wwe. 143.  
 — Joh. Gerhard 143.  
 Diekstahl, Rud., 103.  
 Diekwessels, Joh. Bernardt 143.  
 Dierken, Herm. Adolf 183.  
 — Theodor, Wwe. 185.  
 Dierkes, I, 141.  
 — Joh. Heinr. 185.  
 Dierkhüse, Franz Heinr. 127.  
 Dierks, Ant. Reinders Gust. 163.  
 — Friedr. 121.  
 — Gerh., I, 121.  
 — Gust., I, 163.  
 — Joh. 163.  
 Dierksen, Gust. Theodor 31.  
 — Heinr. Theodor 23.  
 — Herm. 31, 37, 37.  
 — Herm. jun., I, 37.  
 — Hinrich 39.  
 — Mein., I, 37.  
 — Rud., I, 31.  
 — Wilhelm 37.  
 Diers, Heinrich, I, 169.  
 — Johann, I, 11.  
 — Joh., II, 215.  
 Dierssen, Heinr. 3.  
 — Joh. Heinr. 219.  
 Dillmann, Ant. 199.  
 Dinkgrefe, Joh. Hinrich 131.  
 Dinklage, Ant. Heinr. Christ. 153.  
 — Wilh. Christ. Diedr. 153.  
 Dirks, Anton, I, 87.  
 — Bernh., I, 109.  
 — Franz Ad. Ludwig 93, 93, 123.  
 — Gerhard, I, 113.  
 — Hermann, I, 107.  
 — Joh. Gerh., I, 119.  
 — Wilh. Cornelius, I, 95, 232.  
 — Wilh. Gerh. 95.  
 Dirksen, Gerh. Siebels 113.  
 Dittmer, Aug. 205.  
 Dohm, Ernst H. Jak. 39.  
 — Joh. Jak., Wwe. 39.  
 Dohrmann, Joh. C. Gerhard 151.  
 Dolz, Heinr. Wilh. 7.  
 Domänen-Inspektion II, 161.  
 Dööse, Heinr., I, 199.  
 Dopjanz, Joh. 139.  
 Döpke, Jos. Aug., Frau 135.  
 — Theod. 137.  
 Drantmann, Abraham, 225.  
 — Abrah. Behrens 115, 123.  
 — Abrah. Behrens, Wwe., Erben, 95.  
 — Joh. Mieniets 123.  
 Drees, Anton 145.  
 — Heinr., I, 149.  
 — Joh. Gerh. Joseph 137.  
 — Joh. Herm. 137.  
 Drentmann, Bernh. Oyen 87.  
 Dresselhaus, Friedr., Frau 3.  
 Drieling, Hinrich 61.  
 Drühe, Jos., Wwe. 127.  
 Dudden, Fr. Wilh., Wwe. 99.  
 — Georg, I, 99.  
 — Hillrich, I, 113.  
 Duen, Eilert, Wwe., I, 85.  
 — Helmr. Joh. 81.  
 — Theod., I, 85.  
 Duis, Wilh. 203.  
 — Wilh., I, 203.  
 — Wilh. Gerh. 203.  
 Dunkhase, Fr. Anton 31.  
 — Hinr. Wilh., Wwe. 49.  
 — Joh. Hinr. 31.  
 Düser, Frau 109.  
 — Friedr. 57.  
 Dwehus, Bernh., I, 77.  
 — Fr., I, 63.  
 — Heinr., I, 77.  
 Dwerlkotte, Bern. 181.  
 — Ferdinand 183.  
 Ebeling, Joh. 61.  
 — Joh., I, 13.  
 Ebkens, Joh., II, 81.  
 Eckhoff, Hinr. 53.  
 Eden, Edo Janßen, Erben 117.  
 Eden, Heinrich 107.  
 — Herm. Diedr. 117.  
 — Joh. Ika 115.  
 Edzards, Edz Mammen 95.  
 Egbers, Heinr. 147.  
 — Herm. Heinrich 147.  
 Egeling, Franz, I, 17.  
 — Franz H. Wilh. 21.  
 — Franz Heinr. Wilh. 9.  
 — Joh. Wilh. Gerh. 17.  
 Eggerking, Alfred Heinrich Eilmar 73.  
 Ehlers, Ernst Diedr. 167.  
 — Friedr. Georg 207.  
 — Helene, Wwe. 21.  
 — Herm. Diedr. 37.  
 — Herm. Frdr. 15.  
 — Joh. Diedr. Theodor 35.  
 — Joh. Gerh. 209.  
 — Joh. Gust., Frau 15.  
 — Joh. Hinr. 15.  
 — Joh. Hinr. Gg. 15.  
 — Otto, I, 15.  
 Ehrenborg, Clemens 191, 197.  
 — Heinr. Anton 191.  
 — J. 197.  
 Ehrentraut, Friedr. Wilh. Heinr. 109.  
 — Joh. Gerh. 99.  
 Eickhorst, Rudolf 141.  
 — Wilh. 149.  
 Eilers, I, 157.  
 — Ant. Pet. Ed. 163.  
 — Christ. 167.  
 — Christ., I, 167, 167.  
 — Eil. Theod. 85.  
 — Eil. Theod., Frau 109.  
 — Friedr., I, 105.  
 — Gerd 159.  
 — Hayo Garlichs Erben 107.  
 — Herm. 167.  
 — Herm., I, 39.  
 — Herm. Heinr. 213.  
 — Joh. 105, 159.  
 — Joh. Erdwin 217.  
 — Joh. Friedr. 167.  
 — Joh. Friedr., I, 167, 167.  
 — Joh. Heinr., Wwe. 221.  
 — Joh. Hinr. 167, 167, 167, 171.  
 — Karl, I, 85.  
 — Theod., I, 109.  
 Eilers-Schmeden, Joh. 149.  
 Eilks, Herm. 107.  
 Eilts, Hermann 89.  
 — Johann 99.  
 Einem, Lübbo 107.  
 Einemann, Heinr. 147.  
 Einhaus, Heinr. 145.  
 — Joh. Wilh. 135.  
 — Joseph 141.  
 — Wilhelm 145.  
 Eisenbahnverwaltung s. u. Staatsgut 41.  
 Eisenhauer, Joh., I, 87, 87.  
 — Joh. Ludw. 149.  
 Eiting, Joh. 159.  
 — Karl, I, 165.  
 Ekelmann, Hermann 187.  
 Elking, Bernh. 177.  
 Ellerbrock, Max Friedr. 195.  
 Ellerhorst, Theodor 189.  
 Eilers, Joh. Heinr. Jos. 187.  
 Ellinghusen Joh. Hinr. 213.



- Elmendorff, M. v. 143.  
 Elsen, Bernh. Heinr. 79.  
 — Jos., Wwe. 133.  
 — Theod. Joh. 79.  
 Emke, Heinr., I, 135.  
 — Heinr., Frau 129.  
 — Joh. Jos., Wwe. 129.  
 Endemann, Theod. Joseph 143.  
 Engela, Joh. Diedr. 77.  
 Engelbart, Herm., I, 29.  
 — Erben 29.  
 Engelke, Fritz 5.  
 — Wwe. Joh. Diedr. 221.  
 Engelken, Joh. Heinr. 219.  
 Engelmann, Herm. Heinr. 201.  
 Enneking, Bernh. Heinr. Friedr., Frau 177.  
 — Franz Heinr. 177.  
 — Heinr. Ad. Bernh. 131.  
 Ennen, I, 99.  
 — Joh. Bernh. 99.  
 Erdbrügge, Bernh. Heinr. 195.  
 Erdmann, Heinr. 149.  
 — Joh. Friedr. 215.  
 Escherhaus, Joh. Bernhard 187.  
 Eschwegen, Joh. von, I, 61.  
 Esenshamm, Armenfonds zu 35.  
 Espelage, Hrch., I, 181.  
 Essemüller, Arend Hinrich 55.  
 — Friedr. Heinr. Karl 185.  
 Essen, Gerh. von 153.  
 — H. von, I, 155, 155.  
 — H. F. von, Wwe. 77.  
 — Joh. Friedr. von 77, 81, 79, 155.  
 Evers, I, 157.  
 — Carl 59, 59.  
 — Ed. Bernh. 123.  
 — Friedr. 59.  
 — Friedr. Heinr., I, 159.  
 — G., I, 105.  
 — Georg, I, 99.  
 — Herm. Adalb., I, 121.  
 — Hinr. Diedr. 59.  
 — Jakob 97.  
 — Joh., Frau 199.  
 Eveslage, Joh. Bernh. 181.  
 Exeriede, Herm. Heinr. 185.  
 Eylers, Hinr. Ad. 7.  
 — Hinr. Ad., I, 7.  
 — Johann 5.  
 Eymers, Ad. Heinr. Ferd. 11.  
 Fangmann, Bernh. Hinrich 129.  
 — Josef, I, 187.  
 Faß, Hermann, I, 89.  
 Faß, J. H., I, 175.  
 Fasting, Heinr., I, 29.  
 — Hinrich, Frau 45.  
 — Joh. Gerh. 13.  
 Febje, Heinrich, I, 67.  
 Fehrenkamp, J. W. 49.  
 — J. W. H., Wwe., 49.  
 Felden, Fr. von, I, 155.  
 — Fr. Aug. von 9.  
 — Friedr. von, I, 73.  
 — Jürg. D. Gerh. von 9.  
 Feldhaus, Georg Bernh. 183.  
 — Heinr. Clemens 201.  
 — Joh. Bernh. 213.  
 — Joh. Friedr. 183.  
 — Joh. Jos., Frau 203.  
 Feldhoff, Dirk., II, 149.  
 Feldhus, Gerhard, I, 61.  
 Fels, Gerh. Christ. 23.  
 — Joh., I, 165.  
 Fennen, Heinr. 81.  
 Ferneding, Karl Christoph 187.  
 Fesenfeldt, Nik. Arnold 59.  
 Fetkötter, Antonie Hermine 121.  
 Feye, Herm. Wilh. 215.  
 Fiarke, Aug., I, 109.  
 Ficke, I, 21.  
 — A., II, 157.  
 Ficken, Joh. 209.  
 — Joh. Fr. 207.  
 — Joh. Hinr. 209.  
 Fink, Joh., I, 101.  
 — Joh. Ed. Heinrich 33.  
 — Peter Aug. Chr., Wwe. 161.  
 — Pet. Christ. Gust., Wwe. 101.  
 Fischbeck, Anna Margarete 11.  
 — Aug. Dettmer 23.  
 — A. W., Frau 27.  
 — Aug. Wilh. 5.  
 — Diedr. 65.  
 — Garlich 3.  
 — Gust. Heinr., Frau 5.  
 — Gust. Heinrich 31.  
 — Hinr. Jakob Gerh. 9.  
 — J. A., Frau 27.  
 — Johann 35.  
 — Joh. Anton 5.  
 — Joh. D. 5.  
 — Joh. Gerh. 23.  
 — Wern., I, 5.  
 — Werner 37.  
 — Wilh., I, 3.  
 Fischer, Joh., I, 73.  
 Fixsen, Carl Fr. 3.  
 — Georg Chr., Wwe. 67.  
 Flege, Heinr. Friedr. kl. 185.  
 — Heinr. Georg gr. 185.  
 — Herm. Diedr. Heinr. 217.  
 — Joh. Herm. Hinr. 221.  
 Fleming, Bernh. Wilhelm 143.  
 — Joh. Anton 141.  
 Flerlage, Theod. Heinr. Wilh. 133.  
 Flessner, Bernhard, II 87.  
 — Heinr., I, 95.  
 — M., I, 161.  
 Flügger, Herm. Hinr. 51.  
 — Hinr. Diedr. 57.  
 Focke, Joh. Herm., Wwe. 131.  
 Focken, Adalb. Fr. 121.  
 — Enno, I, 113.  
 Fohne, Joh. 59.  
 Fohrmann, Hinrich, I, 223.  
 Fokken, Martin 81.  
 Folkens, R., I, 77.  
 Folkers, I, 107.  
 — Anton Herm., I, 119.  
 — Berend 107.  
 — Eibo, I, 111.  
 — Folk. Bernh. 85.  
 — Fr. Bernh. 99, 123.  
 — Hayo Ihnken 111.  
 — Heinr. Johs. 93.  
 — Hugo Emil, I, 111.  
 — Johann, I, 115.  
 — Joh. Herm. 123.  
 — Ludw. Aug., Wwe. 115.  
 — Otto Hayen, I, 111.  
 — Popke 105.  
 Folte, Gerh. 75.  
 — Heinrich 73, 153.  
 — H. W., Wwe. 63.  
 — J. H. 63.  
 Fooken, Graf Friedr. 99.  
 Fördelmann, Joh. Wilhelm 47.  
 Fördemann, E. 79.  
 Forken, Wilh., I, 107.  
 Forster, Frau Dr. 93.  
 Forstverwaltung 81, 103.  
 Fortmann, Bernh. 53.  
 — Christ. Aug. Ernst 147.  
 — Hinr. Joh. Bernh. 55.  
 Francksen, Ad., I, 23.  
 — Ad. Fr. Wilh. 33.  
 — Ed., I, 41.  
 — Friedr. Jak. Wilh. 31.  
 — Gust. Heinr. Wilh. 31.  
 — Gust. Leenert 37.  
 — H. F. 33.  
 — Heinrich, I, 31, 39.  
 — Heinr. Jak. Wilh. 41.  
 — Heinr. Wilh., Erben 49.  
 — Hermann, I, 31.  
 — Joh. Ad. 47.  
 — Joh. Jak. 35.  
 — Karl 33.  
 — Karl Heinr. Wilh. 41.  
 — Karl Reinhard 41, 41.  
 — Meent, Wilh. Theod. 23, 31.  
 Francksen, Theod. Diedr. Wilh. 41.  
 — Theod. Heinr. Wilh. 49.  
 Frank, S., I, 163.  
 Frankens's Erben 29.  
 Frankens, Fritz, I, 29.  
 Franzen, Aug., I, 123.  
 — Johann, II, 81.  
 Franzius, Folkmar Aug. Wilh. 43.  
 Fredeweß, I, 137.  
 — Herm. Heinr. 125.  
 Freels, Ant. Wilh., Frau 15.  
 — August 15.  
 — Diedr. 17.  
 — Gerhard 77.  
 — Gerh. Wilh. 167.  
 — Herm. 65.  
 — Hinrich 77, 151.  
 — Wilh. A., I, 65.  
 Freers, I, 83.  
 Freese, I, 73.  
 — Arnim, I, 111, 201.  
 — D., Wwe., Erben 73.  
 — Georg 75.  
 — Harm 117.  
 — Heinr., I, 161.  
 — Heinr. Theod. Ludw. 151.  
 — Joh. 201.  
 — Karl Emil, I, 113.  
 — Ufke Ihm. 113.  
 Freking, Bernh. 177.  
 — Ferd. 199.  
 Frels, F., Wwe., I, 27.  
 — Georg, I, 61.  
 — Gerh. 165.  
 — G. W., Wwe. 61.  
 — Gust. Wilh., Wwe. 41.  
 — Hinrich, I, 61.  
 — Hinr. Christian 165.  
 — Hinrich Wilhelm 41, 41, 71.  
 — Th. Wilh., Wwe. 39.  
 — Wilh. 39, 41.  
 Frerichs, Anni Emil. 31.  
 — Bernhard 105.  
 — Diedr. 203.  
 — Eil. 171.  
 — Eilert 207.  
 — Georg, I, 71.  
 — Herm., I, 19, 23, 31.  
 — Hinrich 105.  
 — J., I, 31.  
 — Joh. 61.  
 — Joh. Fr. 171.  
 — Joh. Friedr. Aug. 139.  
 — Joh. Hinr. 23.  
 — J., & Co. A.-G. 29.  
 Frerking, Friedrich, I, 11.  
 Frers, F., I, 167.  
 Frese's Erben 71.  
 Freye, Friedr. Wilh. 217.  
 Fricken, Eduard von, I, 189.  
 — Jos. Julius Maria v. 189.

- Friederichs, Joh. Heinr. 215.  
 Frieling, Carl Heinr. 177  
 — Franz Joseph 131.  
 Friemerding, Bernh. Heinr., Wwe. 177.  
 Frilling, Casper Heinr. Friedr. 185.  
 — Clem., Wwe. 201.  
 — Friedr. Aug. 193.  
 — Joh. Friedr. 185,  
 — Joh. Heinr. 183.  
 — Joh. Heinr. Arn. 203.  
 „Frisia“, Aktienges. in  
 „Atens 23, 25, 49.  
 Frochtmann, Joh. Heinr.  
 rich 139.  
 Frölje, Hermann 207.  
 Fromme, H., I, 201.  
 Frydag, August von 177,  
 193, 193, 199.  
 — Paul Fr. Aug. von  
 127.  
 Frye, Clemens, I, 191.  
 — Diedr. Georg, Frau  
 193.  
 — H., I, 201.  
 Fugel, Heinr., Frau 85.  
 Fuhrken, Anton Eugen  
 169.  
 — Carl Anton 169.  
 — Diedr. 7.  
 — Diedr. Eil. Gust. 73.  
 — Eduard, I, 39, 169.  
 — Eilert, I, 39.  
 — Friedr., Wwe., I, 27.  
 — Fr. Georg 43.  
 — Friedr. Gust. 15.  
 — Gerh., I, 43.  
 — Heinr. Friedr. Wilh.  
 169.  
 — Heinr. Gerh. Herm.,  
 Wwe. 15.  
 — Hinr. Ant. 19.  
 — Hinr. Georg 43.  
 — Johann 21.  
 — Joh. Diedr. Bernh.  
 41.  
 — Karl Ant. 165.  
 — Reinh. Wilh. 15.  
 — Wilh., I, 7.  
 Fuhrkenscher Fundus  
 25, 37.  
 Funch, John, Christian  
 153, 155.  
 Funke, Heinr. Anton  
 157.  
 Gädeken, F. 173.  
 Gaking, Mathieu 195.  
 Galen, Friedrich Graf v.  
 175, 181, 181, 183,  
 191, 191.  
 Ganten, Carl August 3.  
 Gardeler, Heinr. 155.  
 Gärdes, Bernh. Hinr. 67.  
 — Carl Diedr. 25.  
 Garlichs, Carl Gerh. 171,  
 171.  
 — Claudi Oltmanns 117.  
 — Ernst, I, 171.  
 — Ernst Wilh. Julius  
 123.  
 Garlichs, Georg, I, 39.  
 — Georg Theodor 39.  
 — Herm. Gerh. 97. 103.  
 — Karl, I, 171.  
 — Menno Gerh. Erben  
 123.  
 Garms, Joh. Fr. 159.  
 — Joh. Heinr. 221.  
 Garnholz, Dietrich 209.  
 Garnhusen, Herm. Hinr.  
 Gerh. 35.  
 Garnisonverwaltung s.  
 u. Mar.-Garn.-Verw.  
 Wilhelmshaven 161.  
 Garrel, Werner Aug.  
 Christ., Wwe. 131.  
 Gätting, Joh. Wilh. 11,  
 37.  
 — Otto 25.  
 — Wilh., jr., I, 37.  
 Gauer, Carl Otto Franz  
 41.  
 Gebken, Heinr., I, 73.  
 — Joh., I, 73, 77.  
 — Joh., Wwe. 73.  
 Geerken, Diedr. 63.  
 — Gerh. Hinr. 67.  
 — Heinr. Friedr. 67.  
 — Joh. Fr. 211.  
 — Joh. Heinr. 135, 213.  
 — Lüder, Frau 15.  
 Geers, Hermann, I, 139.  
 Geesen, Gerh. Jos., Wwe.  
 83.  
 Gehlenborg, Wilh. Ger-  
 hard 83.  
 Gehrels, Georg Janßen,  
 I, 117.  
 Geil, Corina Frieda 31.  
 — Franz 43.  
 — Frau verw., I, 43.  
 — Georg Hinr., Erben  
 33.  
 — Gerh. 27, 27, 29, 29.  
 — Heinr. Friedr. 43.  
 — Hugo Wilh. 29.  
 — Joh. Hinr. Fr. 29.  
 — Magdalene 23.  
 Gekoels, Gerh., I, 97.  
 Gelhaus, Arn. Heinr.,  
 Wwe. 183.  
 — Herm., Frau 81.  
 — Joh. Gerh. 183.  
 Gellhaus, Franz August  
 191.  
 Gembler, J., I, 123.  
 Gemeinde Atens 25.  
 General-Armenfonds 37.  
 General-Armenfundus  
 25.  
 Gerberding, Jos. 197.  
 Gerdes, Adalb. Joh. 123.  
 — Albert, I, 91.  
 — August, I, 3.  
 — Carl Remmers 69.  
 — Caspar 139.  
 — D., I, 211.  
 — Diedrich, I, 173.  
 — Diedr. Elimar 29.  
 — Diedr. Elim., Frau  
 33.  
 — Ernst 109.  
 — Ernst, I, 109.  
 Gerdes, Fr. Herm. Wilh.  
 219.  
 — Georg Fr. 105.  
 — Georg Wilh. 93.  
 — Gerd 155.  
 — Gerd. Hinr. 107, 159  
 — Gerh. 107, 135.  
 — Gerhard, I, 105, 105,  
 225.  
 — Gerh. Janssen 91.  
 — Gerh. Oltmann 123.  
 — Gerriet 159, 159,  
 223.  
 — Heino, I, 33.  
 — Heinr., Frau 135.  
 — Heinr. Albert 159.  
 — Heinr. Wilh. 181,  
 183.  
 — Herm. 147.  
 — Herm., I, 159.  
 — Herm. Hinrich, I,  
 121.  
 — Hinrich, I, 155.  
 — Hinr. Herm. 95.  
 — Johann 85.  
 — Johann, I, 43.  
 — Johann, Wwe., I, 39.  
 — Joh. Bernh. Gerh.  
 141.  
 — Joh. D. 207.  
 — Joh. Diedr., Wwe. 2.  
 — Joh. Fr. 171.  
 — Joh. Gerh. 167.  
 — Joh. Gustav 43, 169.  
 — Joh. Heinr. 139.  
 — Johann Heinrich  
 Gerh. 11.  
 — Joh. Hinr. 171, 207.  
 — Jos. Bernh. 137.  
 — Louis, II, 111.  
 — Lud. Aug. 123.  
 — Mare. Gerh. Anton  
 123.  
 — Mart., Wwe. 43.  
 — Melchior Friedr. 69.  
 — Otto Bernh. 49.  
 — Peter, I, 107.  
 — Theile Hinr., Erben  
 105.  
 — Theod., I, 41.  
 Gerdesmeyer, Anton  
 Aloys. 127.  
 Gerding, Joh. Heinr.  
 Bernh. 183.  
 Gerken, Adolf, I, 93.  
 — Fritz 107.  
 — Georg, I, 5.  
 — Georg Friedrich 103.  
 — Gerke Siebels, I, 113.  
 — Hugo Fr. 107.  
 — Joh. Wenzesl. Ant.,  
 Wwe. 135.  
 Germann, Gerh. Heinr.  
 181.  
 — Herm. Bernh. 179.  
 Gerriets, Georg Fried-  
 rich 117.  
 — Gerh. Alb. 111.  
 — Gerriet Friedr. 99.  
 — Heinr. Eduard 89.  
 — Heinr. Ed., Frau  
 109.  
 Gerrlich, Joh., I, 59.  
 Gers-Grapperhaus, Joh.  
 Ant. Jos. 193.  
 Gers-Ossenbek, Heinr.,  
 Frau 179.  
 Gerteles, Joh., I, 145.  
 Gesellschaft Ammonium  
 85, 232.  
 Gieschen, Carl Friedr.,  
 Frau 13.  
 Giese, Heinrich, Frau  
 129.  
 Gloe, Wilh., Wwe. 141.  
 Gloystein, Carl 61.  
 — Christ. Ed. 63, 232.  
 — Diedr. Aug. 63.  
 — D. B., I, 63.  
 — Diedr. Bernh. 63.  
 — Friedr. 61, 63.  
 — G. Reinh. 63.  
 — Georg 63.  
 — Gerhard 63.  
 — Herm. Hinrich 35,  
 63.  
 — Hinr. Diedr., Wwe.  
 75.  
 — Hinr. Gerh. 63, 63.  
 — Marie Luise Cath. 63.  
 — Reinh. Hinr. Georg  
 63, 63.  
 Glup, Gerh. Heinr. Wilh.  
 Jakob 83.  
 Glüsing, Carl Hinrich 67.  
 — Ed. Georg 79.  
 — Heinr. Chr. 69.  
 — Hinr. Gerh. 69.  
 — Joh. Friedr. 65.  
 Göken, Joh. Gerh., Wwe.  
 133.  
 — Joh. Theod. Heinr.,  
 Erben 83.  
 — Dominik., I, 189.  
 Goldenstedt, Carl 3.  
 Golzwarden, Kirchen-  
 gem. 5.  
 Goemann, Abram 105.  
 Görries, Anton, I, 43.  
 — Joh. Fr. 43.  
 Gottbehöde, Joh. Heinr.  
 177.  
 Götting, Anton 135.  
 — Engelbert, Frau 79,  
 83.  
 — Gerh. Heinr. 135.  
 — Heinr., Wwe. 201.  
 — Joh. H. Aloys 125.  
 — Joseph 127.  
 Göttke, Franz Josef 191.  
 — Friedr., Wwe. 133.  
 — H. 133.  
 Graalfs, Edo Eiben, I,  
 95, 95.  
 — Ed. Johs. 91.  
 — Heinr., I, 95.  
 Grabber, Heinr. 195.  
 Grabhorn, Anton, Wwe.,  
 I, 37.  
 — Emil, I, 69.  
 — Ernst, I, 45.  
 — Ernst Adolf 45.  
 — Franz, I, 43.  
 — Friedr., I, 5.  
 — Fr. Wilh. 43, 45.  
 — Herm., I, 23.



- Grabhorn, Herm. Ant. 163.  
 — Herm. Ant. Heinr., I, 163.  
 Grafenhorst, Gerh. Heinr. 135.  
 Grahlmann, Gerhard, I, 105.  
 — Jak., Erben 105.  
 Grafhs, Hermann 207.  
 — Herm. D. 39.  
 Gralbeer, Diedr. Gerh. 65.  
 Gramann, Joh. Bernh., Frau 199.  
 Gramberg, Diedr. Aug. Wilh. 149.  
 — Fr. Aug. 125.  
 — Gerh. 171.  
 — Gust. 105.  
 — Joh. 211.  
 — Joh. Ant. 147.  
 — Joh. Wilh. Oltm. 151.  
 Gräpel, Chr. Fritz 97.  
 Gräper, Bernh. D., Erben 19.  
 — Christoph Heinrich 215.  
 — Heino, I, 23.  
 — Heinrich, Erben 43, 153.  
 — Hinr., I, 17.  
 — Joh. Reinh. 9, 23, 71, 77.  
 — Johs., I, 17.  
 — R., II, 43, 153.  
 — Reinhard 7, 9.  
 Grashorn, Aug. 67.  
 — Diedr. 67, 213.  
 — Georg Heinr. 215.  
 — Hinrich 55.  
 — Joh. Diedr., Wwe. 149.  
 Grave, B., I, 127.  
 — Bernhard 187.  
 — Joh. H. 127.  
 Gravekarstens, Gerh. Joh. 173.  
 — Gust. Friedr. 39.  
 — Joh. 173.  
 Greten, Wwe. 135.  
 Greve, Herm. Heinr., Frau 185.  
 Grever, Bernh. 179.  
 — Bernh. Ant. 135.  
 Griep, Eilert 85.  
 Griepenkerl, Adolf, I, 97.  
 — Johann, I, 103.  
 — Joh. Aug. 157.  
 Grimm 19.  
 Grisebach, O. C. E. 59, 59.  
 — R. L. 59, 59.  
 Gristede, Detmer 19, 23.  
 — Ernst Ad., Erben 13, 13.  
 — Ernst Osw. Wilh. 13, 13.  
 — Fr. Gust. 23.  
 Groh, Herm. Karl Fried. 87.  
 Gröne, Heinr. 63.
- Gröne, Heinrich, I, 69.  
 Groeneveld, Joh., II, 209.  
 Gröning, H. F. 205.  
 Groninger, Heinr. Wilh. 99.  
 — Johannes, I, 119.  
 Große-Arkenau, Ant. Joseph 131.  
 Große-Beilage, Carl 133.  
 Großherzogl. s. u. Hausstiftung und Hausfideikommiß.  
 Grote, August, II, 137.  
 — Franz 137.  
 — Joh. Friedr., Wwe. 137.  
 Grotelüschchen, Georg 217.  
 — Joh. Heinr. 215.  
 — Ludw., I, 219.  
 Grothaus, Joh., 83, 225.  
 Grothe, Diedr., II, 183.  
 — Heinr., I, 183.  
 Grube, Alfred, I, 35.  
 — Diedr. 61.  
 — Diedr. Gerh. 63.  
 — Eberhard 27.  
 — Gerhard 61, 69.  
 — Gerh., I, 63.  
 — H., I, 67.  
 — Hinrich Gerh. 35.  
 — Joh. 63.  
 — Johann 61.  
 — Metta Catharina 61.  
 — P. F. A., Frau 63.  
 — Paul Fr. Aug., Erben 63.  
 — Reinh., I, 63.  
 Gruben, Heinr. 81.  
 Gründung, Bernh. Heinr. 195.  
 Grunemeyer, Joh. Heinr., Wwe. 77.  
 Grünewald, Johs., Frau 5.  
 Gummels, Menno 87.  
 Gunneels, Johann, I, 159.
- Haake, Joh. Heinr. Jos. 125.  
 — Jos. Gerh. 125.  
 Haakmann, Ferdinand, Wwe. 127.  
 Haarmann, Alwin 133.  
 — Fr. 125.  
 Haase, Diedrich, I, 21.  
 — Emil, I, 45.  
 — Ernst Friedrich 63.  
 — Friedr. Wilh. 13.  
 — Georg, I, 63.  
 — Gust., I, 19.  
 — Heinr., I, 63, 65.  
 — Hinr. jr. 11.  
 — Meinert 21.  
 — Wilh. 25.  
 — Wilhelm, I, 21.  
 Habben, Chr. 123.  
 — Christ. Cornel., Frau 101.  
 — Christ. Kornel. 115.  
 — Heero 123.
- Habben, Herm., Erben 101.  
 — Jürg. Georg 99.  
 Habe, Georg 187.  
 Hachmüller, Berend, Wwe. 181.  
 — Bernh., Wwe. 175.  
 — Franz 175.  
 — Joh. Heinrich, Frau 191.  
 Hackmann, B., Wwe., I, 143.  
 — Joh. Heinr. 137, 179.  
 Hadelers, Herm., I, 21.  
 — Joh. Hinr. 75.  
 — Lüder 75.  
 Häfen, Herm. Wilh. Heinr. v. 31.  
 — Hinrich von 153.  
 — Joh. von, I, 9.  
 Hagedorn, Bernh. Ant. Jos., Wwe. 145.  
 Hagelstede, Diedr. 37.  
 Hagen, Heinrich Detert 81.  
 — Joh. Meinhard 81.  
 — Meinh. 79.  
 Hagedstedt, F., I, 53.  
 — Gerh. 147, 147.  
 Hahn, Wilhelm 47.  
 Haje, Diedr., I, 51.  
 — Rud. Bernh. Friedr. 51.  
 Hajen, Ant. L., Frau 89.  
 — Ed., I, 85.  
 — Heinr. 101.  
 — Menno E. 97.  
 — Meeno Egts, Wwe. 85.  
 — Reinh., I, 85.  
 — Reinhard, I, 113.  
 — Reinh. Gerh. 113.  
 Haker, Anton 139.  
 — Joh. Heinrich, Frau 137.  
 — Johann Heinrich 139, 139.  
 Hallen, J., I, 103.  
 Hameken, Johann 141.  
 Hammel, Louis von 137.  
 Hammerstein, Ernst 181.  
 — Joh. Heinr. Ed. 151.  
 Handorff, Johann v., II, 187.  
 — Martin von 187.  
 Hanenkamp, Hinr. 163.  
 — Joh. Herm. 107.  
 Hanken, Diedr. 173.  
 — Dietr. 165.  
 — Frau verw. 61.  
 — Georg 151.  
 — Gust. Hinr. 169.  
 — Joh. jr., II, 61.  
 — Joh., Wwe. 103.  
 — Joh. Heinr. Aug. 151.  
 Hanneken, Joh. Heinr., Wwe. 145.  
 Hannken, Booke 3.  
 — Georg Diedrich 3.  
 — Joh. Christ., jr. 3.
- Hannover, Clem. Aug. 201.  
 Hansen, Hinr. Ant. 163.  
 Hansing, Bernhard, Frau 39.  
 — Bernh. 49.  
 — Bernh. Hinrich 41.  
 — Ernst Heinr. 49.  
 — Heinrich Ferdin. 43.  
 — Theod. Fr. 49.  
 Hanstedt, Bernh. Heinr. 185.  
 Harbers, Ant. Günth. 15, 165.  
 — Friedr., I, 19, 41.  
 — Fr. Gerh. 19.  
 — Friedr. Gerh. 23.  
 — Garlich, I, 163.  
 — Gust. Bernh. 41.  
 — Heinr. Ludwig 209.  
 Harbes, Fr. 223.  
 Hardinghaus, Heinr. 193.  
 — Heinr., Frau 193.  
 Harken, Friedr., I, 109.  
 — Friedr. Wilh., I, 121.  
 — Heinr., I, 109.  
 — Hinrich 95.  
 — Joh. Heinr. 119.  
 — Lübke Gerh. 99.  
 — Onke Hinr. 161.  
 Harker, Carl, I, 109.  
 Harm, Hinrichs, I, 105.  
 Harms, Alb. 85.  
 — Ant. Fr. Wilh. 49.  
 — Aug. Ferd. 165.  
 — C. Joh. 123.  
 — Eilert 111, 111.  
 — Eil. Janssen 87.  
 — Ernst, I, 41.  
 — Focke, II, 91.  
 — Franz Georg, II, 87.  
 — Franz Georg, Frau 87.  
 — Franz Harm. Adolph 103.  
 — Frerich Oyen 85.  
 — Friedr. 91, 95.  
 — Friedr., I, 33.  
 — Friedrich W. 61.  
 — Harm 87.  
 — Hartwig 101.  
 — Hartwig, I, 105.  
 — Heinr. H. 95.  
 — Heinr. Th. 103, 107.  
 — Herm. 121.  
 — Herm., I, 97.  
 — Herm. Fr., Frau 103.  
 — Herm. Helmerichs 87.  
 — Herm. Hinr. Bernh. 219.  
 — Herm. Hinr. Bernh., Frau 213.  
 — Hinrich 73.  
 — Hinrich, I, 47, 91.  
 — Hinr. Gerh. 71.  
 — Jakob 107, 113.  
 — Joh. 147.  
 — Johann, I, 95.  
 — J. Arend, Wwe. 95.  
 — Joh. Diedr. 147.  
 — Joh. Frer. 89.



- Harms, Joh. Georg 167.  
 — Joh. Gerh. Ortg. 101.  
 — Joh. Herm., Wwe. 4, 103.  
 — Olten, Wwe. 151.  
 — Ortgies, I, 93.  
 — Reinhard 125.  
 — Rud. Herm. Mehno 109.  
 — Wilh., I, 45.  
 — Wilhelm 71.  
 Harpemann, Bernard 197.  
 Harting, Heinrich 201.  
 — Joh. Hinrich 201.  
 Haschen, A. 223.  
 — Anton, I, 91.  
 — Aug., I, 13.  
 — Diedr., I, 33.  
 — Diedr. 103.  
 — Elimar 103, 123.  
 — Gerh., I, 97, 97.  
 — Heinr., I, 91.  
 — Johann 173.  
 — Reinh. 91.  
 Haschenburger, Ernst, I, 115.  
 — Georg 101.  
 — Joh. Hinr., Wwe. 105  
 — Karl Ludw. Georg 115.  
 — Menno, I, 101.  
 — Siebelt Iben 113.  
 Hashagen, Diedr., I, 77.  
 — Helmr. Joh. Gerh. 65.  
 Haskamp, Franz 197.  
 Haßkamp, Anton 83.  
 — Clemens 197.  
 — Helene, Wwe. 83.  
 — Jos. 199.  
 Hatke, Anton, I, 81.  
 Hattermann, Heinrich 151.  
 — Joh., I, 167.  
 — Johann, I, 23.  
 Hausfideikommiß,  
 Großherzogliches 41, 153, 155.  
 Hausstiftung, Großherz. Oldenb. 25, 39, 119, 119, 119, 121, 149.  
 Haverbeck, Joh. Heinr., Wwe. 177.  
 Haverkamp, Ant. 197.  
 — August, I, 57.  
 — Bernhard 57.  
 — Carl Georg 57.  
 — Hinrich 63.  
 — Joseph 187.  
 Haxsen, Friedrich 3.  
 — Friedrich, Frau 5.  
 — Joh. Diedr. 3.  
 Haye, Albert, I, 61, 63.  
 — Alb. Diedr. 63.  
 — Aug. Bernh. D. 67.  
 — Bernh. Erben 67.  
 — Diedr. 67.  
 — Gebrüder, I, 45.  
 — Gerhard 61.  
 — Heinrich 51.  
 — Hermann 225.  
 — Joh. 59, 61.  
 Haye, Johann 145.  
 — Joh., I, 151.  
 — Joh. D. 151.  
 — Joh. Diedr. 51.  
 — Joh. Hinr. 77.  
 — Reinh., I, 77.  
 — Rudolf, I, 51.  
 Hayen, Alfred 39.  
 — Cornel. Classen 111.  
 — Heinr. Ludw. Wilh., Frau 41.  
 — Heinr. Wilh. 63.  
 — Joh. Gerh. 65.  
 — Theodor 107.  
 — Theod., I, 111.  
 Hayessen, Carl 121.  
 — Hinr. Wilh., Wwe. 31.  
 Hayssen, Hajo Hinrich 11.  
 — Hinr., I, 11.  
 Hayung, Tiarks, Erben 93.  
 Heckmann, I, 201.  
 Hedden, Anton, I, 11.  
 — Fr. Wilh. 19.  
 — Heinr., I, 45.  
 — Johann Hinrich Richard 43.  
 — Julius 45.  
 — Jürgen Hinr. Wilh., Erben 19.  
 Heddwig, Joh. Fr. Theod. 39.  
 Hedemann, Wwe., I, 191.  
 — Joh. 211.  
 Hedenkamp, Heinrich 51.  
 — Joh. Diedr. 209.  
 Heeren, Bernh., I, 91, 93, 95.  
 — Folk. Carst. 87.  
 — Fritz, I, 91.  
 — Heinr. Rinh. 91.  
 — Hero Fook, Erben 93.  
 — Joh. Fr. 91.  
 — Joh. Mehnen 113.  
 — Julius, I, 93.  
 — Tjabbe Claasen, Erben 159.  
 Heerßen, Georg 33.  
 — Gust. Wilhelm 43.  
 Hegeler, Fr. Diedr. 53.  
 Hegger, Heinrich, Wwe. 143.  
 Heidemann, Christ. Friedr. 17.  
 — D., I, 41.  
 — Friedr. Wilh. 165.  
 — Heinr., I, 169.  
 — Johann 33.  
 Heidkroß, Joh. 207.  
 Heiken, Hinrich 117.  
 — Redlef Jürgens 105.  
 Heiker, Jos. Friedr., I, 185.  
 Heimberg, Carl 31.  
 Heimbrock, Joh. Wilh. 141.  
 Heinemann, Diedrich 63.  
 — Diedr. Anton 63.  
 Heinemann, D. G. 63.  
 — Diedr. Georg 57.  
 — Fr. Aug. 69.  
 — Herm. 149.  
 — Hinrich Georg 63.  
 — Joh. 63.  
 — Joh. Gerh. 151.  
 — Joh. Herm. Rud. 69.  
 — Paul Fr. Aug. 149.  
 Heinen, Heinr. Gerh. 169.  
 — Joh. 171.  
 — Johann Georg Wilh. 173.  
 Heinje, Diedr. Emil Sophus 205.  
 Heinken, Joh. Ed., Frau 47.  
 Heitlage, Kaspar Heinrich 187.  
 Heitmann, Joh. Heinrich, Wwe. 139.  
 — Jos. gr. 197.  
 Heitzhausen, Bernh. Friedr. 215.  
 — Herm. Heinr. 217.  
 Held, Bernhard 115.  
 Hellbusch, Joh. Friedr. 215.  
 Hellen, Bruno v. der, II, 3.  
 — D. N. C. von der, Erben 3.  
 Hellkamp, H. 137.  
 Hellmann, C. Heinr., I, 177.  
 — Cl., I, 195.  
 — Joh. Heinr., Wwe. 127.  
 Hellmerichs, Gerh., I, 109.  
 — Joh. Folkerts 107.  
 — Joh. Friedr. Anton 109.  
 Hellmers, Aug. Hinr. 11  
 — Helm. 171.  
 — Hinr. 5, 5.  
 — Joh. Diedr. 171.  
 Hellwig, Fritz, I, 77.  
 — Marta Helene, Frau 77.  
 Helmerichs, Joh. Aug. 111.  
 Helmers, Bernh. Johann 81.  
 — Bernh. Johannes 81.  
 — Joh. Herm. 81.  
 Helwig, Diedr. 209.  
 Hemken, Fr. Eduard Erben 35.  
 Hemme, Heinr. Siegfried 215.  
 — Herm. Hinrich 141.  
 Hemmen, Heinr. Gregor 143.  
 — Leonhard 131, 143.  
 Hemmje, D., I, 205.  
 — Joh. Diedr. 211.  
 Hempe, Franz Jos., Wwe. 125.  
 — L., I, 125.  
 Hempel, Johanne Helene 121.  
 Hempten, Joh. 81.  
 — Joh. Berend, Wwe. 81.  
 Hengemühle, Aug. Josef, Frau 141.  
 Henjes, Gerhard 75.  
 Henke, Gerh. Ant., Frau 179.  
 — Joh. Michel, Wwe. 135.  
 Henken, Joh. Fritz 207.  
 — Joh. Hinrich 139.  
 Henner, II, 153.  
 Hennings, Ernst Joh. Diedr. 69.  
 — Ferd. Diedr. Georg 51.  
 — Joh. G., Wwe. 13.  
 — Joh. Georg 13, 15.  
 — Joh. Gerh. Christ. 173.  
 Hentemann, Ferd. 179.  
 — Franz, Frau 179.  
 Herbst, Fr. Wilh. Georg, Frau 31.  
 Hergens, Hinrich 27, 69, 225.  
 Hermes, J., I, 135.  
 — Joh. Heinr. 201.  
 Hermesch, Franz, I, 179.  
 Herzog, H., I, 181.  
 — Heinr. Gerhard 119.  
 — Joh. Ihnken 117.  
 Heseding, Franz Joh., Frau 191.  
 — Josef 191.  
 Hesemeyer, Frau verw., I, 33.  
 — Wilhelm, I, 49.  
 Hespe, Carl Eduard 217.  
 — Carl Friedr., Wwe., 11, 11.  
 — Christ. Aug. 67.  
 — Heinr. W. 219.  
 — Herm. Heinr. Jos. 219.  
 — Joh. Fr. Gerh. 69.  
 — Karl, II, 9.  
 — W., I, 69.  
 Hettinga, Joh. Eng. von, Frau 89.  
 — Reiner v., Wwe. 159.  
 Heyde, Joh. Gerh. v. d. 133.  
 Heye, Carl Alf. 33, 71, 71.  
 — Chr. Georg, Frau 15.  
 Heye, Christ. Georg 21.  
 — Doris Chr. Antoinette 33, 69, 71.  
 — Fr. Heinr. Wilh. 13.  
 — Gerd. Christ. Heinr. 71.  
 — Heinr., I, 165.  
 — Henriette, Fr. 71.  
 Heyen, Diedrich 61.  
 — Herm. Gerh. 91, 115.  
 Heyens, Ed., Wwe. 81.  
 Heyne, Friedrich, I, 93.  
 — Friedrich Ernst, Wwe. 5.  
 — H. 147.



- Heyng, Heinr. Eduard 193.  
 Hicken, Ant. Th. 109, 109.  
 — Fr. Alverichs 95.  
 — Frerich, I, 97.  
 — Herm., I, 97.  
 — Joh. Hinr. 107.  
 — Wilh., I, 97.  
 Hieken, Heinr., I, 109.  
 Hienen, Gerd. 159.  
 — Johann 159.  
 Hikker, Cl., I, 135.  
 Hilbers, Joh. Diedr. 151.  
 Hilge, Wilhelm 185.  
 Hilgefert, Cl., II, 181.  
 — Heinr., I, 193.  
 Hilgen, Hinr. 213.  
 Hillen, Bernh. Rich. Engelb., Frau 183.  
 — Carl 141.  
 — Garlich 171.  
 — Heinr. 215.  
 — Renke, I, 169.  
 Hillerns, Hero Johannes I, 117.  
 — Pet. Corn., Frau 107.  
 Hillers, Arnold Mamm- men, I, 119.  
 — Eilers 119.  
 — Joh. Hinr. 119.  
 — P. Hugo 109.  
 Hillje, Heinrich 7.  
 Hillmer, Fr. 73.  
 — H., I, 61.  
 — Hinrich 71.  
 — J. D. 167.  
 — Johann 77.  
 — Wilhelm Gustav 77.  
 Hillrichs, Folpt 115, 232.  
 Himmelskamp, Gerh. Hinr. 53.  
 Hiners, Gerh. Heinr 201.  
 Hinrichs, Ad. Cato Lud- wig 115.  
 — Adda Siebels, I, 95.  
 — Ant. Fr. 91.  
 — B., I, 89.  
 — Bernh. 113.  
 — Bernhard, I, 119.  
 — Berthold, I, 91.  
 — Christ. 71.  
 — Diedr., I, 115.  
 — Eberh., I, 113.  
 — Ed., I, 105.  
 — Emil 99.  
 — Fooke Schwitters 91.  
 — Fr. Theod. 123.  
 — Friedr. Cornelius, I, 119.  
 — Geesche Margarete, Wwe. 225.  
 — Gerriet Julius 97.  
 — Heinr., I, 123.  
 — Heinr. Ariens 95.  
 — Herm. Th. 99.  
 — Hinr. Staas 97.  
 — Joh. 15, 17, 17, 19, 23, 35, 45, 45, 61, 77, 77.  
 — Joh. Bernh. Heinr. 143.  
 Hinrichs, Joh. Chr., Frau 7.  
 — Joh. Diedr. 71.  
 — Johann Gerdes 117.  
 — Marten, I, 91.  
 — Ommo, I, 115.  
 — Otto Cordes 103.  
 — Peter Eduard, I, 117.  
 — Peter Julius Bernh. 119.  
 — Theod., I, 95.  
 — Udo, I, 95.  
 Hinrichsmeyer, Bernh. Hnr. 127.  
 Hintzen, Alb. Ant., Wwe. 105.  
 — Heinr. Alb., Frau 163.  
 — Teile Herm. Heinr. Alb. 169.  
 — Wilh., I, 105.  
 Hinxlage, Herm. Heinr. Aug. 181.  
 Hinzing, R. R. 79.  
 Hisje, Brunke Friedr. Gerh. 211.  
 — Diedrich 209.  
 — Friedrich 209.  
 — Joh. Fr., Frau 211.  
 Hitzen, Joh. Theod. 11.  
 Hobbie, Brunke Diedr. 207.  
 — Carl Aug. 207.  
 — Diedr. 173.  
 — Diedr. jun. 175.  
 — Diedr. Chr. 101.  
 — Ernst 119.  
 — Friedr. Wilh. 125.  
 — G., I, 223.  
 — Joh. 89.  
 — Johann 207.  
 — Joh. Gerh. 175.  
 — Joh. Heinr. 209.  
 — Wilhelm 175.  
 Hobbiebrunken, Joh. II, 171.  
 Hodderßen, Hinr. Friedr. Adalb. 5.  
 Höfel, Hinr. 211.  
 Höfers, Bernh., I, 105.  
 — Gerh. 33.  
 — Wilke 175.  
 Hoffmann, Gerh. Heinr. 201.  
 — Joh. Hinrich 3.  
 Högemann, Hermann 81.  
 — J I, 131.  
 Hogen, Joh. Diedr. 205.  
 Hohenböken, Ad. Hein- rich 69.  
 — Karl, I, 69.  
 Hohenhorst, Franz Cle- mens Bern. 181.  
 Hokenkamp, Wwe. Joh. Heinr. 193.  
 Holje gen. Siefken, Diedr. 175.  
 — Reinh. Hermann 175.  
 Hollah, Theod. Heinr. Jakob, Wwe. 143.  
 Holle, Gem., I, 153.  
 Hollje, Ernst, Frau 61.  
 — Friedr., I, 205.  
 Hollmann, Heinr. 213.  
 — Heinr. David 213.  
 — Joh., Frau 213.  
 Hollrah, Joh. Bernh. Friedr. Berens 143.  
 Hölischer, Herm. Joh. Diedr. 137.  
 Holsten, Diedr., I, 45.  
 — Johann 15.  
 Höltermann, Jos. Ber- nard 177.  
 — Jos. Heinr. 191.  
 Holthaus, Ch. Aug. gr. 197.  
 Holtkamp, Bernhard 131.  
 — Heinrich 141.  
 — Joh. Gerh., Wwe. 131, 131.  
 — Sievert 81.  
 Holtz, Wilhelm 43.  
 Holzenkamp 189.  
 Honnen, Rud. 3.  
 Hoopmann, Joh. Gerd. Heinr., Frau 185.  
 Hoping, B., I, 137.  
 Höpken, Anton Georg 45.  
 — August Georg, I, 43.  
 — Ed., I, 23, 25.  
 — Eilert, I, 21.  
 — Ernst, I, 31.  
 — Fr. Georg 19.  
 — Heinr., I, 43.  
 — Hinr., I, 19.  
 — Johann, I, 19, 35, 37.  
 — Joh. Hinr. Reinh., Wwe. 19.  
 Hoppe, Franz 135.  
 Hörmann, Eil. 173.  
 Horst, Adolf zur 155.  
 Horstmann, Diedr. Gerh. L. 215.  
 — Johann 65.  
 Hörstmann, Gerh. Herm. Heinr., Wwe. 181.  
 — Heinr. 183.  
 — Herm. Heinrich 181.  
 Hoes, Johann 157.  
 Hoten, Bernard, I, 85.  
 Hotes, D. 155.  
 — Gerh. 61, 151.  
 — Wilh. 69.  
 Hoting, Ed. Carl, sen. 101.  
 — Karl Eduard 101.  
 Hots, Ahlert Joh. 209.  
 — Joh. Fr. 31.  
 Hovemann, I, 107.  
 — Diedr., I, 109.  
 — Herm. Janßen, Frau 107.  
 — Hinrich, I, 111.  
 — Hinr. Franzen 111.  
 — Meta, Frau 109.  
 Höven, Gerh. von, I, 135.  
 — Wilh. von, Wwe. 81.  
 Hoyer, Joseph 199.  
 Hubbermann, Bernh. 203.  
 Hullen, Friedr. Wilhelm. 175.  
 — Fr. Wilh., jr., I, 175.  
 — Joh., I, 123.  
 — Johann Eduard, Wwe. 175.  
 — Joh. Gerh. Wilh. 41.  
 — Reinh. Ed. 123.  
 Hullmann, Frdr., I, 77.  
 — Friedr. 77.  
 — Gerh., I, 5, 77.  
 — Gustav 151.  
 — Heinr. Joh. 151.  
 — Hinrich 59.  
 — Joh. 61, 77.  
 — Joh. Aug. 43, 153.  
 — Joh. Gust. 9, 23, 151, 151.  
 — Joh. Heinr. Wilh. 73.  
 — Joh. Jürg. Herm. 71.  
 Hülß, Johann, I, 91.  
 Hülsebusch, Diedr. Georg 19.  
 — Eilert, I, 15.  
 — Georg 15.  
 — Gerhard 19.  
 — Hinr., I, 13.  
 — Hinr. Georg, Frau 19.  
 — Johann, I, 37.  
 Hülßkamp, A., I, 129.  
 Hülßmann, Joseph 185.  
 — Lukas Hermann 185.  
 Hümme, B. 33.  
 — Bernh. Julius 155.  
 — Carl Joh. Friedr. 207.  
 — Emma Sophie, Frau 37.  
 Hunhold, Joh., I, 47.  
 Huntemann, Diedr. Wilh. 183.  
 Hüpers, Ernst Theod. 35.  
 — Moritz, I, 37.  
 Huerkamp, Ernst 7.  
 — Hinr. Ernst 7.  
 Hurrelberg, Gerh. Heinr. 201.  
 Huslage, Bernh. Heinr. 141.  
 Husmann, W. 221.  
 Huesmann, Gerh., I, 177.  
 Hustedede, Diedr. 29.  
 — Franz, I, 33.  
 — Hinr. Wilh. 33.  
 Huster, Joh. Gerh. 139.  
 Ibbeken, Hinr. Bernh. 67.  
 Iben, A., I, 169.  
 — Adolf, I, 115.  
 — Behrend Martens 115.  
 — Gerhard, I, 113.  
 — Ulfert, Frau 115.  
 Idjer, Janßen 93.  
 Ibben, Fr. Mammen 113.  
 — Ino, I, 93.  
 — Jeo, Erben 113.  
 — Karl, I, 113.  
 Ihlendorf, Bernh., Wwe. 179.  
 — Franz 197.

- Ihnken, Edo 115.  
 — Gerh. Cornelius 109.  
 — Gust. Ad., Erben 109.  
 — Hugo Emil, I, 109.  
 — Ihnke Heunen 109.  
 — Joh. Reinh. 107.  
 Iken, Christ. Hinr. 99, 101.  
 Imhoff, Gerh. 75, 75.  
 Imken, Wwe. 223.  
 Innecken, Christ. Friedr. Gust. 3.  
 — Georg 3.  
 — Gustav, I, 37.  
 Inn- und Knyphausen, Fürst Dodo Karl Tido Albert Edgard zu 87.  
 — Fürst Edzard Dodo Karl Tido Albert zu 107.  
 Interessenten d. Oyther Moormark 195.  
 Irips, Anton Emil 117.  
 — Anton Emil, Frau 117.  
 — Berend 105, 105.  
 — Carl Georg 99.  
 — E. H., I, 161.  
 — Edo Heinr. 105.  
 — Eduard 33.  
 — Friedr., I, 47.  
 — Irip. Eden 109.  
 Jabben, Oltmann, I, 97.  
 Jaborg, Chr. 223.  
 — Elise 7.  
 — Joh. Christ. 21, 21, 21.  
 Jacobi, Gerhard, I, 89.  
 Jacobs, Anton, I, 99.  
 — Bernhard Bentert 105.  
 — Chr. Carl Georg 97.  
 — Emil, II, 33.  
 — Ernst, I, 39.  
 — Friedr. Wilh. 3.  
 Jakobi, Gerhard, I, 89.  
 Jakobs, Bernd, I, 143.  
 — Emil, I, 41.  
 Jansges, Gerh. Wilh., Frau 145.  
 Janßen, Anna, Frau 89, 89.  
 — Annaliese 103.  
 — Annchen Christine 107.  
 — Ant. W. 87.  
 — Aug. Gerh. 89.  
 — Berend, Erben 161.  
 — Carl Diedr. 161, 161.  
 — Coort, I, 159.  
 — Diedr. Bernh. Theodor 123.  
 — Ed., I, 107.  
 — Edeline, geb. Ihnken, Frau 93.  
 — Ed. Wilh. 27.  
 — Eilt Siebels, Erben 91.  
 — Emil Karl Johann 47, 47.  
 — Emil Ulrich 91.  
 Janßen, Fr. Wilh. 107.  
 — Friedr., I, 113.  
 — G., I, 125.  
 — Gebrüder 63.  
 — Georg 93, 95, 95, 95.  
 — Hajo Eimen 91.  
 — Hayung 119.  
 — Heinr., I, 77, 99, 203.  
 — Heinr. Aug., I, 121.  
 — Heinrich Emil, I, 117.  
 — Heinrich Gerhard, I, 117.  
 — Heinr. Melchior 117.  
 — Heinr. Wilh. 97, 97.  
 — Hel. Syasse Joh., Wwe. 47.  
 — Herm. 99, 161.  
 — Herm., I, 105.  
 — Hinr. 91, 123.  
 — Hinrich I, 151.  
 — Hinr. Folk. Mammen 99.  
 — Hugo, I, 117.  
 — Jak. Gerhard, I, 95.  
 — Johann 77, 87.  
 — Joh. Alrichs 113.  
 — Joh. Ant. 13.  
 — Joh. Eduard Gust. 47.  
 — Joh. Elimer 45.  
 — J. F., I, 87.  
 — Joh. Folk. 87, 111.  
 — Joh. Fr. 105.  
 — Joh. Friedr., Erben 63.  
 — Johann Gerhard, I, 95.  
 — Joh. Heinr., Wwe. 139.  
 — Joh. Herm. 89, 89.  
 — Joh. Hinrich 115.  
 — Joh. Hinr. Gerh. 165.  
 — Joh. Otto 115.  
 — Joh. Ullr. 91, 93.  
 — Joh. Ulrich, Frau, Erben 119.  
 — Joh. Wilh. 121.  
 — Joh. Willms 99.  
 — Julius Gerh. 65.  
 — Karl 103.  
 — Karl, I, 159.  
 — Karl Aug. 13.  
 — Kobus Rieken, Frau 119.  
 — Lorenz Joh. Ferdinand 9.  
 — Lukas, I, 91.  
 — Mamme 115.  
 — M. G., I, 87.  
 — Meent, I, 97.  
 — Mins, Fr. 89.  
 — Reinh., I, 91.  
 — Siebelt Erne, I, 121.  
 — Siemann, I, 115.  
 — Syasse Eduard 31, 47.  
 — Theod. 215.  
 — Theod., I, 31, 99.  
 — Theod. Bernh. Eduard 45, 47.  
 — Theod. D. 31.  
 Janßen, Weyert Hillers, Frau 117.  
 — Zint Friedrich 99.  
 Jans-Wenstrup, Clemens Josef 195.  
 — Josef 193.  
 Jaritz, Ludwig 99.  
 Jaspers, Diedr., II, 209.  
 — H., II, 111.  
 — Herm. 209.  
 — Joh. Gottfried 127.  
 Jeddelloh, Bruno Georg zu 205, 207.  
 — Joh. zu, I, 205.  
 — Joh. Diedr. zu 205.  
 Jochens, Gerd 173.  
 Johannes, Bernh. Ant. 193.  
 — Diedr. Joh. Gerh. 219.  
 Johannng, H., II, 187.  
 — Heinrich Werner 187.  
 — Werner, Wwe. 187.  
 Joosten, Sieb. Onnen 117.  
 Jost, Joh. Heinr. 127.  
 Jüchter, Carl Georg 205, 211.  
 — Gerh., Wwe. 205.  
 Jührden, F. zu, I, 163.  
 — Otto zu, I, 211.  
 Jühren, Martha Hermine zu 205.  
 Jürgens, II, 123.  
 — Ada Megge Fr., Wwe. 91.  
 — Alb. Chr. 107.  
 — Diedr., I, 47.  
 — Georg Ado Bette 97, 113.  
 — Gg. Ant. Lud., Erben 93.  
 — Gerh. D., Wwe. 93.  
 — Gust. 31.  
 — Hajo Ant. Wilh. 93.  
 — Heinr. 111, 117.  
 — Heinr., I, 15, 31.  
 — Helmerich 87.  
 — Joh., I, 93, 97.  
 — Joh. Bernh. 181.  
 — Jul. Diedr. 91.  
 — Karl, I, 111.  
 — Magdal. J. M. 97.  
 — Menno Hermann 117.  
 — Onke Eibo 91.  
 — P. C. 81.  
 — Wilh., I, 39.  
 Jütting, Cornel., I, 161.  
 — H., I, 125.  
 — Heinr., I, 159.  
 — Herm., I, 159.  
 — Lammert 67.  
 Jüttmann, Arnold Heinr. 183.  
 Käbben, Diedr. Cornel. Erben 13.  
 Kahle, Ado, I, 15.  
 — Gerhard, I, 77.  
 — Herm., I, 23.  
 — Joh. Hinrich 45.  
 Kähler, Theodor Wilh. 39, 39.  
 Kaiser, I, 135.  
 — Joh. Heinr., Frau 203.  
 — Jos., Frau 203.  
 Kaiserl. Werft s. u. Verwaltung 161.  
 Kallage, Joh. Heinr. 193.  
 Kalvelage, Wwe., I, 181.  
 — Arnold 191.  
 — Bernard Heinrich 191.  
 — Franz. August kl. 191.  
 Kämena, Hinr. Bernh. 51.  
 — Joh. Heinr. 57.  
 Kamphaus, A., I, 181.  
 — Heinrich, I, 191.  
 — Joh. Gerd. H. Theod., Wwe. 181.  
 Kamps, Bernard, I, 177.  
 Kaper, Wilh. Gust. 165, 171.  
 — Wilh. S. A. I, 171.  
 Karnbrock, Joh. Gerh. Heinr. 141.  
 Katenkamp, Arnold 59.  
 — Gerh., I, 45.  
 — Joh. 59.  
 Kathe, Heinr. Arn. 183.  
 Kathmann, I, 137.  
 — Clemens Herm. Aug. 179.  
 — Franz Bernh. 175.  
 — Heinr. Clem. 203.  
 — Joh. Clemens Joseph 199.  
 — Joseph 131.  
 — L. s. u. J. Beckmann Wwe. 187.  
 Kayser, Johann, I, 63.  
 — Joh. Jos. 203.  
 Kekerge, Franz I, 197.  
 Kempthues, Franz Herm. 179.  
 Kenter, Wilhelm, I, 191.  
 Kentzel, H., I, 181.  
 Kerstiens, Bernard 141.  
 — Bernard, Frau 139.  
 — Gerh. Heinr., Wwe. 141.  
 Kessen, Joseph Bernhard 133.  
 Kettler, Georg Heinr. 147, 153, 157.  
 Kienitz, Hinr. Wilh. 21, 21.  
 Kimme, Hinr. Friedr. Christ. 7.  
 — Wilh., I, 7.  
 Kirchenfonds zu Wadde-warden 117.  
 Kirchengemeinde Bant, Ev. 159.  
 Kirchengemeinde Minsen 97.  
 Kirchengemeinde St. Joost-Wüppels 125.  
 Kirche zu Blexen 27.



- Kirche zu Stollhamm 47, 47, 49.  
 Kirchhoff, Bernh. Heinrich 31.  
 — Ida H. A. 29.  
 Klages, Gerh., Wwe. I, 195.  
 Klampen, Friedr. zu 211.  
 — Gerh. zu, I, 211.  
 — Karl zu 205.  
 Kläner, Heinr. Friedr. 211.  
 — Herm. Heinr. 213.  
 — Joh., I, 213.  
 — Joh. Friedr. 213.  
 Klatte, Joh. Lefke 67.  
 — Joh. Hinr. 139.  
 Klaus, Georg Heinr. 131.  
 Klausing, Bernh. gr. 177.  
 Kleene, Joseph Theodor 129.  
 Kleinemann, H., I, 131.  
 Kleiß, J. C., 103.  
 Klenge, Reinh. 105.  
 Kleyboldt, Frau M. 13.  
 Kleyhauer, II, 153.  
 — Heinr., II, 153.  
 — Joh., II, 153.  
 — Melcher Gerdes 121.  
 — & Co., Rüsterei Ziegelei in Kniphausersiel 89, 89, 232.  
 Klingenberg, Ant. Ludwig D. Alexand. 209.  
 Klinker, Heinrich 127, 145.  
 — Joh., Wwe. 145.  
 Klöne, Joh. Heinr. Joseph 135.  
 Klönne, Franz gr., I, 179.  
 Kloppenburg, Chr. Carl Theodor 43.  
 — Diedr. Chr., Wwe. 7.  
 — Gust. Diedr., Erben 13.  
 — Nikol. Diedr. Wilh. 9, 17.  
 — Theodor 45.  
 — Theodor, I, 123.  
 Kloster Blankenburg 149, 153.  
 Klostermann, August Gerh. 171.  
 — Franz Jos. 195.  
 — Heinr. 151.  
 — Joh. Bern, Wwe. 199.  
 — Joh. Casp., Frau 139.  
 — Wilh., I, 25.  
 Kluckhahn, D., jun. 171.  
 Klüsener, Joh. Casp. Gottfr. 137.  
 Knabbe, Joh. Chr. 3.  
 — Otto, Frau 25.  
 — Otto, I, 25.  
 — Syabbe Christian 25.  
 Knabke, Heinr., I, 193.  
 Knagge, Joh. Heinr. 129.
- Knelangen, Brnh. Con. Heinr. 83.  
 Kneten, Hinr. Gerh. v. 29.  
 Knief, Joh. Heinr., Wwe. 215.  
 Kniphäuser Pfarrwitwenfonds 109.  
 Knollenberg, Heinr. 195.  
 Knölmann, Heinr. 195.  
 Knoop, H., I, 11.  
 Knutzen, Ad., I, 23.  
 — G. 35.  
 — Joh. Herm. 159.  
 — Karl, II, 7.  
 Knyphauser Unterstützungsfonds 87.  
 Koch, Diedrich, I, 173.  
 — Friedrich 173.  
 — Joh. Diedr., Frau 33.  
 — Joh. D., Erben 41.  
 — Joh. Heinr. Diedr. 123.  
 — Joh. Heinr. Wilhelm 33.  
 — Julius Ad. Ludw. 217.  
 Kock, Georg Clemens 85.  
 — Heinr. Aug. 203.  
 Köhler, Diedr. 55.  
 — Friedr., I, 45.  
 — Friedr. Wilh. 79.  
 — Heinr., Wwe. 147.  
 — Joh. Fr. 213.  
 Köhlken, Johs. 69.  
 Kohlmann, Dr. med. 45.  
 — Ernst Diedrich 21.  
 — Frau verw. 47.  
 — Heinr. Gerh. 19.  
 — Joh. 9.  
 — Joh. Chr. Adolf 13.  
 — Joh. Gerh. 21.  
 Kohorst, Bernh. Arn. gr., Wwe. 137.  
 — Clemens 183.  
 — Ferd. Jos. Eduard gr. 191.  
 — Franz Ferd. gr. 183.  
 — Franz Heinr. 183.  
 Koke, Julius 201.  
 Kokenge, Bern., Wwe. 137.  
 — Heinr. Franz 191.  
 Koldehoff, Bernh. Hein. 131.  
 — Clemens 187.  
 — Clemens Heinr. 181.  
 — Georg 201.  
 — Theod. 187.  
 — W., I, 175.  
 Kollmann, Cord Martin 53.  
 Kollmer, Herm. Bernh. 141.  
 Kollstede, G., I, 31.  
 Kolsch, Joh., I, 43.  
 Kommende Bokelesch 81, 85.  
 Kommission f. Verw. d. Fonds u. mild. Stiftungen 145.
- König, Bernh., Wwe. 133.  
 — Joh. Heinr. 83.  
 — Joh. Herm. 81.  
 — Jos. Herm. Heinr., Frau 79.  
 Koop, Anton, I, 139.  
 Koopmann, Alb. Gerh. 63.  
 — Andreas 145.  
 — Bernh. Joh. Rud. 67.  
 — Diedrich 63.  
 — Eilert Heinrich 61.  
 — Friedr., I, 63.  
 — G., I, 15.  
 — Georg Diedrich 59.  
 — Heino, I, 67.  
 — Herm. Gerh. Joseph 145.  
 — Hinrich 67.  
 — Hinr. Gerh. 43.  
 — Joh. Diedr. 61.  
 — Joh. Diedr., Frau 59.  
 — Joh. Heinr., Wwe. 129.  
 — Joh. Hinr. Erben 19.  
 — Johann Hinr. 61.  
 — Jul. Bernh. 65.  
 — Leop. 67.  
 Kophanke, Aug. 179.  
 — Aug., Frau 179.  
 Köppen, Rudolf, I, 151.  
 Korfhage, Johann Heinrich 139.  
 Kortlang, A., I, 155.  
 — Gerhard, I, 21.  
 Kossen, H., I, 203.  
 Köster, Burchard Friedr. I, 121.  
 — Christ. Joh. Gerh. 151.  
 — Diedr. Ludw., Wwe. 7.  
 — Erich 9.  
 — Frerich Otten, I, 121.  
 — Friedrich, I, 93.  
 — Georg Joh. 147.  
 — Gerhard 71, 119.  
 — Hinr., I, 167.  
 — Joh. Diedr. 207.  
 — Joh. Friedr. Georg 61.  
 Theod. 5.  
 Kothen, Carl Heinr. Aug. Georg 59.  
 Kowert, Friedr., Frau 195.  
 Kramer, Friedr., I, 29, 167.  
 — Georg Herm. 49.  
 Krapp, Aug. 195.  
 — Heinr. 197.  
 Krebeck, H., Wwe. 197.  
 Kreienborg, Georg Clemens gr. 191.  
 Kreienkamp, Wilh., I, 49.  
 Kremer, Otto 67.  
 Kreye, Gerw. 147.  
 — Herm. 67.  
 — Joh. Diedr. 67.  
 Kröger, I, 195.  
 — Aug. 183.
- Kröger, H., I, 133.  
 — Heinr. Arnold 191.  
 — Heinr. Joh. Wilh. 185.  
 — Johann 127.  
 — Joh. Heinr. 215.  
 Krogmann, Franz 191.  
 — Franz Heinr. 191.  
 — Herm. Hinrich gr. 191.  
 — Jos. Heinrich 193.  
 Kromminga, H., I, 115.  
 — Tamme 115.  
 — Tamme, I, 119.  
 — T. Hinrich 115.  
 Krone, Joh. Heinr., Frau 133.  
 Krongut 3, 7, 7, 17, 19, 25, 25, 33, 37, 39, 45, 71, 93, 95, 99, 101, 101, 103, 103, 119, 119, 153, 165, 165, 167, 169, 175, 175, 175, 213.  
 Kronlage, Joh. Heinr. 193.  
 Kropp, Herm. L. 29.  
 Krose, Friedr. Wilh., Wwe. 83.  
 Krümpelmann, Joh. Wilhelm, Wwe. 137.  
 — Wilh., Frau 137.  
 Kruse, Bernard 197.  
 — Carl 53.  
 — Fr., I, 193.  
 — Friedrich, I, 115.  
 — Georg Heinrich, Frau 55.  
 — Gerh. Wilh. 139.  
 — Joh., I, 211.  
 — Joh. Heinr. 143.  
 Kruthaup, Bernh. 179.  
 Kuck, Ant. Gerh. 49.  
 — August, I, 79.  
 — Eduard, I, 49.  
 — Elimar, I, 27.  
 — Friedr. Anton 29.  
 — Fr. Wilh. 49.  
 — Gerh. Wilh., I, 27.  
 — Joh. 159.  
 — Joh. Fr., jr. I, 49.  
 — Joh. Fr., sen. 49.  
 — Joh. Friedr. 211.  
 — Richard 31.  
 — Th., I, 27.  
 Kückens, Burch. Jak. 69.  
 — Frau Carl Gerh Aug. 79.  
 — Carl H. 67.  
 — Diedr. Aug. Martin 67.  
 — Fr. Nikl. 67.  
 — G., I, 65.  
 — H. M., I, 67.  
 — Herm. Diedr. 67.  
 — Joh. Arnold 79.  
 — Joh. Diedr. 65.  
 — Joh. Gerh. 79.  
 — Joh. Herm. Hinr. 67.  
 Kühl, Heinr., I, 135.  
 Kuhleemann, Gust. Heinrich, I, 169.



- Kuhlemann, Jürgen  
 Wilh. 169.  
 Kuhlen, Joh. Gerhard  
 133.  
 Kühling, Clem., I, 177.  
 — Clemens, Wwe. 201.  
 — Clemens Arnold 189.  
 — Gerh. 203.  
 Kuhlmann, I u. II, 21.  
 — Diedr. 71, 147.  
 — H. Fr., I, 13.  
 — Gerh. 213.  
 — Heinr. Fr. 47.  
 — Joh., I, 15.  
 — Joh. Diedr. 153.  
 — Th. 137.  
 Kühner, Franz Jos. 81.  
 Künken, Joh. Lamb.  
 Heinr. 143.  
 Kunst, I, 31.  
 — Herm., I, 47.  
 — Johann 55.  
 — Joh. Heinr. 211.  
 Kuper, Joseph, I, 129.  
 Küpker, Eilert 153.  
 — Joh. 153.  
 Kurmann, Joh. Abel,  
 Wwe. 81.  
 Kurwinkel, Anton Aug.  
 191.  
 Küster, Heinr. Georg  
 Aug., Wwe. 101.  
 Küstermeyer, Bernhard  
 189.  
 — Julius, I, 189.  
 Kütther, Bernh., Frau  
 217.  
 Lagemann, Maria Agnes  
 177.  
 Lahmann, Joh., I, 215.  
 Lahusen, Gesine, Wwe.  
 225.  
 Lameyer, Rudolf, I, 125.  
 Lamken, Aug., I, 207.  
 — D., jr., I, 207.  
 — Diedr. 207.  
 Lammerding, Th. Werner,  
 Wwe. 175.  
 Lammers, Joh. 163.  
 Lampe, A., II, 183.  
 — Friedr. 183.  
 — Joh. Burch. Hinr.  
 167.  
 Lamping, Clem., I, 189.  
 — Heinr. Jos., Wwe.  
 129.  
 — Joh. Heinr. 177.  
 Landeskulturfonds 79,  
 81, 81, 81, 81, 83,  
 83, 129, 147.  
 Landesversicherungsan-  
 stalt Oldenburg 217.  
 Landwehr, G., I, 127.  
 Lange, I, 59.  
 — Anna Gesine 45.  
 — C. E. A., Frau 27.  
 — Diedr. Gerh. 151.  
 — Friedrich, I, 29.  
 — Friedr. 57.  
 — H. 59.  
 — Herm. 151.  
 — Herm. Diedr. 75.  
 Lange, Hinrich 53.  
 — Hinr., Wwe. 213.  
 — Joh. Eil. Diedr.,  
 Wwe. 45.  
 — Johann Friedr. Ge-  
 org 75.  
 — Jürg. Georg 31.  
 — Karl 149.  
 — Karl, I, 27.  
 — Wilh. 15.  
 Langfermann, G., I, 203.  
 Lanto, Heinr. B. 89.  
 Lants, Adolf, I, 161.  
 Lanwer, Gerh. 83.  
 Laudenschach, I, 183.  
 Lauts, Ad., Frau 161.  
 — Alb. Bernh. 161.  
 — Albr. Heinr. 99.  
 — Bernh. Th. 109.  
 — Carl Emil 109.  
 — L. Ehnst. 113.  
 — Ernst Ant. 105.  
 — Fr., I, 109.  
 — Friedr. 115.  
 Lauw, Aug., I, 163.  
 — Carl, I, 165.  
 — Carl Friedr. Christ.  
 163, 163, 163.  
 — Christian Emil Aug.  
 153, 155, 159, 163,  
 165, 173, 207.  
 Laverenz, Bernh., I, 69.  
 — Fr. Martin 23.  
 — Georg Alfr., Frau 9,  
 9.  
 — Gerh., I, 9.  
 — Herm., I, 9.  
 Laverenz, Bernh., I, 61.  
 — Ed., I, 13.  
 Leck, Diedr., I, 17.  
 Lehmann, Gerh. 173.  
 Lehmden, von 197.  
 Lehrhoff, Georg Wilh.  
 119.  
 Leiner, Ernst Georg 91.  
 — Gerh., I, 123.  
 — G. J. 97.  
 — Gerh. Julius 113.  
 — Joh. Chr. 97.  
 Lettmann, H., I, 25.  
 Levy, Bernhard 105.  
 Lewenstein, Emil 31.  
 Lieken, Ant. Hnr., I,  
 31.  
 Lienemann, H., I, 7.  
 Lienen, Ant. von, I, 61,  
 171.  
 — Christ. von, I, 43.  
 — H. von, I, 19.  
 — Joh. Hinr. Gerh. von  
 73.  
 Lingbek, Jan 79.  
 — Sjoert 79.  
 Linnemann, Anton 225.  
 — Heinr. Friedr. 53.  
 — Johann Adolf 55.  
 Linnwerth, Johs. Hein-  
 rich 187.  
 Littelmann, Friedr. 217.  
 Logemann, I, 55.  
 — Ernst 149.  
 — Frdr., I, 17.  
 — Friedr. 223.  
 Logemann, Gerhard 53.  
 — Herm. Hinr. 61.  
 — Joh. 71.  
 — Joh. Hinr., Frau 29.  
 Lohe, Christ. Nik., Wwe.  
 97, 103.  
 — E. B., I, 103.  
 — Eil. Gerh., Erben 91.  
 — Ernst Heinr. 161.  
 — Fritz, I, 103.  
 — Otto Wilh. 39.  
 — Reinh. Ant., I, 87.  
 — Reinh. Herm. Gerh.  
 87, 103.  
 — Wilh., I, 91.  
 Lohmann, Jos. 199.  
 Lohse, Theod. 71.  
 Looschen, Joh. Heinr.,  
 Frau 213.  
 Lösekann, Georg 223.  
 Loseke, H., I, 213.  
 Löseke, Herm. Diedr.  
 Friedr. 219.  
 Loye, Diedr. zur, Wwe.  
 209.  
 — Hinr. zur, Frau 209.  
 — J. F. zur, II, 149.  
 — Joh. zur 209.  
 Lübbe, Gerh. 135.  
 Lübben, Anna Aug. 13.  
 — Anton Georg 35.  
 — Ed. Friedr. Ummo  
 5, 13.  
 — Eil. Hinr. 165.  
 — Ella 9, 9.  
 — Georg jun., I, 35.  
 — Georg Herm. 15.  
 — Herm., I, 31.  
 — Hinrich 13.  
 — Hinrich, I, 13.  
 — Hinr. Christ., Erben  
 13, 13.  
 — Johann, I, 29.  
 — Joh. Bernd 81.  
 — Joh. Bernhard 133.  
 — Joh. Melch. 9, 13.  
 — Melchior, Wwe. 145.  
 — Reinh., I, 41.  
 — Ummo 5.  
 Lübberding, Clemens  
 201.  
 — Herm. Heinr. 201.  
 — Joh. Heinr. 201.  
 Lübbers, Gerd., Wwe.  
 163.  
 — Gerh. Heinr. 143.  
 — Joh. Bernh. 141.  
 — Joh. Fr., Frau 79.  
 Lubinus, Heinr. Georg  
 Fr., Frau, Erben 99.  
 Lübke, Joh. Heinr. 137.  
 Lübke-Ossenbek, Bern.  
 179.  
 Lübckemann, Carl 169.  
 Lübken, Christ., I, 223.  
 — Joh. Bernh. Georg,  
 Frau 23, 25.  
 Lübsen, Fr. Aug. 115.  
 — Georg 167.  
 Lucas, Joh. Alb. Herm.,  
 Wwe. 145.  
 Lücken, Herm. Hinr.  
 215.  
 Lücking, Franz, I, 193.  
 Lückmann, Joh. Heinr.  
 145.  
 Lüdeke-Dalinghaus,  
 Heinr. 177.  
 Lüdemann, Hermann, I,  
 35.  
 — Joh. Gerh., Wwe. 39.  
 Ludlage, Franz Joh.  
 Heinr. 137.  
 — Heinrich 137.  
 — Theodor Heinrich  
 137.  
 Lüers, Joh. 211.  
 — Siefke 209.  
 — Wilh., II, 209.  
 Luerßen, Anton, I, 47.  
 Lühr, Franz 197.  
 Lühring, Leno Cornelius  
 103.  
 — Reinder 121.  
 Lührs, Heinr. Ad. 117.  
 — Hiske Elise Marie  
 101.  
 — J. G., I, 101.  
 — Ortgies, Erben 101.  
 — Renke Gerh. Ortgies  
 101, 103.  
 — Teite Aug. Gerh. 101.  
 Luiken, Andr. 97.  
 Lüke, Heinr. 195.  
 Lügen, Ant. Diedr. 65.  
 — Frau Christiane 123.  
 — Diedr. 207.  
 — Ernst, I, 119.  
 — Fr. Wilh. 217.  
 — Heinr. 215.  
 — Heinr., I, 145.  
 — Wwe. Heinr. 131.  
 — Joh. Heinr. 217.  
 — Peter 87.  
 — Popke, I, 87.  
 — Theod. 135.  
 Luks, Gerh. 169.  
 — Herm. 169.  
 Lüllmann, Wwe. Joh.  
 Wilh. Aug. 143.  
 — Joh. Wilh. Heinr.  
 141.  
 Lünschen, Friedr. 3.  
 — Georg 3, 37.  
 Luers, Aug. 171.  
 — Brunke Friedr. 207.  
 — Gerhard 207.  
 — Joh. Fr. 153.  
 Luerßen, Anton, 63, 77.  
 — Emil Wilh. 33.  
 — Georg Theodor 5, 7.  
 — Hans Gerh. 69.  
 — Hinr. 75.  
 — Joh. 77.  
 — Joh. Diedr. 65.  
 — Joh. Georg 65.  
 — Johanna Wilhelmine  
 Gesine 77.  
 — Jürg. Diedr. 77.  
 — Wilh. jun., I, 33.  
 Lüsche, Herm. Heinr.  
 219.  
 Lüschen, Aug. Georg  
 183.  
 — Heinr. 213.  
 — Joh., 213, 213.



- Lüschchen, Joh., I, 65.  
Luthmann, Joh. Heinr.  
Jos. 135.  
Lütjeharms, H. 215.
- Maake, F., I, 223, 232.  
— Frdr., I, 35.  
Maas, I, 9.  
— Albert 61.  
— Diedr. Gerh. 65.  
— Franz Otto 39.  
— Georg, I, 75.  
— Gust. Ad. 29.  
— Herm. Ad. 75.  
— Hinr., I, 75.  
— Joh. Diedr. 63.  
— Joh. Friedr. 75.  
Macke, Heinrich gr.  
Wwe. 133.  
— Herm. Ant. Clemens,  
Frau 177.  
Mählmann, Friedr. Wil-  
helm 139.  
— Herm. Heinr. 183.  
Mählmeyer, Heinr. 195.  
Mahlstedt, Herm. Georg  
219.  
— Frau Joh. Herm. 59.  
Mairose, Bernh. Heinr.  
183.  
Mammen, Frerich 91,  
99.  
— Herm. Hinr. 95.  
— Joh., I, 93.  
— Ludwig Heinr., Er-  
ben 119.  
— Th., I, 103.  
— Theodor 91.  
Mar.-Garnis.-Verwaltg.  
Wilhelmshaven, II,  
161, 161.  
Marischen, Heinr. Ludw.  
183.  
Markeling, Clem., Wwe.  
199.  
Marquering, Joh. Bern.  
199.  
Martens, Adolf Heinr.  
33.  
— Alb., I, 89.  
— Alb., Erben 105.  
— Ed., I, 91.  
— Gerd 73.  
— Gerh., I, 161.  
— Heinr., I, 47.  
— Heinr. Ad. 47.  
— Heinr. Anton 47.  
— Herm. 155.  
— Herm., II, 219.  
— Herm. Gerhard 217.  
— Hinrich 75.  
— Joh. 125.  
— Joh., jun. 87.  
— Peter Hermann 25,  
35.  
— Theod. Georg 35.  
Mayer, Ernst, I, 9.  
— Fr. G. 209.  
— Herm. Heinr., Frau  
183.  
Mecklenburg, B., I, 135.  
Meemken, Herm. Gerh.  
83.
- Meemken, Wilh., Wwe.  
83.  
Meendsen-Bohlken,  
Diedr. Ant. Wilh.,  
Frau 15.  
Meenen, Bayo, I, 115.  
— Fr. Heinr. 105.  
— Heinr., I, 45.  
— Peter Janßen 115.  
— Rudolf, I, 39.  
— Theod., I, 15.  
Meents, Cornelius 117.  
— Joh., I, 119.  
Meentzen, Carl Fedor  
41, 43.  
— Mathilde 41.  
Meerpohl, I, 21.  
— Bernh. Heinr. Georg  
187.  
— Ed. Gust. 15.  
— Hinr., I, 25.  
— Wilh., I, 17.  
Mehnen, Abraham, I,  
113.  
— Herm. Eggerich, Er-  
ben 113.  
— Mehno, I, 93.  
Mehrens, Anton, I, 73.  
— Diedr., Frau 151.  
— Gerh., II, 151.  
Mehrtens & Co. 161.  
Meier, August 131.  
— D., I, 23.  
— Johann 169.  
Meierhof, Joh. Friedr.  
59.  
Meinardus, Add. Bern-  
hard 15.  
— Ahl., Wwe. 77.  
— Ant., I, 59.  
— Diedr., Wwe. 77.  
— Georg Frdr., Wwe.  
15.  
— Gerh. 75.  
— Hinr., I, 17.  
— Hinr. Addick 77.  
— Hinrich 19, 77.  
— Joh. Friedr., Wwe.  
65.  
Meine, Wilhelm, I, 37,  
37.  
Meinecke, L. M., Wwe.  
209.  
Meinen, Ant. Gerh., Er-  
ben 165.  
— Bernh. Diedr. 207.  
— E. 13.  
— Eduard, Frau 5.  
— Georg 43.  
— Johann 169.  
— Joh. Heinr. 175.  
Meiners, Abel Meinert  
133.  
— Albrecht Karl Gün-  
ther 17.  
— Aug., II, 27.  
— Bernh. Anton 133,  
133.  
— Diedr. Georg, Erben  
33.  
— Ernst 45.  
— Gerh. 171.  
— Heinr., Wwe. 81.
- Meiners, Heinrich Joh.,  
I, 43.  
— Joh. Carst. 17, 19.  
— Johannes Franz Emil  
7, 23.  
— Joh. Franz Emil,  
Frau 71.  
— Joh. Friedr. 155.  
— Joh. Fr. Hinr. 17.  
— Marie Cath. Sophie  
155.  
— Mart. Herm. Gerh.  
151.  
— Reinh., I, 31.  
— Th., Frau 31.  
— Theo Heinr. 133.  
Meischen, Wwe., I, 29.  
— Fried., I, 167.  
Meister, Eilert Gerhard  
75.  
— Heinr., I, 73.  
Meistermann, Willibald,  
Frau 191.  
Memmen, Anton, I, 99,  
119.  
— Ed., I, 101.  
— Ellmer 89.  
— Harm Borch., Wwe.  
105.  
— Herm. Died., I, 105.  
— Hinr. 89.  
— Irp Frerichs 89, 101.  
— Joh. Wilh. 173.  
— Karl, I, 89.  
— Wilh., Frau 99, 119.  
— Wilh. Herm. Friedr.  
117.  
Menens, Eilert 85.  
Mengers, Carl Georg 29.  
— Carl H., Frau 27.  
— Carl Heinr. 27.  
— Christ., I, 27.  
— Chr. Ed. 29.  
— Christ. Ed., Frau 27.  
— Eduard, jun., I, 29.  
— Eduard 71.  
— Gerh. Christ., Frau  
49.  
— Gerh. Christ. 27.  
— Gerh. Chr. Friedrich  
27.  
— Heinr., I, 29.  
— Ida, Frau 31.  
— Wilh., I, 27, 49.  
Menke, B., I, 127.  
— Bernd Hinr., Wwe.  
187.  
— D., Wwe. 131.  
— Eilert 73.  
— Friedr., I, 73.  
— Georg Heinrich 5, 7,  
7, 9, 71.  
— Gerh., I, 75.  
— Gustav, I, 33.  
— Heinr., I, 201.  
— Heinr. Herm. Gerh.  
33.  
— Herm. Ed. Wilh. 71.  
— Hinr. 73.  
— Joh. 147.  
— Johann, sen. 75.  
— Joh. Wilh. 175.  
— L., I, 189.
- Menke, Wilh. Siefke 43.  
— Wilke 173.  
Menke-Tobrängel, Joh.  
Martin 189.  
Menkens, Diedr. 53, 55.  
Mennen, Ant. Heinr. 97.  
— Diedr. Anton, Frau  
123.  
— Georg 91.  
— Heinr. Ant. 97.  
Messsen, Hajo Wilh.  
123.  
— Heinr. Bernh. 113.  
— Karl Theod. 113.  
Menze, Gebrüd., I, 23.  
— Wilh., I, 45.  
Mertens, Joh. Franz 83.  
Merveldt, Graf Ferd. v.  
195, 195, 199, 199,  
201.  
Metallwerke Unterweser  
A.-G. 27, 29.  
Metteker, Enno 115.  
— Joh. Ludw., Erben  
115.  
Mettker, Ludolph, Er-  
ben 111.  
Meyer, I, 165.  
— II, 209.  
— Addick, I, 11.  
— Ad. Heinr. Joseph 183.  
— Adolf 193.  
— Aloys, 135, 135.  
— Arend Ludw. 219.  
— August, I, 29, 41.  
— Aug. Wilh. 141.  
— B., I, 179, 179.  
— Bernhard 133.  
— Bernhard 55, 135.  
— Bernh. Fr., Wwe.  
177.  
— Bernh. Joh. Melchior  
65.  
— Bernhard Theodor  
127.  
— Brunke 205.  
— Carl 139.  
— Carl, I, 155.  
— Carl Aug. 197.  
— Carl Fr. 59.  
— Carl Heinr. Georg  
195.  
— Clemens 201.  
— Clemens Arnold 201.  
— Clemens Georg, Frau  
181.  
— Diedr. Aug. 49.  
— Diedr. Gerh. 63, 157.  
— Eil. Friedr., Wwe.  
155.  
— Ernst, I, 19.  
— Ernst, II, 21.  
— Franz, I, 33.  
— Fr. Georg Bernh.,  
Wwe. 15.  
— Franz Jos. 177.  
— Franz Theod. Joseph  
139.  
— Franz Wilhelm 129.  
— Friedr., I, 21.  
— Friedr. Bernh. 179.  
— Friedr. Herm. Hinr.  
185.

- Meyer, Friedr. Ludw. 217.  
 — Fritz 205.  
 — Georg, Wwe. 137, 137, 191.  
 — Georg Wilh. 65.  
 — Gerhard, I, 15, 21, 21.  
 — Gerhard 71, 145.  
 — Gerh. Heinrich 133.  
 — Gerh. Josef 135.  
 — Gottfr. 197.  
 — H. 155.  
 — H., I, 53.  
 — H., II, 85.  
 — Heinr., I, 7, 33.  
 — Heinrich 9, 129, 177, 213, 215.  
 — Heinr. Aug. 201.  
 — Heinrich Bernard 143.  
 — Heinr. Diedr. Friedr. 219.  
 — Heinr. Friedr. Wilh. 217.  
 — Heinr. Gerh. 215, 219.  
 — Heinr. Jos. 125, 199.  
 — Herm., I, 57.  
 — Hermann 145, 213.  
 — Herm. Diedr. 57, 217.  
 — Herm. Gerh., Frau 155.  
 — Herm. Jos. Bernh. 217.  
 — Hinr. Wilh. 219.  
 — J., I, 127, 165.  
 — J., II, 215.  
 — Jak. Ant., Wwe. 47.  
 — Jak. Heinr. Aug. 51.  
 — Joh., I, 165.  
 — Joh. 205.  
 — Johann 187.  
 — Joh. B., Wwe. 131.  
 — Joh. Berner 179.  
 — Joh. Bernh. Theod. 131.  
 — Joh. Christ. 59.  
 — Joh. Diedr. Bernh. 217.  
 — Joh. Friedr. 203.  
 — Joh. Georg 129.  
 — Joh. Heinr. 53, 69, 131, 217.  
 — Joh. Heinr., Frau 201.  
 — Joh. Heinr. Diedr. 131.  
 — Joh. Heinr. Gerh. 213, 213.  
 — Joh. Heinr. Jos. 195.  
 — Joh. Herm. 65, 217.  
 — Joh. Herm., Frau 217.  
 — Joh. Hinr. 219.  
 — Johann Lukas 83.  
 — Joh. Theod. 79.  
 — Johs. 147.  
 — Jos. 135.  
 — Jos., Frau 211.  
 — Josef 193.  
 — Joseph 135.
- Meyer, Jos. Ant. 135.  
 — Jos. Aug. Aloys 127.  
 — Jos. Heinr. Aloys 127.  
 — Jos. Joh. Heinr. 219.  
 — Jul. 127.  
 — Mart. Hugo 55.  
 — Maximilian Anton Ludwig 133.  
 — Meinert 79.  
 — Rud. Heinr. 125, 131.  
 — Rud. Heinr., Frau 129.  
 — Theod. Heinr. 139.  
 — W. 33, 79.  
 — Wilh., I, 33.  
 Meyer-Holte, Franz Ignatz 177.  
 Meyer-Holzgräfe, Franz Heinr. 177.  
 Meyerratken, Gerh. Heinr. Ludw., Frau 143.  
 Meyes, A., Wwe., Erben 95.  
 Michaelsen, Bernh. Carl Gerh. 163.  
 Middelbeck, Franz 191.  
 — Jakob 181.  
 Miener, J., I, 97.  
 Milde Stiftungen s. u. Verwaltung 103.  
 Militäriskus 145.  
 Minden, Diedr. v., I, 165, 169, 223.  
 — Minßen, Ant. Heinr. rich 109, 115, 117.  
 — Hinr. Gerhard 93.  
 — Joh. 87.  
 — Mins Ulrich 125.  
 — Wilh. Ludw. Theod. 117, 117.  
 Mittwollen, Joh., I, 19.  
 Möhlmann, Bernh. Chr. Heinr. 219.  
 — Friedr., I, 219.  
 — Gerh. Heinr. 197.  
 — Jos., Wwe. 203.  
 Mohr, Franz Fr. Aug., Frau verw. 59.  
 — Karl 153.  
 Möhring, Joh. Heinr. 69.  
 Molde, Herm. Hinr. 51.  
 Möllenberg, Frdr., I, 77.  
 — Heinr., I, 5.  
 Möller, Friedr. Aug. 137.  
 — Joh. Ant. Wilh. 135.  
 Möllers, II, 199.  
 Möllmann, Aug., Wwe., I, 195.  
 Mönnich, I, 21.  
 — Aug. Herm. 51.  
 — Bernh. 61.  
 — Carl Heinr. 149.  
 — Diedr. 59.  
 — Gerh., I, 27, 33.  
 — Hinrich, I, 33.  
 — Joh., I, 63.  
 — Joh. Ad., Wwe. 75.  
 — Joh. Hinr. 75.  
 — Karl, I, 77.  
 — Robert 149.
- Mönnich, Wilh., I, 223.  
 Mönning, Bernhard, 189.  
 Moormann, Clemens 181  
 — Clemens Aug., Frau 135.  
 — Joh. Heinr. 201.  
 — Jos. 137.  
 — Jos., I, 187.  
 — Joseph 129.  
 Morisse, D. Georg 5.  
 Morkamp, Heinr. G. 197.  
 Mucker, Heinr., Wwe., I, 193.  
 Muhle, Gerh. Aug. 203.  
 — Heinr., Wwe. 203.  
 — Joh. 213.  
 Müller, I, 33.  
 — A., I, 99.  
 — Anton, I, 45.  
 — Ant. Fr. 91, 125.  
 — Ant. Wilh. 173.  
 — Bernh. 91.  
 — Carl D. 15.  
 — Carl Christoph 77.  
 — Carl Georg Gerh. 121.  
 — Carl Heinr. 93.  
 — Christian Hinrich, I, 11.  
 — Clemens, I, 91.  
 — D., I, 13.  
 — Diedr., I, 19.  
 — Eduard, I, 97.  
 — Fr., II, 125.  
 — Fr. Bernh. 99.  
 — Fr. Ernst 91, 95.  
 — Fr. Fritz 97.  
 — Friedr. Herm. Heinr. 217.  
 — Fritz, I, 41.  
 — Georg 155.  
 — Georg, I, 45.  
 — Georg 155.  
 — Georg, I, 45.  
 — Gerhard, I, 15.  
 — Gerh. Heinr. 155.  
 — Gust. 173.  
 — Gustav, I, 33.  
 — Gust. Herm. 165.  
 — H. 89.  
 — Heiko A. 97.  
 — Heiko Ailts 97.  
 — Heilke Ailts 97.  
 — Heinrich 47, 85.  
 — Heinr., I, 21.  
 — Heinr. Friedr. 13.  
 — Heinr. Georg 65.  
 — Heinr. Gerh. 67.  
 — Hermann 85, 113, 113.  
 — Hinrich 159, 161, 161, 161.  
 — Joh. Diedr. 75.  
 — Joh. Diedr. Gerh. 13.  
 — Joh. Friedr. 149.  
 — Joh. Heinr. 67, 217.  
 — Julius Conrad 55.  
 — Karl, I, 11.  
 — Martin, I, 55.  
 — Peter Fr. Aug. 41.  
 — W. 15.
- Müller, Wilh. 161.  
 — Wilh., Frau 41.  
 — Wilh., I, 215.  
 Müller & Dinklage 67.  
 Müllers, Anton, I, 99.  
 Munderloh, Gerh., I, 9.  
 Munke, Joh. Diedr. Ludwig 219.  
 Münster, Erich von, I, 165.  
 Müthing, Joh. Heinr. 189.
- Naber, Burchard, I, 77.  
 — Heinr. Bernh. Theod. 135.  
 — Herm. Heinr. Gerh. 157.  
 — Joh. Heinr. 217.  
 Nagel, Werner von 131.  
 Nageler, Herm. Heinr. 185.  
 Nantzen, Carsten 223.  
 Nathenstedt, Heinr., Frau, 121, 161.  
 Neteler, H., I, 181.  
 Neunaber, Heinrich 111.  
 Nieberding, Ant. 199.  
 Niebur-Ossenbek, Heinr. 179.  
 Niehaus, Joh. Heinr. 83.  
 — Joh. Herm. 217.  
 Niehe, gen. gr. Rebel, Fr. Joh., Wwe. 133.  
 — Joh. Heinr. Ludwig 131.  
 Niemann, Franz 129.  
 — Franz Jos. 175.  
 — Joh. Ant. 199.  
 — Joh. Heinr. 187.  
 — Joh. Herm. Christ. 221.  
 — Joseph 143.  
 — K., I, 201.  
 — Louis 189.  
 Niemeier, Heinr. 137.  
 Niemöller, Heinr. Jos. 183.  
 — Herm. Georg, Wwe. 129.  
 — Jos. Georg 201.  
 Nienaber, Heinr. Theod. 129.  
 — Joh. Gerd, Wwe. 129.  
 — Joh. Heinr. 213.  
 Nienburg, Ortg. Karl Wilh. 173.  
 Nieschlag, Anton 137.  
 Nieske, Georg 199.  
 — Gottfried Johannes Jul. Al. 127.  
 — Julius 125.  
 Nietfeld, Clemens Aug. 183.  
 — Herm. Heinr., Wwe. 181.  
 Nilmes, Bern., I, 179.  
 Nipper, Joh., I, 129.  
 Noelke, Otto Ernst, Frau 161.  
 Nordd. Wollkammerei u. Kammgarnspinnerei i. Bremen 53.



- Nordenhamer Bodenaktiengesellschaft in Nordenham 41.  
 Nordenhamer Terrain-Aktiengesellschaft in Nordenham 41.  
 Nordhus Heinr. 195.  
 Nording, Joh. 201.  
 Nordloh, Herm., I, 183.  
 Nordlohne, Clem. Aug. 191.  
 — Heinr. Arnold 191.  
 Nordmann, Heinrich 225.  
 — Herm., I, 139.  
 Ohlebusch, Ad. 53, 53.  
 — Friedrich 53.  
 Ohlenbusch, Diedr. Wilh. 155.  
 Ohlrogge, Joh., I, 77.  
 Ohlroggen, Gerh. Arnold 207.  
 Ohlsen, G., I, 7.  
 Ohmstede, A. Hinr. 7.  
 — Alb. H., Wwe. 7.  
 — Ed., Frau 97.  
 — Ernst, I, 77.  
 — Fritz, I, 77, 97.  
 — Gerh. Erich 207.  
 — Gerhard Karl, I, 117.  
 — Günther 211.  
 — Heinrich Janßen, I, 117.  
 — Joh. Ernst 77.  
 — Jürg. Gerriets 117.  
 — Ulr., Frau 207.  
 — Ulrich 207.  
 Olberding, Clemens 197.  
 Oldehues, Jos. 129.  
 Oldehus, Franz Joh. 127.  
 Oldejohanns, Georg August 75.  
 Oldenburg, Karl Otto Julius 35.  
 Oldenburgisch-Bremische Colonie Dauelsberg 57.  
 Oldenburgischer Staat 29, 29, 71, 81, 147, 151, 153, 157, 157, 205, 205, 209, 209.  
 Oldenbg. Torfkokswerke u. chem. Fabrik Ges. m. b. H. Oldenburg 205.  
 Oldenburger Torfstreuwerk Wittemoor Julius Tölken 157.  
 Olding, Fr. Julia, Frau 139.  
 Olholt, Wilh., I, 155.  
 Oellien, Gesine, II, 79.  
 — Hans Werner, I, 205.  
 — Heinr. Oltmann 205.  
 Oelrichs, Fr. Chr. 111.  
 Oeltjen, Adolf, II, 217.  
 — Eduard, I, 163.  
 — Eilert, I, 207.  
 — Friedr., I, 169.  
 — Friedrich 13.  
 — Gerd, I, 7.  
 — Gerd 165.  
 Oeltjen, Gerh., I, 165.  
 — Gesine Elise Mari-  
 anne 167.  
 — Herm. 165.  
 — Herm., I, 167.  
 — Hinr. Georg, jun. 165.  
 — Hinr. Gerh. 167.  
 — Joh. Anton 165, 217.  
 — Joh. Diedr. 209.  
 — Joh. Friedr. 207.  
 — Joh. Heinr. 171.  
 — Joh. Heinr. Frau  
 163.  
 Oeltjendiers, Diedrich  
 209.  
 Oltmann, Carl Ernst 31.  
 — Georg 213.  
 — Heinr. 215, 217.  
 — Joh. Friedr. Wilh.,  
 Wwe. 215.  
 — Joh. Heinr. 215, 217.  
 — Karl Friedr. 79.  
 — Wilh. 215.  
 — Wilh. Friedr. Johs.  
 215.  
 Oltmann-Wöbken, Her-  
 mann 75.  
 Oltmanns, Claas Ad.  
 105.  
 — Edzard 115.  
 — Friedr. 207.  
 — Herm. 81.  
 — Joh., I, 41.  
 — Joh. Diedr. 153, 153.  
 — Joh. Gerh. 81.  
 — Joh. H. 111.  
 — Johann Heinrich 115.  
 — Nikol. Friedr. 65.  
 — Theod., I, 61, 61.  
 — W., Wwe. 97, 97.  
 — Wilhelm, I, 115.  
 — Wilh. Jak. 33.  
 Oncken, Anna Sophie  
 165, 167.  
 — Diedr. Ant. Gerh.,  
 Frau 165.  
 — Eil. Gerh., Wwe. 73.  
 — Gerh., II, 73.  
 — Heinr. 73.  
 — Joh. 73.  
 — Joh., I, 73.  
 — Joh. R., Frau 77.  
 — Reinhard Gerh. Carl  
 73.  
 — Wilhelm, I, 119.  
 Onken, August 9.  
 — Carl Heinr. Rudolf  
 163.  
 — Carl Ant. 163.  
 — Fr., I, 163.  
 — Gg., I, 19.  
 — Gerhard, I, 35, 113.  
 — Gust., I, 163.  
 — Hajo Harms, I, 123.  
 — Heinr., I, 161.  
 — Heinr. Frdr. 103.  
 — Jakobus, I, 113.  
 — Johann, I, 11.  
 — Johann Albertus,  
 Frau 87.  
 — Joh. Albertus, II, 87.  
 Onnen, Ant. Rud. Hein-  
 rich 97.  
 Onnen, Gerh. 65.  
 — Gust., I, 97.  
 — Heinr., Wwe. 121.  
 — Joh., Wwe. 119,  
 121.  
 Ording, Herm., I, 199.  
 — Joh. D., Wwe. 127.  
 Ortgies, Frösm. Hinr.  
 91.  
 — Joh. L., Wwe. 97.  
 — Lübbe Gerh. 105.  
 Orth, Carl 205.  
 — Carl Gerh. Elimar  
 81.  
 Ortmann, Clem., I, 197.  
 — Franz, I, 137.  
 — Gerh. Friedr., Wwe.  
 145.  
 — Joh. Friedr., Wwe.  
 145.  
 Ostendorf, Alb. 73.  
 — Ant., I, 23.  
 — Aug., I, 135.  
 — Ed., I, 27.  
 — Fr., I, 137.  
 — Heinr., I, 29, 165.  
 — Hinrich, I, 7.  
 — Joh. 71.  
 — Joh. Christoph 27.  
 — Joh. Diedrich 59.  
 — Josef, I, 125.  
 — Syabbe Gustav 29.  
 — Theodor, I, 189.  
 Osterhues, Anton gr.  
 197.  
 Osterkamp, Cl. 137.  
 — Heinr., I, 139.  
 — Josef 139.  
 Osterloh, Diedr. 211.  
 — Friedr. 147.  
 — Georg 147.  
 — Heinr., I, 149.  
 — Herm. Hinr. 213.  
 — Joh. Diedr. 149.  
 — Joh. Heinr. 213.  
 — Jos. 201.  
 — Paul Fr. Aug., Wwe.  
 55.  
 Ostermann, Herm.,  
 Wwe. 67.  
 Osterthun, H., I, 149.  
 — Johann 147.  
 Oesting, Friedr. Diedr.,  
 Wwe. 183.  
 — Gustav 149.  
 — Herm. Aug. 165.  
 Ostmann, Luise 203.  
 Otholt, W., I, 155.  
 Oetjen, Aug. 223.  
 — Diedr. H. 51.  
 Oetjen-Thien, Amalie  
 E. S., Frau 3.  
 — Heinr. Ant. 171.  
 Oetken, Christ., I, 37.  
 — Eil. Fr. 37.  
 — Fr. Aug. 37.  
 — H., I, 9.  
 — Heinrich 55.  
 — Hinr., I, 17.  
 — Joh. Friedr. Aug.,  
 Frau 119.  
 — Rob., I, 161.  
 — Theod., I, 37.  
 Otten, Gerh. Diedrich, I,  
 121.  
 — Herm. 51.  
 — Hillrich, I, 93, 93.  
 — Joh. 121.  
 — Joh. Eilers 105.  
 — Joh. Lambert 135.  
 — Johannes 133.  
 — J. T., I, 101.  
 — Otto B., Frau 109.  
 Ottenweß, Franz 127.  
 Oettken, Diedr. Christ.  
 Adolf 75.  
 — Fr. Gust. 69.  
 Ovie, Herm. Diedr. 159.  
 Ovyte, Joh. Heinr. 157.  
 Oyen, Friedrich 87.  
 Oyther Moormark 195.  
 Padecken, Diedr. Gerh.,  
 I, 21.  
 Pagenstert, Heinr. Jos.  
 Gottfried 189.  
 — Joseph 189.  
 Pahls, Joh. W. Theod.  
 137.  
 Pannebacker, Ernst  
 Julius 93.  
 Pannemann, Heinr. 217.  
 Pape, Diedr. 211.  
 Paradies, Aug. Herm.  
 47.  
 — D., I, 157.  
 — Georg, jun. 223.  
 — Heinrich, I, 47.  
 — Herm., I, 25.  
 Paris, Wilh., I, 49.  
 Pastorat zu Abbehausen  
 23.  
 Pastorat zu Altenoythe  
 79.  
 Pastorat zu Barssel 79.  
 Pastorat in Berne 67.  
 Pastorat zu Blexen 27.  
 Pastorat zu Bösel 81.  
 Pastorat zu Cappel 125.  
 Pastorat zu Eckwarden  
 33.  
 Pastorat zu Emstek 129.  
 Pastorat zu Goldenstedt  
 185.  
 Pastorat, Lutherisches,  
 zu Goldenstedt 185.  
 Pastorat zu Hammel-  
 warden 5.  
 Pastorat zu Krapendorf  
 133.  
 Pastorat zu Langförden  
 189.  
 Pastorat zu Langwarden  
 39.  
 Pastorat zu Lastrup 139.  
 Pastorat zu Lindern 141.  
 Pastorat zu Lutten 193.  
 Pastorat zu Molbergen  
 145.  
 Pastorat zu Schwei 15.  
 Pastorat zu Strückhau-  
 sen 21.  
 Pastorat zu Tossens 49.  
 Pastorat, Katholisches,  
 zu Vechta 199.  
 Pastorat zu Visbek 203.

- Pastorat zu Waddens 49.  
 Pastorei zu Accum 85.  
 Pastorei Burhave 31.  
 Pastorei zu Cleverns 87.  
 Pastorei zu Esenshamm 35.  
 Pastorei II zu Fedderwarden 87.  
 Pastorei I zu Hohenkirchen 91.  
 Pastorei II zu Hohenkirchen 91.  
 Pastorei zu Meerkirchen 73.  
 Pastorei zu Middoge 95.  
 Pastorei zu Minsen 97.  
 Pastorei zu Mittelort 77.  
 Pastorei zu Neuende 161.  
 Pastorei zu Neuenhundertorf 75.  
 Pastorei zu Nordenham 41.  
 Pastorei zu Oldorf 99.  
 Pastorei zu Pakens 101.  
 Pastorei zu Rodenkirchen 13.  
 Pastorei zu Sanderhof 103.  
 Pastorei zu Schortens 107.  
 Pastorei zu Sengwarden 109.  
 Pastorei zu Sillenstede 111.  
 Pastorei zu Tettens 115.  
 Pastorei zu Waddewarden 117.  
 Pastorei zu Westrum 119.  
 Pastorei zu Wiarden 121.  
 Pastorei zu Wiefels 123.  
 Pauley, Wilhelm 219.  
 Pecksen, Betha 3.  
 — Joh. Christ. 3.  
 Peek, Gerh. Wilh., Wwe. 145.  
 — Heinr. 135.  
 — Wilh. Heinr. 145.  
 Peeken, U. Gerh., Wwe., I, 95.  
 Pellengahr, Rob., I, 199.  
 Penning, Joh. Heinrich, Wwe. 133.  
 Peters, Ad. Heinr. 107.  
 Peters, Ant. Bernh. 25.  
 — Ant. Georg 45, 159, 165, 165, 165.  
 — Ant. Gerh., Wwe. 23.  
 — Berend Janßen 91.  
 — Dr., Frau 93.  
 — Friedrich, I, 49, 91.  
 — Georg 31, 33.  
 — Georg, I, 45.  
 — Gerh., II, 165.  
 — Gerh. Alb. 109.  
 — Gerh. T. 111.  
 — Geriet, I, 109.  
 — Gregor Albinus, I, 111.  
 — Heike Janssen 95.  
 — Heinr., I, 31, 109.  
 Peters, Heinr. A., Frau 121.  
 — Heinr. Theod. 33.  
 — Hinrich Sieb. 109, 111.  
 — G., I, 125.  
 — H., I, 5.  
 — Joh. Cl. 83.  
 — Johanne Herm. Fr. 115.  
 — Joh. Meinh. 31.  
 — Joh. Wilh. Cornelius 23.  
 — Leonh. Gerh., Frau 25.  
 — Rud. Heinr. 25.  
 — Zint Janßen 109.  
 Petershagen, D., I, 57.  
 — Diedrich, I, 21.  
 — Georg, I, 19.  
 — Heinrich, I, 19.  
 — Johannes, I, 71.  
 — Wilhelm, I, 19.  
 Pfarramt I, Ev. zu Bant, II, 159.  
 Pfarre zu Dedesdorf 3.  
 Pfarre zu Großenkneten 215.  
 Pfarre zu Jade 167.  
 Pfarre zu St. Joost 103.  
 Pfarre zu Stollhamm 47.  
 Pfarre zu Vestrup 199.  
 Pfarrfundus Bant 159.  
 Pielstick, D. G. 105.  
 — Hinr. Gerh. 111, 111.  
 — Hugo Joh. 111.  
 — Theod., I, 111.  
 Piggen, Carl, II, 139.  
 — Joh. Heinr. 139.  
 Pille, August 199.  
 — E. August, I, 203.  
 — Bernard 199.  
 — Heinr. Aug. 181.  
 Plagge, Ludw. 105.  
 Plate, Bernh. Heinr. Ant. Joseph 83.  
 — Carl Aug. 57.  
 — Joh. Diedr. 65.  
 — Joh. Gust. 55.  
 — Joh. H. Friedr. 57.  
 — Segelke Fr. Christ Hinr. 51, 55.  
 Pleiter, Geschw. 83.  
 — Joh. Gerh. 83.  
 Plenter, Gerh. Aug., Wwe. 83.  
 Pleus, Arend 59.  
 — Joh. 53.  
 Plöger, Friedr. Wilh., jr., Erben 173.  
 Plohr, Wilh., I, 131.  
 Plump, Anton, I, 39.  
 — Franz Heinr. 175.  
 — Wilh. 29.  
 Pöhler, Albert gr. 133.  
 Polken, Ulrich 93.  
 Pölking, Anton 191.  
 — Cl., I, 197.  
 — Heinr. 191, 195.  
 Popken, Albert, I, 89, 89.  
 — Conr., Kinder 91, 93, 97.  
 Popken, Conrad Gerh. 93.  
 — E. 163.  
 — Elise Fr., Frau 93.  
 — Frerich 89.  
 — Friedr., I, 97.  
 — Fritz, Frau 97.  
 — Graf 93, 93.  
 — Karl, I, 89.  
 — Lübke Jak., Frau 87, 89.  
 — Lübke Jak., Erben 89.  
 — Popke C. 89.  
 Poppe, Carl Hinrich 53.  
 — Heinr. 213.  
 — Heinr., I, 213.  
 — Herm. 141.  
 Pöppelmann, Franz Heinrich 185.  
 — Heinr. Ludw. 175.  
 Poppoff, Joh. Gerh. 169.  
 Pörtner, Heinr., jun. 157.  
 — Joh. Herm. Friedr. 157.  
 Post, Bernh. 217.  
 Potthast, I, 81, 95.  
 Prass, D. 27.  
 — Diedr. H. 23.  
 — Diedr. Herm. 45.  
 — G. 173.  
 — Joh. 171.  
 Precht, Joh. Hinr. 59.  
 Preuth, Joh. Heinr. 83.  
 Pröbsting, Jos., II, 177.  
 Prüllage, Clemens 181.  
 Prüne, Jos., I, 177.  
 Pundsack, Ad. Heinrich 217.  
 — Gerh. Aug. 201.  
 Pundt, Bernh. Sos. 51.  
 — Burch. Nikl. 69.  
 — Clemens Aug. 201.  
 — Diedr. Mart. 65.  
 — Diedr. Mart., Frau 57.  
 — Fr. Georg 71.  
 — Georg Diedr. 67.  
 — Gust., I, 167.  
 — Joh. Arend 57.  
 — Joh. Diedr., Erben 171.  
 — Martin 55.  
 Punke, Herm. 151, 225.  
 — Joh. Claus 7.  
 Purnhagen, Herm., I, 17.  
 Puvogel, D., I, 13.  
 Quatmann, Carl Jos. 125.  
 — Georg 127.  
 — Georg Ferd., We. 125.  
 — Joh. Georg, Frau 195.  
 Rabben, Gerh. 35.  
 — Gerh. Aug. 207.  
 — Herm. Wilh. 43.  
 — Herm. W., Frau 13.  
 — Theod. 13, 35.  
 Rabben, Wilh., I, 211.  
 Rabe, Friedrich, I, 19.  
 — Heinr. 197.  
 Rabien, Hinrich, I, 29.  
 Rademann, I, 41.  
 Ramien, Anton Günther 19.  
 — Eduard Dethard 41.  
 — Georg 7, 29.  
 — Günth. Diedr. Georg Frau 11, 11.  
 — Heinr. Anton Diedr. 15.  
 — Johannes 29, 41.  
 — Johannes (Hans) 79.  
 Rasche, H., I, 211.  
 Rastede, Heinr., I, 105.  
 Rauert, Anna 143.  
 Rebel, I, 141.  
 — gr., s. u. Niehe, Fr. Joh., Wwe. 133.  
 — Joh. Fr. gr., II, 133.  
 — Rud. Heinrich gr. 187.  
 — Rechtien, I, 185.  
 Recker, Joh. Fr. 209.  
 Redelfs, J., I, 101.  
 Redelfs, H., I, 101.  
 Reedelfs, Joh. F. A. 145.  
 Reeken, Röbe Friedrich von 61.  
 Reelfs, Gerke 103.  
 Reents, Bernh. W. 87.  
 — Carl Gerh. 113.  
 — Christoph Joh., I, 113.  
 — Diedr., I, 93.  
 — Diedrich 119.  
 — Edo Wilh. 113.  
 — Heinr. Jul. 111.  
 — Joh. Gerh. 113.  
 — Joh. Gerh., Frau 111.  
 — Joh. Herm. 91.  
 — Reent 117.  
 Reentz, Heinr. Anton 87.  
 — Joh. Folk. 103.  
 Regensdorff, Carl Wilh. 85.  
 Rehling, Friedr., Wwe. 195.  
 Rehlfs, Johann, I, 115.  
 Reich, Friedrich, I, 45.  
 Reichsfiskus 161, 161, 161.  
 Reichsmilitärfiskus, I, 89, 101, 153.  
 Reif, C., I, 125.  
 — Carl 125,  
 — Franz Paul 125, 125.  
 — Thankmar, Frau 15.  
 Reimers, I, 9.  
 — Carl 47.  
 — Diedr., I, 73.  
 — Fr. 73.  
 — Heinr., I, 33.  
 — Joh., I, 97.  
 — Peter Friedr. Christ. 49.  
 Reinders, Gerhard Eduard, I, 43.  
 Reiners, Carl Heinr. 211.  
 — Christ., I, 27.



- Reiners, Hinr. Herm. 15.  
— Joh. Friedr., Wwe. 215.  
Reinert, Heinr. 177.  
Reinke, Clemens Aug. 185.  
— Heinrich 187.  
— Joh. Berns, Frau 201.  
— Joh. Clem. 203.  
— Laurenz 187.  
Reinken, Carl Hinrich 51.  
— Johann, I, 51.  
Reins, Diedr. Wilh. 115.  
— Joh., I, 109.  
— Wwe., I, 109.  
Reinstrom, Heinr. Gerh. I, 43.  
Remmer, Bernh., I, 107.  
Remmers, Ahlrich, Frau 83.  
— Bernh. Peters 109.  
— Christ. 87.  
— Christoffer 87.  
— Diedr., I, 87.  
— Remmer Mammen 95.  
— Sieb. Janssen 95.  
Renemann, Joh. Folkers 87.  
Renke, Fr. 25.  
Renken, Bernh., I, 41.  
— Friedrich 15.  
— Heinr., Gerh. Lenert 41.  
— Herm. Heinr. Wilh. 41.  
— Herm. Wilh. 165.  
— Hinr. 163.  
— Joh. Fr. 207.  
— Joh. Wilh. 33.  
Renschen, Gustav, I, 125.  
— Herm. Theod., Wwe. 125.  
Renze, Joh. Jos. Friedr. 179.  
Reslage Bernh. Herm. 179.  
Reumann, Ant. Joh. Wilhelm 37.  
— Fr. Bernh. 49.  
Rethwisch, Herm. Heinrich Ludwig 185.  
Rieklefs, Alb. Iben 85.  
87.  
— Carl, Wwe. 89.  
— Claas Alb. 113.  
— F. Chr. 89.  
— Friedr., I, 87.  
— Fr. Christ. 161.  
— Georg Carl Wilh. 87.  
— Gerke Hinrich 117.  
— Heinr. R. 87.  
— Marie, Wwe., I, 111  
— Oye Peter, Erben 111.  
Rickwerts, Clem. Jos., Frau 133.  
Rieden, s. u. Coors i. d. Rieden 197.
- Rieken, Ammen Tjark, I, 121.  
— Bernh. Theod. 113.  
— Ed. Johs. 97.  
— Frerich Lukas 121.  
— Hinr. Elimar 117.  
— Joh. Fr., I, 105.  
— Rieke Gerhard 89.  
Rieniets, Ed., I, 103.  
— Gerd Nannen 93.  
— Nanne Gerh. Heinr. 103.  
Rienits, T. 111.  
Riesebieter, Aug. Herm. 47.  
— E., Frau, I, 27.  
— Gustav, I, 47.  
— Hinr. Reinh., Wwe. 11.  
— Ludwig 29.  
— W., I, 31.  
Ringe, Hinr. 27.  
Ripken, Herw. Herm., Frau 147.  
Ritter, Nikolaus, I, 165.  
Ritterhoff, Franz 197.  
— Herm. Wilh. 217.  
— Joh. Friedr. Ludw. 217.  
Röbber, H., II, 209.  
Robbers, Heinr. Theod. 137.  
Röben, Joh. 211.  
— Wilh. Friedr. Bernh. 167.  
Roberg, Ant., I, 133.  
— August, I, 139.  
Röbke, Ant. Bernh. Theodor 131.  
— Bernh., Frau 177.  
— Heinr. 177.  
Robke, Heinr., I, 193.  
Röbkens, Herm. 157.  
Röchte, Clem. Aug. 189.  
Röcke, Heinr. Diedrich gr. 183.  
Rode, Heinr. Wilhelm 141.  
— Wilhelm, I, 141.  
Rodiek, Heinr. 147.  
Rodiek, A., I, 23.  
Röfer, Joh. Borchert 79.  
Rogge, Aug. 13.  
— Aug., Frau 9.  
— Carl, I, 67.  
— Gustav 63.  
— H., I, 53.  
— Hinr. 11.  
— Johann 147.  
— Joh. Heinr. 11.  
— Paul, I, 11.  
— Wilhelm, I, 73.  
Rohde, Georg, I, 35.  
— Heinr. Wilh. 39.  
— Hinr., I, 27.  
— Hinr. Bernh. 13.  
— Joh., I, 147.  
Rohe, Hermann Wilh. 141.  
Rolfes, Anton 197.  
— B., II, 143.  
— Heinr. 197.  
— J., I, 197.
- Rolfes, Joh. Georg 193.  
— Joh. Heinr. Wilh., Wwe. 143.  
— Joh. Wilh., Wwe. 141.  
— Jos. 197.  
— Jos., I, 197.  
— Joseph, I, 129.  
Rolfes-Hollrah, Christ. Heinr. Diedr. 143.  
Rolfmeyer, Jos., Frau 127.  
Rolfs, Bernh. Wilh. 77.  
— Gerh. 81.  
— Gerh. Heinr. 81.  
— Karl 77.  
— Pet. Friedr. 79.  
— Peter Friedr., Frau 73.  
— Wilke, Erben 175.  
Rolloff, Otto, II, 219.  
Rönnebeck, Bernard Aug. 197.  
Rose, Friedr. 147.  
Rosenbaum, Bernard Ant., I, 127.  
— Joh. Clemens 177.  
— Joh. Clemens, Frau 187, 189.  
— Maria Clemens 127.  
— Otto Aloys, I, 189.  
Rösener, Clemens 197.  
— Franz 197.  
— Franz Heinrich 189, 189.  
Rössing, Paul Friedr. Aug., Freiherr von 131.  
Roter, Herm. 135.  
— Hermann 133.  
— Joh. Herm. Heinr., Wwe. 83.  
— Jos. Ant. 83.  
— Oswald E. Ant., Frau 177.  
— W., I, 163.  
Rötgers, Clemens Heinr. 191.  
Rothenburg, Heinrich 205.  
Röver, Gerh. Jh. Friedr. 37.  
Rowehl, August 51.  
— Borchert Friedr. 51.  
— Carl Dietr. 163.  
— Christ. Hinr. 65.  
— Fr. Christ. 51.  
— Joh. Hinr. 55,  
— Karl Fr. 51.  
Rowold, Gerh. 155.  
— Gerhard, I, 73.  
Rüdebusch, Carl Heinr. G. 217.  
— J. D., I, 175.  
— Joh. 213.  
— Joh. Martin 147.  
Ruge, Joh. Hinr. 55.  
— Martin 55.  
Ruhe, Heinr. Herm. 199.  
— Joh. Heinr. 199.  
Ruholl, Alois, I, 181.  
— Alwin 193.
- Ruholl, Clem. Ludw. 181.  
— Clem. Ludw., Frau 181.  
— Rulfs, Diedr. 67.  
Rulle, Georg, I, 15.  
Rumker, H., I, 135.  
Rump, Gerh. Hinr., Wwe. 133.  
— Joh. Bernh. 141.  
— Joh. Heinr. 193.  
— Joh. Theod. 131.  
Runge, I, 15.  
— Ferdinand, I, 19.  
Ruprecht, Joh. Hinr. Elim. 33.  
Rüschendorf, Joh. Bernhard 179.  
Rüscher, Aug. 75.  
— Georg Wilh. 47.  
— Joh. 69.  
— Joh. Fritz 47.  
Ruschmann, Gust. Wilh. 13.  
Russelmann, Fried. 55.  
Rüst, Jan, I, 125.  
— Joh., I, 121, 125.  
Rust, Johannes Friedr. 187.  
Rütemann, H., I, 23.,  
Rüter, Heinr., Frau 141.  
Rüthemann, Hinr., I, 17.  
Rüther, Friedr. 7.  
— Heinr. 215.  
— Heinr. Aug. Emil 47.  
— Joh. Georg 79.
- Saalfeld, Joseph 199.  
Sagemüller, Franz 163.  
— Joh. Ant., 25.  
Sager, Friedrich 69.  
— Friedr. Jak. 61, 65.  
Sander, Joh. Heinr. 199.  
Sander Ziegelei s. u. Abels & Co. 101.  
Sandkuhl, Friedr. Herm. 221.  
— Joh. Friedr. 219.  
Sannemann, Heinr. 215.  
Sasse, Conr., Wwe. 81.  
— Joh. Hinr. 83.  
— Joh. Wilh. 81.  
— Ch. Fulfs 121.  
— Heinrich, I 91  
— Helmr. Joh. 81.  
Schade, Georg, Wwe. 125.  
Schau, Wilh., I 29.  
Schaumburg-Lippe, Fürst zu 9.  
— Adolf, Fürst zu 37.  
Scheele, Franz Heinr. 193.  
— Joh. Heinr., Frau 221.  
— Joh. Hinr., Wwe. 185.  
Scheeper, Franz Heinr. 195.  
Scheer, Gerh., I, 101.  
Schelling, Gerhard 67.

- Schellstede, Herm. Joh. Gerh. 151.  
— Joh., II, 217.  
Schelp, Rob. 219.  
— Wilh. 55.  
Schemde, Bernard 199.  
Schemering, Karl Friedrich 119.  
— Krien Richter 101.  
Scheper, Aug., I, 183.  
— Franz Heinr. 131.  
Scherberding, Clemens 197.  
Scherbring, Bernh. 197.  
— Heinr. Jos., Wwe. 191.  
Schewe, Joh. Gerh., Wwe. 139.  
Schierenbeck, Heinr. 57.  
Schiff, Elimar, I, 71.  
— Gust. Ad. 71.  
— Theod. 61.  
— Theod. Emil 71.  
Schildt, Bernh. 77.  
— Gerh., I, 21.  
— Herm., I, 7.  
— Hinr., Frau 7.  
— Louis Christian 77.  
— Louise, Wwe., I, 77.  
Schilling, Heinr., I, 193.  
— Osk., I, 47.  
— Philipp Eduard 47.  
Schillmöller, Rosa 183.  
Schiplage, Heinr. Jos. 179.  
Schipper, Georg, I, 87.  
— Georg Heinr. 111.  
— Hans, 119.  
— Jak. U. 121.  
— Karl Diedr., I, 121.  
Schlange, Joh. Hinr. 155.  
Schlarmann, Ludwig, Josef gr. 187.  
Schlüter, Gerh. Friedr. Wilh. 69.  
— Johann Diedr. 51.  
Schmeden, Dr. 105.  
Schmedes, Frdr., I, 203.  
Schmeding, Joh. Rud. Herm. 157.  
Schmerter, August 141.  
Schmeyers, Hinr., I, 29.  
Schmidt, Adolf, I, 5.  
— Ant. Fr., Wwe. 105.  
— Aug. 71.  
— Carl, Frau 9.  
— Carl Joh. Friedr. 69.  
— Conr., Wwe. 85.  
— Diedr., I, 151.  
— Diedr. 173.  
— Fr. Aug. 71.  
— Fr. Heinr. 5.  
— Herm. 69.  
— Herm. Hinr. 51.  
— Hinrich 71.  
— Joh. Heinr. 17.  
— Otto, I, 69.  
Schmiesing, B. 179.  
— Bernh. 179.  
Schmits, Alrich 85.  
Schmüller, Eduard, I, 45.  
Schnarre, Joh. 71.  
Schnau, Heye M., I, 85.  
Schneider, Heinr. 81.  
Schnethorst, B. Friedr., Wwe. 195.  
Schnell, I, 21.  
— J., I, 21.  
Schnidlers, H., I, 129.  
Schnieder, Johann Heinr. Ant. 139.  
Schnier, Heinr. Christ. 213.  
— Joh. 147.  
Schnitger, Rud. Friedr., 5.  
Schoekemöhle, Franz Josef, Frau 191.  
Schohusen, Heinr. Wilh. 149.  
Schokemöhle, Jos. Heinr. 197.  
Schönbohm, Johannes Reiners, I, 119.  
Schönhöft, Hermann Heinrich 185.  
Schöning, Egon 157.  
Schooster, G., I, 165.  
Schorlemer, Wilh. von, Wwe. 131.  
Schraad, Bernard 197.  
— Clemens Aug. 135.  
Schrandt, Joh. Heinr., Wwe. 139.  
Schriefer, Adolf 51.  
— Johann, I, 51.  
Schröder, Ant. Theodor 9.  
— Carl Fr. 9.  
— Eil., II, 165.  
— Eilert 71.  
— Eilert, Frau 9.  
— Eil. Georg 9.  
— Fr., I, 27.  
— Franz Carl Josef, Wwe. 131.  
— Franzisk. Heinr. Chr. Elimar 21.  
— Gesine, Frau I, 205.  
— Georg, I, 41.  
— Gustav, I, 41.  
— H., Wwe. 81.  
— Heinr., I, 31.  
— Herm. 203.  
— Johann 147.  
— Hinr., I, 5.  
— Hinr. Wilh. 65.  
— Joh. 153.  
— Joh. Eilers 107.  
— Joh. Eilers, Frau 105.  
— Joh. Gerh., Erben 63.  
— Jürg. Elimar 9.  
— Karl 79.  
— Wilh., I, 11.  
Schulte, Bernh. Heinr., Wwe. 143.  
— Conrad, I, 85.  
— Heinr., I, 85.  
— Joh., Wwe., I, 85.  
— Joh. Arnold 179.  
— Joh. Heinr. 143.  
— Theod., I, 85.  
Schulte, Theod. 143.  
— Wilh. Joseph 183.  
Schultze, Carl Fr. Aug. 25, 25.  
Schumacher, H.G. Adolf B. 59.  
— Joh. Oltmann 209.  
Schürmann, Bernh. Jos. 135.  
— Bernard Prunsche gr. 195.  
— Gerh. 85.  
— Heinr. 215.  
— Heinr. Wilh. 217.  
— Joh. Aug. 125.  
— Joh. Fr., Frau 217.  
— Joh. Heinr. 195.  
Schüßler, Ed., I, 41.  
— Georg Diedrich 41.  
Schute, Gerh. Heinrich 139.  
— Joh. Gerh., Wwe. 141.  
Schütte, Adeline Marie, Frau 215.  
— Claus Gerh. 213.  
— Cord D. 53.  
— Diedr. 147.  
— Georg, I, 213.  
— Gerh. 53.  
— Heinr., I, 151.  
— Heinr. Arnold 211.  
— Herm. Heinr. 217.  
— Joh., I, 213.  
— Joh. Friedr. 147.  
Schwager, Bern., I, 179.  
— Franz 179.  
Schwake, H., I, 57.  
Schwäke, Peter 75.  
Schwantje, Carl Ferd. Gottfr. 217.  
Schwarte, Joh. Herm. Diedr. 183.  
Schwarting, I, 33, 45.  
— B., I, 159.  
— B., Wwe., I, 43.  
— Bernhard 75.  
— Christ. Diedrich 11.  
— Fr. Aug. 67.  
— G. 75.  
— Georg, I, 77.  
— Georg Ed. Adalb. 161.  
— Gerh. 157.  
— Gerh. Wilh. Aug. 47.  
— Gustav, I, 47.  
— Heinr. 11, 53, 149.  
— Heinr. I, 37, 45.  
— Hinrich, Frau 53.  
— Hinr. 75.  
— Hinr. Ad. Diedr. 65.  
— Joh. 73, 167, 167.  
— Johann, I, 73.  
— Joh. Fr. 67.  
— Joh. Heinr. 53, 215.  
— Karl Georg 171.  
Schweers, Friedrich 13.  
— Gerh. Hinr. 57.  
— Heinr. Aug. 15.  
— Herm. Diedr. 43.  
— Joh. 149.  
Schwegmann, Clemens Wilhelm Többe 183.  
Schwegmann, Heinrich 181, 183.  
Schwengeler, J. 205.  
Schwertmann, Josef, Wwe. 185.  
Schwienhorst, August, I, 127.  
Schwietering, Joh. Heinr. 193.  
Schwietermann, Eduard 143.  
Schwitters, Mart. Anton, Wwe. 89.  
Seeger, Friedr. 215.  
Seelhorst, Bernh. Aug. 189.  
— Heinr. Ludw. 181.  
— Josef, I, 131.  
Seemann, Bernh. Heinrich 57.  
— Diedr. Carl 67.  
— Joh., I, 65.  
— Joh. Fr. 27.  
— Joh. Heinr. 51, 65.  
— W. D. Mart., Wwe. 67.  
— Wilh. Hinr. 51.  
Seetzen, Otto, I, 89.  
Seezen, O., I, 87.  
Segebach, Anton, I, 37.  
Segelken, Arn. Herm. 59.  
— Burch. 55.  
— Diedr. 59, 59.  
Seggern, Bernh. v. 153.  
— Gerh. v., I, 159.  
— Gerh. Friedr. v, Frau 53.  
— Heinr. v. 215.  
— Hinr. Diedrich v. 53.  
— Joh. Bern. v. 213.  
— Joh. Diedrich v. 55.  
Seicker, Conrad 69.  
Setje, G., I, 79.  
— Heinrich 79.  
— Joh. Diedr. 205.  
Sextro, Franz Heinr., Wwe. 187.  
— Herm. Heinr. gr. 181, 181.  
— H. kl., I, 181.  
Siebels, Joh., I, 97.  
Siebelt, Eimen, I, 161.  
Siefken, gen. s. u. Diedr. Holje 175.  
— s. u. Reinh. Hermann Holje 175.  
— Friedr. Bernh. 175.  
— Hinr., Wwe. 165.  
— Joh. 209.  
Sieger, Heinr. Bernh. 81.  
— Herm. Heinr. 83.  
— Joseph 83.  
— Theodor 83.  
Siemen, Aug. Georg Hinr. 61.  
Siemer, Bernh. Heinr., Frau 53.  
— Bern. Heinr. gr., Frau 201.  
— Georg, I 9.



- Siemer, Gerhard, I, 5.  
 — Herm., I, 51.  
 — Herm. Diedr. 215.  
 — Hinr. 53.  
 — Joh. Heinr., Wwe. 201.  
 — Joh. Heinr. Jos. 127.  
 Siemermann, Wilh. Jos. 127.  
 Siems, Ad., I, 67.  
 — Bernh. Diedr. 67.  
 — Friedr. 75.  
 — Gerhard 65.  
 — Haro 67.  
 — Joh. D., Frau 67.  
 — Joh. Diedr. 65.  
 — Joh. Hinr. 67.  
 Sieveke, Joh. Bernard 193.  
 Sieverding, Heinr., I, 143.  
 — Heinr. gr. 143.  
 — gr., Wwe. 189.  
 Sitter, Wwe. 19.  
 Siuts, Herm., I, 97.  
 — Jansen Uptet 99.  
 — Weert Joh. 91.  
 Sjoken, Heinr. Gerh, 161.  
 Smidt, Rud. Warnder 217.  
 Sollbusch, Carl Hinrich 65.  
 Solting, Johann, II, 119.  
 Sommer, Carl, I, 167.  
 — Georg 75.  
 — Heinr. 213.  
 — Joh. Georg 199.  
 — Theodor 125.  
 Sonnewald, Carl Herm. Gerh. Christ. 151.  
 Sonntag, Diedr. Theod. 7.  
 — Diedr. Th., Frau 9.  
 — Hinrich 223.  
 Sosath, Diedr. Aug. Heinr. 65.  
 — Diedr. Jak. 69.  
 — Heinr. Diedr. 51.  
 — Hinr. Theod. 51.  
 Sparenberg, Friedr. 157.  
 Spark, Heinr., Wwe. 137.  
 — Joh. Matth. 145.  
 — Theod., I, 9.  
 Sparke, Georg Heinr. 71.  
 — Heinr. 69.  
 Specht, Heinr. Heiken 115.  
 Speckmann, Gerhard, I, 71.  
 — Joh. 151.  
 Spee, Graf von 197.  
 — Franz Reichsgraf v. 187.  
 Sperveslage, Joh. 183.  
 Spieker, Joh. Gust. 49.  
 Spiekermann, Diedrich, I, 35.  
 — Georg, I, 23.  
 — Gerhard, I, 165.  
 — Joh., I, 7.  
 Spielbrink, F., I, 69.  
 Spille, G. 211.  
 — Heinr. 211.  
 — Herm. Heinr. Ahl., Frau 215.  
 — Jos., I, 125.  
 Spohler, Diedr. Friedr. Gerh. 39.  
 Sprehe, Ferd. 197.  
 Springer, Emil Christel 31.  
 — Joh., I, 33.  
 — Joh. Wilh., Frau 167.  
 Sprock, Heinr. Bernh. 83.  
 Staatsgut 3, 3, 9, 13, 27, 27, 27, 31, 39, 39, 41, 41, 43, 43, 45, 45, 45, 45, 45, 45, 45, 45, 47, 49, 51, 53, 55, 57, 57, 57, 57, 57, 61, 61, 65, 65, 69, 69, 75, 79, 79, 81, 81, 81, 81, 81, 81, 83, 83, 85, 85, 85, 85, 85, 85, 85, 87, 89, 95, 101, 103, 103, 107, 107, 113, 113, 113, 113, 113, 113, 129, 129, 129, 129, 133, 133, 133, 133, 133, 135, 135, 135, 135, 139, 139, 141, 143, 143, 143, 145, 145, 149, 149, 149, 153, 157, 157, 159, 161, 163, 163, 163, 165, 167, 167, 169, 169, 173, 173, 177, 183, 185, 187, 191, 193, 199, 201, 203, 205, 207, 209, 211, 211, 213, 213, 215, 215, 215, 215, 217, 217, 217, 217, 217.  
 Stadtgemeinde Delmenhorst 53, 55.  
 Stadt Jever 93.  
 Stadt Kloppenburg 133.  
 Stadt Rüstringen 161, 161, 161.  
 — II, 161.  
 — Vechta 199, 199.  
 — Wildeshausen 217.  
 — Wilhelmshaven 103.  
 Stadtländer, F., I, 175.  
 — Heinr. Albers 111.  
 — Joh., I, 159.  
 — Johann Nicolaus 107 111.  
 Staggenborg, Bernard, I, 125.  
 Stahmer, Joh. 155.  
 Stähr, Herm. 13.  
 — Herm., I, 13.  
 — Joh. Herm. 13, 15.  
 — John., I, 15.  
 — Wilh. 13.  
 — Wilh., I, 13.  
 Stalling, Joh. 147.  
 Stallkamp, Hinrich 73.  
 Stallmann, Heinr. Joseph, Wwe. 129.  
 Steenken, Aug., I, 57.  
 — Heinr. Arend 149.  
 — Joh. 75.  
 — Joh. Ernst 147.  
 — Joh. Gerh. 167.  
 Steevendaal, Jan. Franzius v. 205.  
 Stege, Heinr. Gerh., Erben 71.  
 Stegens, Diedr. Christian 69.  
 — Ernst Joh. Martin 69.  
 Stegie, Ad., I, 71.  
 — G., I, 7.  
 Steil, Joh., I, 5.  
 Steinfeld, Joh., I, 205, 205.  
 Steinkamp, Joh. Bernh. 195.  
 Steinke, Herm. Diedr. 219.  
 Steinmeyer, Heinr. Fr. 123.  
 Steltenpohl, Ernst Heinrich Georg gr. 185.  
 Stender, Joh. Fr. 5.  
 Stenkhoff, Wilh. 127.  
 Stienke, Heinr., I, 133.  
 Stindt, Gerh. 61.  
 — Heinrich, I, 41.  
 — Matthäus, I, 139.  
 Stoffers, Anton, I, 117.  
 Stoll, Georg, jr., I, 29.  
 — Georg Aug., Frau 29.  
 — Heinr., I, 45.  
 Stolle, Bernh. Heinr. 203.  
 — Diedr. 67.  
 — Friedr. 213.  
 — Gerh. 149.  
 — Heinr. 213.  
 — Heinr. D., Wwe. 55.  
 — Joh. Aug. 157.  
 — Joh. Diedr. 213.  
 — Joh. Heinr. 219, 219, 219.  
 — Joh. Herm. 213.  
 — Joh. Herm., Frau 221.  
 — Joh. Hinr. 55.  
 — Lüdeke Ferd. Herm. 213.  
 — Rich. Friedr. Heinr. 219.  
 Stolz, Heinr. Mag. Theod., Frau 119.  
 Stöver, Diedr. Heinr. 219.  
 — Ernst, I, 35.  
 — Heinr. Chr. Br. 157.  
 — Joh. Mein. Herm. 35.  
 Strafanstalt zu Vechta, I, 199.  
 Strahl, Heinrich Otto 169.  
 Strahlmann, Ernst Anton 27.  
 — Fritz Gustav 27.  
 Strangmann, Friedr., I, 73.  
 — Wilh., I, 167.  
 Straßburg, Herm., I, 215.  
 — Herm. Diedr. 51.  
 Strieker, Jos., I, 201.  
 Strodthoff, Carl Herm. Wilhelm 169.  
 — Gustav Hinrich Gerhard 169.  
 — Heinr. Wilh. 205.  
 — Renke B. Emil 207.  
 Strohtmeyer, Franz 197  
 — Heinr. 197.  
 Strothmeyer, Franz Anton, Frau 193.  
 Strudthoff, Herm. 53.  
 Strüfung, Gerh. 185.  
 Strues, Ant. Fr., Wwe. 9.  
 — Joh. Anton 167.  
 Stubbemann, Diedr. Johann 57.  
 — Franz Jos. 137.  
 Stühmer, Diedr. Gerh. 9, 9, 75.  
 Stuhr, Joh. 5.  
 Stührenberg, August, I, 13.  
 — Christ. 19.  
 — Christ., I, 27.  
 — Hinr., I, 7.  
 — Joh. Hinr., Frau, 31.  
 Stukenborg, Carl Franz 189.  
 Stulken, Anna Helene Wilhelmine, Frau 159.  
 — Fr. Aug. 171.  
 — Hilm Walter Herm. 209.  
 — Joh., Wwe. 15.  
 Stumke, Heinr., Wwe. 143.  
 Stümpeley, Carl Jak. Wilh. 41.  
 — Wilh. Heinr. 39.  
 Stüve, August 201.  
 — gr., Wwe. 195.  
 Südbeck, F., Wwe. 189.  
 — J. A. Jos., jr. 189.  
 Suding, Georg, I, 127.  
 — Joh. Heinr. 127.  
 Suhl, Henriette, Frau 139.  
 Suhr, Friedrich, I, 61, 63.  
 — Heinr. Aug. 155.  
 — Hermann 63, 75, 149.  
 — J. Fr. sen. 151.  
 — Joh. Hinr. 149.  
 Suhren, Ed. Heinr. Theod. 163, 173.  
 — Friedr. Gust. Heinr. 165.  
 — Garl. Wilh. 169.  
 — Heinr. 171.  
 — Joh., Erben 169.  
 — Joh. Wilh. 165.  
 — Theile 171.  
 Suhrkamp, Joh. David 149.  
 Suing, Georg 201.  
 — Joh. Bernh. 177.  
 Süllwold, Heinrich 115



- Sündermann, Caspar Clemens 127.  
 — Clem. Gottfr., Frau 127.  
 — Joh. Heinr. 175, 199.  
 Süsens, J., I, 211.  
 Syamken, Emil Hugo 3.  
 Syassen, Enno, Frau 7.  
 — Fr. Umno, Wwe. 5.  
 — Friedr., I, 7.  
 — Hinr. 7, 9, 9.  
 — Hinr., Frau 7.  
 — Joh. Fr., Wwe. 7.  
 — Joh. Friedr. Umno 29.  
 — U., I, 9.  
 — Umno 7.  
 Syuts, Hillrich, I, 91.
- Tabbe, Joh. Gerh. 141.  
 Tabeling, Clem. 201.  
 — Joh. Heinr. Christ. 199.  
 Tabken, Gust. Wilh. 149.  
 — Heinr. Georg 213.  
 Taddigs, Bernh., I, 115.  
 — Gerh., II, 119.  
 — Rinje 121.  
 Taddiken, Gerh., I, 161.  
 — Joh., I, 103.  
 — Joh. Gerh. Ed. 99.  
 — Oltmann, I, 99.  
 Tadken, Ant. H. 87.  
 — Georg, I, 87.  
 — H., II, 87.  
 — Hinr., I, 107.  
 — Reinhard 85.  
 Tahden, Fr. Wilh. 49.  
 — Gerh., I, 51.  
 — Peter Wilh. 49.  
 Tameling, Herm., Wwe. 83.  
 Tangemann, Joh. Diedr. Heinr. 185.  
 Tanger, Joh. Fr. Christ. 185.  
 Tanne, Joh. Christ., Frau 23.  
 Tantzen, Carl Hermann 11.  
 — Ed., I, 25.  
 — Ed. Wilh. 25, 37.  
 — Ernst 31.  
 — Ernst O. 49.  
 — Ernst O., Frau 33, 33.  
 — Fr. Wilh. Dr., Frau 9.  
 — Georg, Wwe. 9.  
 — Georg Aug. Ferd. 17, 25, 35, 37, 47.  
 — Georg Aug. Ferd., Frau 39, 39.  
 — G. D., Frau 45.  
 — Gesine Magdalene 5.  
 — Gust. Diedrich 25.  
 — Heinr. 11.  
 — Heinrich Hergen 25.  
 — Hergen 25, 37.  
 — Hergen, jun., I, 37.
- Tantzen, Hergen Rob. 9, 13.  
 — Herg. Rob., Frau 11, 43.  
 — Joh. 27, 31.  
 — Johann Hinrich, I, 35.  
 — Karl, I, 13, 37.  
 — Karl Ferdinand, I, 37.  
 — Karl Hermann 35.  
 — Kurt, I, 11.  
 — Theod. Joh. 23, 25.  
 Tantzen-Thien, Herm. Theod. 11.  
 — Johanna, Frau 27.  
 Tapken, Ant. Georg 167.  
 — Arth. Ant. 167.  
 — Gerd. Wwe. 169.  
 — J., I, 153.  
 — Joh., I, 153.  
 — Joh. Anton 169.  
 — Joh. Christ. 159.  
 — Joh. Gerh. Herm. 155, 155.  
 — Joh. Heinr. 157.  
 — Theod. Heinr., Wwe. 133.  
 Tapphorn, Josef 193.  
 Taube, Samuel de 87.  
 — Wolf de, I, 101.  
 Tebbe, Georg, I, 137.  
 — Joh. Theod., Wwe. 175.  
 Tebbenjohanns, Friedr., Wwe. 63.  
 — Heh. 65.  
 Teerkorn, Joh. Hinr. Wilh. 37.  
 Tepe, Gerhard, I, 137.  
 — Heinrich 139.  
 — Joh. Bernh. 139.  
 Teping, Franz 203.  
 — Heinr. Adolf 193.  
 Teten, Aug. 163.  
 — Hieronymus 163.  
 Thaden, Bernh., I, 103.  
 — Diedr. Wilh. 31.  
 — Ed., Frau 15.  
 — Gerh. Georg Ludw. 103.  
 — Gust. Old. 49.  
 — Hinr. Aug. 89.  
 Thalen, Karl Jürgen 163.  
 Thamann, Bern. Franz August 195.  
 Thedering, August 83.  
 — Aug., Wwe. 83.  
 Thees, Friedr. Gerh. 221.  
 Theilen, D., I, 153.  
 — Fr. Gerh. Erben 101.  
 — Fr. Reinh. 97.  
 — Fritz, I, 97.  
 — Heinr. Reih. 171.  
 — Herm., I, 33.  
 Theilengerdes, Gerhard 205.  
 Themann, Joh. Bernh. 199.  
 — Joh. Heinr. 195.  
 — Kl. 197.  
 Thie, Joh. Anton 137.
- Thieken, August 145.  
 — Joh. Casp. Ignatz 135.  
 Thiele, Heinr. Georg 13.  
 Thien, Aug. 171.  
 — Bernhard, Wwe. 143.  
 — Friedr. Wilh. Peter 145.  
 — Gustav, I, 33.  
 — Hinr. Georg 163.  
 — Joh. Diedr. 33.  
 — Karl, I, 35.  
 — Wilhelm, I, 33.  
 Thies, Friedr. 157.  
 Thilen, Reinh. 73.  
 Thoben, Gerh. 85.  
 — Gerh. Heinr. 145.  
 — Joh. 139.  
 — Johann 81.  
 — Joh. Heinrich 139.  
 — Wilh. Anton 139.  
 Thöben, Gerh. 129.  
 — Joh. Gerh., Wwe. 145.  
 — Theodor Heinr. 125.  
 Thole, Bern. Jos. 201.  
 — Franz Jos. 199.  
 — Joh. Bernh. Theod. Clem., Wwe. 141.  
 — Joh. Gerh. 201.  
 — Joh. Heinr. 179, 215.  
 — Joh. Herm., I, 215.  
 Thöle, Bernh. Heinr. 201.  
 — Franz, I, 193, 193.  
 — Friedr. Bernard 187.  
 — Heinr. Ant. 65.  
 — Joh. Heinr. Jos. 189.  
 — Joh. Theod. 129.  
 — Theodor, I, 51.  
 Thöling, Friedr. Heinr. 185.  
 Thölke, Jos. Gottfried 127.  
 Thölking, Bernh. Heinrich 189.  
 Thomann, A., I, 129.  
 Thomßen, Joh. Bernh. Tr. 207.  
 — Joh. Th. 107.  
 — Popke Behrens, I, 119.  
 — Theod. Heinr. 89.  
 Thorwächter, Wwe., I, 125.  
 — Joh. Heinr. 115.  
 — Reinhard J., II, 125.  
 Thülen, v., I, 73.  
 — B. v. 167.  
 — Joh. v. 77.  
 — Johann v., I, 5.  
 Thümler, Albert 63.  
 — Bernh., I, 3.  
 — Friedr. Gerh. 63.  
 — H., I, 155, 155.  
 — Hinr., I, 71.  
 — J., I, 9.  
 — Joh., I, 65.  
 Thünen, Ant. v. 91, 91.  
 — Ant. Ulrich v. 121, 121.  
 — Emil v., I, 119.
- Thünen, Emil Eibe Günther v. 119.  
 — Joh. Fr. von, Erben 119.  
 Thyse, Ahl. Friedr. 203.  
 — Carl Gust. 207, 209.  
 — Carl Heinrich Reinh. 207.  
 — O., I, 165.  
 — Otto, I, 207.  
 — Otto Wilh. F. 45.  
 Tiaden, Adalbert, I, 97.  
 — Friedr. 97.  
 — Friedr., I, 113.  
 Tiarks, Ad. Bernh. 109.  
 — Ad. Friedr. 109.  
 — Adolf 109.  
 — Aug. Corn. 107.  
 — Aug. Corn., Frau 109.  
 — Corn. G., Wwe. 109.  
 — Gerh. Janßen 111.  
 — Heinr., I, 109.  
 — Joh. Alb. 109.  
 — Karl, I, 109.  
 — Marichen 109.  
 — Mins Fr. 121.  
 — Pet. Th. 109.  
 — Sjut 95.  
 — Wilh. Ant. 109.  
 Tiekens, Gerh. 155.  
 Tiemann, I, 19.  
 Tiemens, Conr. Gerh. 199.  
 — Peter Friedr., I, 121.  
 Tiemerding, Joh. Herm. Heinr. 199.  
 Tienken, L. Heinr. 3.  
 — Heinr. 45.  
 — Joh. Hinr. 11.  
 Tietjen, Diedr., I, 207.  
 — Joh. Friedr. Fritz 207.  
 Timme, Anton 77.  
 — Anton Georg 21.  
 — Aug., I, 63.  
 — Ed., I, 17.  
 — Heinr., I, 77.  
 — Heinr. Anton 77.  
 — Joh. Joseph 135.  
 — Nik. Georg Julius 17, 17.  
 Timmen, Josef 135.  
 Timmermann, Berend, I, 23.  
 — Berend, Erben 21.  
 — Cath. Friederike 17.  
 — Claus Ludwig Wilh., Frau 47.  
 — Conrad, I, 103.  
 — Eilert Diedr. 33.  
 — Fr., I, 31.  
 — Friedrich 55.  
 — Friedrich, I, 21.  
 — G., I, 47.  
 — Gerhard 21.  
 — Helene, Wwe. 73.  
 — Herm. 71.  
 — J. 203.  
 — J., I, 131.  
 — Joh. Heinr. Diedr. 21.  
 — Kath. Friederike 77.



- Tjarks, Hajo 121.  
Többe, Berend Josef 187.  
Toben, Gerd, I, 91.  
— Johann 81.  
Töben, Carl Joh. Friedr. 167.  
Tölke, Clemens 181.  
Tölken, Julius 157.  
Töllner, Adolf 5, 9.  
— Aug., jr. 19.  
— Bernh. Theod. 39.  
— Georg 11.  
— Hugo 171.  
— Joh. Fr. 35.  
— Jof Hinr. 167, 167.  
Tomßen, Adolf, I, 99.  
— Henr. Louise Emilie 45.  
— Ludw. Bernh., Frau 111.  
Tönjes, Bernh. Johann 55.  
— Diedr., Wwe. 149.  
— Fr., I, 5.  
— Friedr. 57.  
— Magnus Hinr. 53.  
— Tönj, Hinrich 57.  
Tönnies, Wilh. 55.  
Töpken, Diedr. 209.  
— Eil. Gerh. 155, 155.  
— Gerh. 155.  
Torfkoks G. m. b. H. (Inh.: Dr. Wielandt) 85.  
Torfwerk Düvelshoop, Heinrich Busch 147.  
— Schwaneburg, G. m. b. H. 83.  
Torhorst, Bernhard 21.  
— Diedr., Erben 21.  
— Gerh., Wwe., I, 15.  
— Hinr., I, 9.  
Torsholt, I, 209.  
Tragemann, Chr., Frau 209.  
Trauernicht, Joh. 205.  
Trenkamp, Carl Adolf 191.  
— Louis 191.  
Trimpe, Bernh. Heinr. gr. 179.  
Trinenjans, Jos. Wilh. 143.  
Trost, Osk., Frau 119.  
Troue, Joh., I, 17.  
Trüllage, Cl., I, 127.  
Tungeln, Heinr. Diedr. Garl. v. 169.  
Tyarks, Hayo, I, 121.  
Tyedmers, Hajo Wilh. 95, 95, 113.  
— Joh. Christ. 209.  
— Johannes Christoffer I, 95.  
— Reinhard, I, 95.  
— Reinh. W. 209.  
— T. R., I, 113.  
Uhlhorn, H., I, 103.  
— Otto, Frau 25.  
Ulbers, Georg 35, 37.  
— Karl 37.  
Ulbers, Rich. Wilh. Ido 27, 37, 37.  
— Wilh. 35.  
— Wilh. Heinr. 25.  
Ulfers, B., I, 103.  
— Ehn. Alverichs 113.  
— Franz 103.  
— Fr. Gust., Frau 85.  
Ulken, Diedr. 207.  
— Gerh. 157.  
— Gerh. D. 207.  
— Heinrich 205.  
— Joh. D. 209.  
Umbsen, Reinh. Wilh. 11.  
— Rud. 11.  
— Theod. 11.  
Unverzagt, Diedr. Gerh. 111.  
— Georg 169.  
— Uptmoor, Bern., I, 2.  
— Dr. Franz, Frau 189.  
— Heinr. Gottfr. 201.  
Urk, Anton, I, 127.  
Vägel, Joh. 63.  
Vagt, Friedr. 55.  
Vahl, H., I, 165.  
Vahle, Gerhard 59.  
Vahling, Heinr. 197.  
— Joseph 189.  
Vahlkamp, Fr. 49.  
— Karl, I, 49.  
Vaske, A. 129.  
— Franz 187.  
— Franz Josef 129.  
— Georg, I, 187.  
— Heinrich 187.  
— Joh. Clemens Aug. 129.  
— Joh. Friedr. Joseph 129.  
— Joh. H., Wwe. 127.  
Verwaltg. der Kaiserl. Werft, II, 161.  
Verwaltung des Fonds der milden Stiftungen in Oldenburg 103.  
Vögel, Alb. Hinrich 61.  
— Diedr. Gerh. 61.  
Vogel, Georg, I, 171.  
— Heinr. 221.  
Voges, Joh. Heinr. Ludwig 185.  
Vogt, Heinr., Wwe. 133.  
— Joh. Gerh. Heinr., Wwe. 143.  
Volkers, Bernh., I, 147.  
— Gerh. Anton 117.  
Vollers, August 19.  
— Carl 59.  
— Fritz, I, 57.  
— Joh. Georg Heinrich 57.  
— Joh. H. Ad. 69.  
Vormoor, Franz Carl 199.  
Vornhagen, Anton, I, 131.  
Vorwerk, Georg, I, 15.  
— Joh. Georg Jos. 125.  
— Theod. Jos. 129.  
Voß, Emil Carl Bernh. 153.  
Vosteen, Hinrich 55.  
Voet, Heinr. 179.  
Vries, Aug. de, I, 149.  
Wachtendorf, Diedrich Wilh., Wwe. 157.  
— Joh. Hinr. 213.  
Wächter, Heinr., Frau 35.  
Wahlde, Heinr. Jürgens von 193.  
Wahls, Joh. Herm., Wwe. 183.  
Wahls-Bulgen, Joh. Heinr. 183.  
Waisenstift zu Varel 33.  
Walking, Heinr., Wwe. 197.  
Wallheimer, Herm. 9.  
Wallrichs, Ubben 39.  
Wangerpohl, Heinrich 133.  
Wardenburg, Herm. 75, 151.  
— Joh. 63.  
Warnecke, W., I, 57.  
Warnke, H., I, 135.  
Warns, Gerh., I, 21.  
Warntjen, D. G., I, 207.  
Wassenberg, Heinr. Arn., Wwe. 191.  
Wassermann, Hermann Diedr. Fr. 157.  
Wätjen, Diedrich 69.  
Weber, II, 85.  
Wedel, Botho Friedr., Graf von 175.  
— Georg Erhard, Graf von 107, 175.  
Wedel-Gödens, Graf Botho von 101, 101.  
Wedemeyer, Bernhard, I, 73.  
— Eil. Ludw. 9.  
— Heinr. Fr. Aug. 69.  
— Heinr. Friedr. Aug., Frau 73.  
— Heinr. Georg 23.  
Weerda, Albert, I, 87.  
— Ernst Jac. Joh., I, 119.  
— Herm., I, 105.  
— Reinh., I, 111.  
— Wilhelm, I, 87.  
Weers, Hayo, I, 91.  
Wefer, Anton, I, 31.  
— D. A., I, 49.  
— D. G., I, 49.  
— Diedr. Heinr. Friedr. 19.  
— J., I, 29.  
— Joh. Heinr. 31.  
— Joh. Hinr. Wilh. 21.  
— Wilhelm, I, 21.  
Wegmann, Jos., I, 127.  
Wehage, Aug. W. 181.  
— Franz, II, 187.  
— Joh. Bernh. 183.  
— Joh. Georg 135, 135, 145.  
Wehage, Jos. Bernh., Frau 181.  
Wehebring, Bernard 187.  
Wehenpohl, Bernh. 127.  
Wehlau, Gerh., I, 29.  
Wehming, I, 187.  
— Bernard, I, 177.  
— Bernh. Heinr. Jos. 177.  
Wehrbrink, H., I, 183.  
Weiland, Claus, Frau 3, 3.  
Weldemann, II, 191.  
Wellerding, Bernhard Friedr. 177.  
— Bernh. Friedr., Frau 177.  
Welling, Hinr., I, 55.  
Wellmann, Gerh. Heinr. 151.  
— Heinr. Friedr. 157.  
Wemken, Diedr. 159.  
— Eilert 155.  
— Heinr., I, 25.  
— Joh. Wilh. Christ. 27.  
Wempe, Heinr., Frau 189.  
— Wenzelaus Clemens 201.  
Wempen, Gerh. 211.  
Wendeln, Gerd Hinr. 135.  
— Joh. Heinr. 131.  
Wenke, Anton, I, 171.  
— Bernh., I, 45.  
— Chr. 73.  
— Diedr., Frau 149.  
— Diedr. Rudolf 151.  
— Eduard, I, 169.  
— Eilert 169.  
— Erich 15.  
— Erich Gerh. 79.  
— Fr. Nikl., Erben 67.  
— Georg Heinrich 67.  
— Georg Heinr., Frau 67.  
— Herm., jun. 75.  
— Joh. A. 171.  
— Joh. Anton 45, 169.  
— Joh. Diedr. 75.  
— Martin 15.  
Werner, Bernh. 81.  
— Franz August 129.  
— Friedr. 129.  
— Joh., Wwe. 81.  
— Johannes 125.  
Werneke, Heinr. Bernard 187.  
— Joh. Heinr. 177.  
Wernke-Schmiesing, Joh. Bernh. 179.  
Wernken, Gerh. Heinr. 145.  
Weserdeicher Kötter 69.  
Wessels, Friedr., I, 35.  
— Fritz 169.  
— Fr. Wilh. 23.  
— Heinr., I, 169.  
— Joh. Diedr. 59.  
Westendorf, Arn. Heinr. Hugo 181.

- Westendorf, Franz Josef 133.  
 — Franz Werner 181.  
 Westerhoff, Bernard 175.  
 — Heinr. Ludwig 139.  
 — Joh. Diedr. 185.  
 — Jos. Heinrich 141.  
 Westerholt, B., I, 17.  
 Westerkamp, Franz, I, 189.  
 — Joseph, I, 131.  
 Westermann, Heinrich 197.  
 — Joachim Hub. 89.  
 — Joh. Aug. 185.  
 Westermeyer, Fritz 185.  
 Westing, Gerh. Hinr. 167.  
 — Joh., I, 167.  
 Wettermann, August, I, 35.  
 — Diedrich, I, 45.  
 Wewer, Heinr. Conr., Frau 135.  
 Weyhausen, Diedr. Hermann 51.  
 — Friedr., I, 51.  
 — Georg Heinr. 51.  
 — Heinr. Diedr. 51.  
 — Theod. Diedr. 51.  
 Wichmann, Adolf H. 75.  
 — August Heinrich 69.  
 — Aug. Hinr. 75.  
 — Bernh. 67.  
 — Bernh. Diedr. 75.  
 — Carl Bernh. 75.  
 — Carl Friedr. Mart., Frau 67.  
 — Diedr. Martin 75.  
 — Gerhard 61.  
 — Gerhard, I, 11.  
 — Gerh., Wwe. 137.  
 — Hans, I, 67.  
 — Heinrich 71.  
 — Hinr. Aug. 67.  
 — Hinr. Diedr. 67.  
 — Joh. 59.  
 — Joh. Diedr. 61.  
 — Karl, I, 151.  
 — Nik. Gerh., Wwe. 69.  
 — Rud. 69.  
 — Wilh. Friedr. 75.  
 Wiechmann, Hinr. 59.  
 — Karoline, Wwe. 195.  
 Wiedau, Hinr. 55.  
 — Hinrich 53.  
 Wiefelstede, Ad. 25.  
 — Georg, I, 25.  
 Wiegrefte, Friedr. Wilh. 155.  
 Wielandt, Dr. 85.  
 Wiemer, H., I, 23.  
 Wiemken, D. 171.  
 Wiener, Friedr. Heinr., Wwe. 177.  
 Wienken, Aug. 137.  
 — Georg Aug. 153.  
 — Gerh. Heinr. Jos. 137.  
 — Josef 135.  
 Wienken, Theod. Heinrich 133.  
 — Theodor Hermann 127.  
 Wiese, Arend Hinr. 211.  
 — Friedr. 149.  
 — Fritz, I, 149.  
 Wieting, Carl Heinr. 79.  
 — Gerh. Heinr. 217.  
 — Heinr. 149.  
 Wigger, Clemens Aug., I, 201.  
 Wilberding, H. 199.  
 Wildemann, II, 181.  
 Wilgen, Herm. Heinr. 219.  
 — Joh. Bernh. 183.  
 — II, Joh. Heinr. 183.  
 Wilhelms, H., I, 81.  
 Wilhelmshavener Ziegelei Mehrstens & Co. 161.  
 Wilke, Carl Georg 183.  
 — Fr. 181.  
 — Friedr., I, 105.  
 — Wwe., I, 201.  
 Wilken, B., II, 125.  
 — Bernh. Heinr., Wwe. 125.  
 — Diedr. 75, 203.  
 — Diedr., Frau 43.  
 — Diedr. Gerh. 171.  
 — Fr. 203.  
 — Fr., I, 203.  
 — Fritz 207.  
 — Heinr. 173.  
 — Heinr., I, 105.  
 — Heinrich, I, 173.  
 — Heinr. Ant., Frau 163.  
 — Helmer, Erben 105.  
 — Jak. 105, 161.  
 — Johann Diedr. 173.  
 — Joh. Heinr. 147.  
 — Joh. Ludw., Wwe. 113.  
 — Johs., I, 113.  
 — Karl Jak. 115.  
 — Theod. 135.  
 — Wilh. Joh. 93.  
 Wilkenjohanns, Gerh. 173.  
 Wilken-Röben, G. 149.  
 Wilkenröben, I, 157.  
 Wilkens, Carstens 3.  
 — Fr. Car. Emil 5.  
 — Fritz 223.  
 — Georg Heinr. Wilh. 153.  
 — Herm. 85.  
 — Joh. Carl 153.  
 — Joh. Carl Fr. 5.  
 — Joh. Heinr. 213.  
 Wilking, Ant. Ferd., Frau 187.  
 — Franz Heinr., Frau 203.  
 — Franz Joseph 131.  
 Wilks, Adolf, I, 27.  
 — Diedr., I, 27.  
 — D. Gerh. 27.  
 Wilksen, Joh. Hinrich 39.  
 Wille, Gerh. 223.  
 — Joh. Hinr., Wwe. 133.  
 Willen, Clemens Aug. 143.  
 — Joh. Wilh., Frau 141.  
 Willenborg, H., I, 181.  
 — Joh. Joseph 145.  
 Willenbrink, Carl Anton 197.  
 Willjes, Georg 209.  
 — Heinr., I, 147.  
 Willms, Ant. E. B. 97.  
 — Ant. Ed. Beeke, Frau 121.  
 — Ant. Wilh. 45.  
 — Ant. Wilh., Frau 29.  
 — Bernh. Onken 99.  
 — Berthold, I, 97.  
 — Carl, I, 77.  
 — Ed. Nik. Wilh. 31.  
 — E. R., I, 101.  
 — Friedr., I, 29.  
 — Frieder. Henr., Frau 103.  
 — Gerhard 93.  
 — Johann, I, 91.  
 — O., I, 31.  
 — Otto 31.  
 — Wilh., I, 39.  
 Willoh, Joh. Gerh., Ww. 141.  
 Wilmerding, Clemens 175.  
 Wilms, Wilh., I, 49.  
 — Wwe., I, 161.  
 Windberg, Theod. 83.  
 Windhorst, Heinr., I, 25.  
 Windhusen, Theod. Joh. 65.  
 Winkler, W., I, 143.  
 Winner, Heinr., I, 185.  
 Winter, Diedrich 73.  
 — Diedr., I, 73.  
 — Frau Wwe., I, 65.  
 — Gebr. 19.  
 — Gerhard 73.  
 — Heinr., I, 73.  
 — Hinrich, I, 169.  
 — Joh. D. 167.  
 — Joh. Fr. Aug. 65.  
 Wischmeyer, Herm., I, 55.  
 Witte, Bernh. 7.  
 — Bernh. Alb. Hinr. 7.  
 — Friedr. 147.  
 — Geogr. I, 185.  
 — Gerh., Frau 81.  
 — J. H., Wwe. 63.  
 — Joh. Heinr., Wwe. 199.  
 — Joh. Hinr. 53, 127.  
 — Wilh., Frau 13.  
 Witting, Alert 77.  
 — Herm. Wilh. 15.  
 Wittjen, Gerh. 209.  
 — Heinr., I, 209.  
 — Joh. 211.  
 Wittschen, Joh., Wwe. 223.  
 Witzleben, Christ. Fr. Ernst von 53, 57.  
 — Fr. Christ. Ernst v. 51, 57, 69.  
 Wöbken, Gerh. Martin 151.  
 Woge, Diedr. Reinh. Wilh. 31.  
 Wohlers, Georg Carl 3.  
 — Johs 223.  
 — Lüd. Chr. 51, 51.  
 Wolfteich, Joh. Gerhard 173.  
 Wolken, Onke Helmerichs 107.  
 Wollring, Joh. Heinr. Berend, Wwe. 219.  
 Wolters, Ludwig 215.  
 Woltjen, Bernhard, I, 51.  
 Wöltjen, Diedr. 55.  
 — Joh. Chr. 55.  
 Woltmann, Moritz, I, 9.  
 Wörmann, Anton, I, 139.  
 — Joh. Heinrich 145.  
 Wöste, Clem. Aug. 141.  
 Wragge, Christ., I, 59.  
 — Friedr. 75.  
 Wreden, Heinr., Erben, I, 25.  
 Wreesmann, Hermann Friedr. 79.  
 — Louis, I, 79.  
 Wübbenhorst, Christ. Heinr. 55.  
 — Diedr. 57.  
 — Joh. Diedr. 151.  
 Wührmann, Joh. Hinr. 75.  
 Wulf, Carl Diedr., Wwe. 19.  
 — Friedr., I, 17.  
 — Fr. Alfred 23.  
 — Gust. 19.  
 — Gust., Wwe. 19.  
 — Heinr. Gerh. Leonhard 5, 21.  
 — Joh. Ant., Wwe. 11.  
 — Meta Cath. Magdal. 19, 19.  
 — Wilh. Ed. 11.  
 Wulfekuhl, Heinr. 195.  
 Wulfenau, Bauerschaft 183.  
 Wulfers, Gerh., I, 139.  
 — Gerhard, Frau 145.  
 Wulff, A., I, 165.  
 — Ant., I, 157.  
 — Anton 21.  
 — Aug. 23, 31.  
 — Aug. jun., I, 23.  
 — Carl Diedr. 23.  
 — Franz, I, 31.  
 — Friedrich, I, 21.  
 — Fr. Georg 21.  
 — Fr. Otto 21.  
 — Georg jun., I, 13.  
 — Georg Fr. 13.



Wulff, Georg Fr., Frau 15.	Wunderlich, Friedrich, I, 33.	— Johann Heinr., Wwe 193.	— Gottfried, I, 191.
— Hinrich, I, 21.	— Joh. Hinr. Ernst 35.	Zicht, Herm. 211.	Zunken, Adalbert 113.
— Hinr. Gerh., Frau 9.	— Wilhelm, I, 29.	Zitterich, Joh. Wilh. 217.	— Hermine, Fr. 123.
— Johann 19.	Würdemann, Georg Heinr. Ad. 149.	Zubrängel, Bern. Clem. 199.	— Joh. Onno, Erben 117.
— Joh., I, 167.	Zehlein, Gerh. 121.	Zuhöne, Joh. Heinrich 143.	— Onno Hermine Ger- hardine Jannette 99.
— Joh. Ber., Frau, 21.	Zerhusen, Aug. 215.	Zumbrängel, Elis., Wwe. 195.	Zurborg, Jos. Heinrich 193.
— Joh. Hinr. 21.	— Ferd. 177.		Zurhake, Franz 129.
— Karl 37.			
Wüller, Carl Fr. 25.			

## Bezugsquellenverzeichnis.

- Abdichtungen gegen Grundwasser, Abdichtungsmittel.**  
Elliesen & Michaelis, Hamburg; siehe Inserat gegenüber dem Titelblatt.
- Ackergeräte s. a. Landw. Maschinen u. Pflüge.**  
Fr. Dehne, Halberstadt; s. Inserat.  
Ed. Schwartz & Sohn, G. m. b. H., Pflugfabrik bei Berlinchen, Nm.; s. Inserat.
- Adreßbücher s. a. Güteradreßbücher.**  
Reichenbachsche Verlagsbuchhandlung Hans Wehner, Leipzig-R., Göschenstr. 6; s. Inserat.
- Alfa-Kraft-Separatoren.**  
Bergedorfer Eisenwerk A.-G., Geschäftsstelle Oldenburg i. Gr.; s. Inserat.
- Alfenidewaren.**  
Carl Schäffer, Oldenburg i. Gr.; s. Inserat.
- Ammoniak, Schwefelsaures.**  
Deutsche Ammoniak-Verkaufsvereinigung, Bochum; s. Inserat.
- Ammoniak-Superphosphat.**  
Auskunftsstelle für die Landwirtschaft: Superphosphat-Fabriken, G. m. b. H., Hannover; s. Inserat.  
Superphosphatfabrik Nordenham, Friedrich-August-Hütte i. Oldenb.; s. Inserat.
- An- u. Verkauf landw. Produkte.**  
Landwirtschaftliche Zentral-Genossenschaft, e. G. m. b. H., Oldenburg i. Gr.; s. Inserat.
- Anschlußgleise.**  
Bremer Feldbahngesellschaft m. b. H., Bremen u. Oldenburg; s. Inserat.  
Smoschewer & Co., Hannover; s. Inserat.
- Ansiedelung s. a. Parzellierung.**  
Deutsche Landwirtschaftliche Treuhandbank, A.-G., Leipzig; s. Inserat.  
Land-An- und Verkaufs-Gesellschaft, Berlin W. 9; s. Inserat.  
Magdeburger Güterbank e. G. m. b. H., Magdeburg; s. Inserat.
- Arbeiter-Schlafdecken u. Strohsäcke.**  
A. Schmidt, Oldenburg i. Gr.; s. Inserat.  
Otto Wendland, Bremen; s. Inserat.
- Arzneimittel.**  
Hirschapotheke W. Kelp Nachf., Oldenburg; s. Inserat.
- Asphaltfabriken und -arbeiten.**  
Elliesen & Michaelis, Hamburg; s. Inserat gegenüber dem Titelblatt.
- Astralit-Dach.**  
Elliesen & Michaelis, Hamburg; s. Inserat gegenüber dem Titelblatt.
- Axa-Maisfutter.**  
S. Inserat auf dem Rückendeckel.
- Banken.**  
Deutsche Nationalbank, Komm.-Ges. a. A., Bremen; s. Inserat.  
Oldenburgische Landwirtschaftsbank, e. G. m. b. H., Oldenburg i. Gr.; s. Inserat.
- Bankgeschäfte s. a. Hypotheken.**  
Hofbankhaus C. & G. Ballin, Oldenburg i. Gr.; s. Inserat.  
Ar. Broich, Kiel; s. Inserat.  
Magdeburger Güterbank, e. G. m. b. H., Magdeburg; s. Inserat.  
Gustav Meinas, Danzig; s. Inserat.
- Bauangelegenheiten, Beratung in.**  
Bauberatungsstelle der Landwirtschaftskammer, Oldenburg i. Gr.; s. Inserat.
- Bedachungsgeschäfte.**  
Elliesen & Michaelis, Hamburg; s. Inserat gegenüber dem Titelblatt.
- Beger-Wand.**  
Robert Beger, G. m. b. H., Hamburg 70; s. Inserat.
- Beileihung von Grundstücken, Gütern usw., s. u. Hypotheken.**
- Beleuchtungskörper.**  
Carl Schäffer, Oldenburg i. Gr.; s. Inserat.
- Beratung in landw. Genossenschaftsfragen.**  
Verband oldenburgischer landwirtschaftlicher Genossenschaften, e. V., Oldenburg i. Gr.; s. Inserat.
- Beton-Isolierungen.**  
Elliesen & Michaelis, Hamburg; s. Inserat gegenüber dem Titelblatt.
- Bestecke in Nickel, Gold und Silber.**  
Carl Schäffer, Oldenburg i. Gr.; s. Inserat.
- Bezugsstelle für landw. Genossenschaften.**  
Landwirtschaftliche Zentral-Genossenschaft, e. G. m. b. H., Oldenburg i. Gr.; s. Inserat.

- Biochemische Mittel.**  
Hirschapothe W. Kelp Nachf., Oldenburg; s. In-  
serat.
- Blechdächer.**  
Siegener Akt.-Ges., Geisweid; s. Inserat.
- Blitzschaden-Versicherung.**  
Oldenburger Versicherungs-Gesellschaft, Olden-  
burg i. Gr.; s. Inserat.  
Schwedter Hagel- und Feuer-Versicherungs-Gesell-  
schaft, Schwedt; s. Inserat.
- Bodenkulturgeräte.**  
Fr. Dehne, Halberstadt; s. Inserat.  
Ed. Schwartz & Sohn, G. m. b. H., Pflugfabrik  
bei Berlinchen, Nm.; s. Inserat.
- Bohrungen.**  
Friedrich von Hof, Bremen; s. Inserat.
- Brandschaden-Versicherung.**  
Oldenburger Versicherungsgesellschaft, Oldenburg  
i. Gr.; s. Inserat.  
Schwedter Hagel- und Feuer-Versicherungs-Ge-  
sellschaft, Schwedt; s. Inserat.
- Breitdrescher.**  
B. Holthaus, A.-G., Dinklage i. O.; s. Inserat.
- Brückenbau.**  
Siegener Akt.-Ges., Geisweid; s. Inserat.
- Brunnen.**  
Friedrich von Hof, Bremen; s. Inserat.
- Bücher und Landkarten.**  
Reichenbachsche Verlagsbuchhandlung Hans  
Wegner, Leipzig-R., Göschenstr. 6; s. Inserat.
- Bücherprüfungsstelle.**  
Buchstelle der Landwirtschaftskammer, Olden-  
burg i. Gr.; s. Inserat.  
Verband oldenburgischer landwirtschaftlicher Ge-  
nossenschaften, e.V., Oldenburg i. Gr.; s. Inserat.
- Buchführungsarbeiten, Übernahme von.**  
Buchstelle der Landwirtschaftskammer, Olden-  
burg i. Gr.; s. Inserat.
- Butterproduktions-Verwertung.**  
Verkaufsgenossenschaft Nordwestdeutscher Mol-  
kereien, e. G. m. b. H., Oldenburg i. Gr.; s. In-  
serat.
- Dachanstrich Marke „E M“.**  
Elliesen & Michaelis, Hamburg; s. Inserat gegen-  
über dem Titelblatt.
- Dacharbeiten s. u. Bedachungsgeschäfte.**
- Dachbedeckung „Rex“ Astralit.**  
Elliesen & Michaelis, Hamburg; s. Inserat gegen-  
über dem Titelblatt.
- Dachdeckmaterialien.**  
Elliesen & Michaelis, Hamburg; s. Inserat gegen-  
über dem Titelblatt.
- Dachdeckungsgeschäfte s. u. Bedachungsgeschäfte.**
- Dachpappen und Dachpappenfabriken.**  
Elliesen & Michaelis, Hamburg; s. Inserat gegen-  
über dem Titelblatt.
- Damen- und Kinderkonfektion.**  
A. G. Gehrels & Sohn, Oldenburg i. Gr.; s. Inserat.
- Dampfdreschmaschinen und -dreschsätze.**  
Fr. Dehne, Halberstadt; s. Inserat.
- Dampfkessel.**  
Bergedorfer Eisenwerk A.-G., Geschäftsstelle Ol-  
denburg i. Gr.; s. Inserat.
- Güteradreßbuch für das Herzogtum Oldenburg.
- Dampfmaschinen.**  
Bergedorfer Eisenwerk A.-G., Geschäftsstelle Ol-  
denburg i. Gr.; s. Inserat.
- Decken und Zelte.**  
A. Schmidt, Oldenburg i. Gr.; s. Inserat.  
Otto Wendland, Bremen; s. Inserat.
- Delikateswaren.**  
F. W. Borchardt, Hoflieferant, Berlin W. 8; s. In-  
serat.
- Desinfektionsmittel zur Tierpflege.**  
Bakteriolog. Institut Dr. Kirstein, Berlin SW. 48;  
s. Inserat.
- Dreschmaschinen, Dreschsätze und Selbststeinleger.**  
Fr. Dehne, Halberstadt; s. Inserat.  
Joh. Hagenstede, Jaderberg i. O.; s. Inserat.  
B. Holthaus, A.-G., Dinklage i. O.; s. Inserat.
- Drillmaschinen.**  
Fr. Dehne, Halberstadt; s. Inserat.
- Düngekalk.**  
Abeken & Schauenburg m. b. H., Osnabrück;  
s. Inserat.
- Düngemittel.**  
Anglo-Continentale (vormals Ohlendorff'sche)  
Guano-Werke, Düsseldorf; s. Inserat.  
Auskunftsstelle für die Landwirtschaft: Super-  
phosphat-Fabriken, G. m. b. H., Hannover;  
s. Inserat.  
Deutsche Ammoniak-Verkaufs-Vereinigung,  
Bochum; s. Inserat.  
Kalkstickstoffbüro, Hannover; s. Inserat.  
Anton Onken, Jever; s. Inserat.  
Superphosphatfabrik Nordenham, Friedrich-Au-  
gust-Hütte i. Oldenb.; s. Inserat.  
Thomaspfosphatfabriken G. m. b. H., Berlin; s.  
Inserat.
- Eggen (Acker- und Wiesen-)**  
Ed. Schwartz & Sohn, G. m. b. H., Pflugfabrik bei  
Berlinchen, Nm.; s. Inserat.
- Einkommensteuererklärungen und Jahresabschlüssen,  
Aufstellung von.**  
Buchstelle der Landwirtschaftskammer, Olden-  
burg i. Gr.; s. Inserat.
- Eisenkonstruktionen.**  
Siegener Akt.-Ges., Geisweid; s. Inserat.
- Enteisungsanlagen.**  
Friedrich von Hof, Bremen; s. Inserat.
- Erdarbeiten.**  
Friedrich von Hof, Bremen; s. Inserat.
- Ernte-Maschinen.**  
Paul Behrens, Magdeburg; s. Inserat.
- Explosionsschadenversicherung.**  
Oldenburger Versicherungs-Gesellschaft, Olden-  
burg i. Gr.; s. Inserat.  
Schwedter Hagel- und Feuer-Versicherungs-Ge-  
sellschaft a. G., Schwedt; s. Inserat.
- Feldbahnen für landwirtschaftliche Zwecke.**  
Bremer Feldbahngesellschaft m. b. H., Bremen u.  
Oldenburg; s. Inserat.  
Glässig & Schollwer, Berlin W. 35; s. Inserat.  
Smoschewer & Co., Hannover; s. Inserat.
- Feld-, Forst- und Industriebahnmaterial.**  
Bremer Feldbahngesellschaft m. b. H., Bremen u.  
Oldenburg; s. Inserat.  
Glässig & Schollwer, Berlin W. 35; s. Inserat.  
Smoschewer & Co., Hannover; s. Inserat.



- Feldscheunen.**  
Robert Beger, G. m. b. H., Hamburg 70; s. Inserat.
- Feuerversicherung.**  
Oldenburger Versicherungs-Gesellschaft, Oldenburg i. Gr.; s. Inserat.  
Schwedter Hagel- u. Feuerversicherungs-Gesellschaft a. G., Schwedt; s. Inserat.
- Filteranlagen.**  
Friedrich von Hof, Bremen; s. Inserat.
- Fischmehl.**  
Joh. A. Barre, Bremen; s. Inserat.  
Mumm & Frerichs, Hamburg 11 R; s. Inserat.  
Carl Steiner & Co., Hamburg I; s. Inserat.
- Fundament-Isolierungen.**  
Elliesen & Michaelis, Hamburg; s. Inserat gegenüber dem Titelblatt.
- Futterfischmehl.**  
Joh. A. Barre, Bremen; s. Inserat.  
Mumm & Frerichs, Hamburg 11 R; s. Inserat.  
Carl Steiner & Co., Hamburg I; s. Inserat.
- Futtermittel.**  
Joh. A. Barre, Bremen; s. Inserat.  
Anton Onken, Jever; s. Inserat.  
Siehe Inserat auf dem Rückendeckel.
- Galanteriewaren.**  
Carl Schäffer, Oldenburg i. Gr.; s. Inserat.
- Genossenschafts-Gründung, Landwirtschaftliche.**  
Verband oldenburgischer landwirtschaftlicher Genossenschaften, e. V., Oldenburg i. Gr.; s. Inserat.
- Genossenschaftswesen, Landwirtschaftliches.**  
Landwirtschaftliche Zentral-Genossenschaft, e. G. m. b. H., Oldenburg i. Gr.; s. Inserat.  
Verband oldenburgischer landwirtschaftlicher Genossenschaften, e. V., Oldenburg i. Gr.; s. Inserat.  
Verkaufsgenossenschaft Nordwestdeutscher Molkereien, e. G. m. b. H., Oldenburg i. Gr.; s. Inserat.
- Göpel.**  
B. Holthaus, A.-G., Dinklage i. Ö.; s. Inserat.
- Grundbesitz s. u. Güter-An- und -Verkauf.**
- Grundwasser-Absenkung.**  
Friedrich von Hof, Bremen; s. Inserat.
- Guano.**  
Anglo-Continentale (vormals Ohlendorff'sche) Guano-Werke, Düsseldorf; s. Inserat.
- Güteradreßbücher.**  
Reichenbachsche Verlagsbuchhandlung Hans Wehner, Leipzig-R., Göschenstr. 6; s. Inserat.
- Güter-An- und -Verkauf.**  
Ar. Broich, Kiel; s. Inserat.  
Deutsche Landwirtschaftliche Treuhandbank, A.-G., Leipzig; s. Inserat.  
Land-An- und -Verkaufs-Gesellschaft, Berlin W. 9; s. Inserat.  
Magdeburger Güterbank, e. G. m. b. H., Magdeburg; s. Inserat.  
Gustav Meinas, Danzig; s. Inserat.  
H. C. Roesener, Kiel; s. Inserat.
- Gütermakler s. u. Güter-An- und -Verkauf.**
- Gutskarten.**  
Grasmück & Karnahl, Karthograph.-Lithograph. Anstalt, Leipzig-R., Josephinenstr. 37.
- Hackmaschinen und Hackpflüge.**  
Fr. Dehne, Halberstadt; s. Inserat.
- Häckselmaschinen, Häckselpressen.**  
Paul Behrens, Magdeburg; s. Inserat.
- Hagelversicherung.**  
Schwedter Hagel- und Feuer-Versicherungs-Gesellschaft a. G., Schwedt; s. Inserat.
- Herren- und Knabenkonfektion.**  
A. G. Gehrels & Sohn, Oldenburg i. Gr.; s. Inserat.
- Hochfahrt- und Hofscheunen.**  
Robert Beger, G. m. b. H., Hamburg 70; s. Inserat.
- Hüte und Mützen.**  
Carl Willers, Oldenburg i. Gr.; s. Inserat.
- Hypothekenvermittlung und Finanzierungen.**  
Ar. Broich, Kiel; s. Inserat.  
Deutsche Nationalbank, Komm.-Ges. a. A., Bremen; s. Inserat.  
Hofbankhaus C. & G. Ballin, Oldenburg i. Gr.; s. Inserat.  
Magdeburger Güterbank, e. G. m. b. H., Magdeburg; s. Inserat.
- „Ibex“ Bau-Isolierpapier.**  
Elliesen & Michaelis, Hamburg; s. Inserat gegenüber dem Titelblatt.
- Impfstoffe.**  
Bakteriolog. Institut Dr. Kirstein, Berlin SW. 48; s. Inserat.  
Laboratorium Dr. Dücker, Hamburg 21; s. Inserat.
- Invaliditäts-Versicherung.**  
„Germania“, Lebens-Versicherungs-Aktien-Gesellschaft, Stettin; Prospekt liegt jedem Adreßbuche bei.
- Irrigatoren.**  
Wilhelm Rothenhäuser, Michelstadt (Hessen); Preisliste liegt jedem Adreßbuche bei.
- Isolierungen gegen Feuchtigkeit und Grundwasser.**  
Elliesen & Michaelis, Hamburg; s. Inserat gegenüber dem Titelblatt.
- Jagd- und Reiseartikel.**  
August Köppens, Oldenburg i. Gr.; s. Inserat.
- Juteleinenwaren.**  
A. Schmidt, Oldenburg i. Gr.; s. Inserat.  
Otto Wendland, Bremen; s. Inserat.
- Kälberfutter.**  
Joh. H. Barre, Bremen; s. Inserat.  
Anton Onken, Jever; s. Inserat.
- Kälberlähme, Vorbeugungsmittel „Pentosein“.**  
Lauenburgische Zucht- u. Mastanstalt G. m. b. H., Schwarzenbek i. Lbg.; s. Inserat auf dem Rückendeckel.
- Kälberpneumonie-Heilmittel.**  
Bakteriolog. Institut Dr. Kirstein, Berlin SW. 48; s. Inserat.
- Kalender (Abreiß- und Taschenkalender).**  
Reichenbachsche Verlagsbuchhandlung Hans Wehner, Leipzig-R., Göschenstr. 6; s. Inserat.
- Kalk, Kalkmergel.**  
Abeken & Schauenburg m. b. H., Osnabrück; s. Inserat.
- Kalkstickstoff.**  
Kalkstickstoffbüro, Hannover; s. Inserat.
- Kanalisation.**  
Friedrich von Hof, Bremen; s. Inserat.



- Kartoffel-An- und -Verkauf.**  
-F. Deeken, Cloppenburg i. O.; s. Inserat.
- Kartoffelerntemaschinen.**  
Paul Behrens, Magdeburg; s. Inserat.
- Kartographische Anstalt.**  
Grasmück & Karnahl, Leipzig-R., Josephinenstr. 37.
- Kläranlagen.**  
Friedrich von Hof, Bremen; s. Inserat.
- Klaviere.**  
Oldenburger Pianofortefabrik Hermann Hegeler, Oldenburg; s. Inserat.
- Klistierspritzen.**  
Wilh. Rothenhäuser, Michelstadt (Hessen); Preisliste liegt jedem Adreßbuche bei.
- Krafftutter.**  
Dr. Ernst Blancke, Bremen; s. Inserat.
- Kristallwaren.**  
Carl Schäffer, Oldenburg; s. Inserat.
- Kühlanlagen für Molkereien.**  
Bergedorfer Eisenwerk A.-G., Geschäftsstelle Oldenburg i. Gr.; s. Inserat.
- Kultivatoren.**  
Ed. Schwartz & Sohn, G. m. b. H., Pflugfabrik bei Berlinchen, Nm.; s. Inserat.
- Kunstdünger s. u. Düngemittel.**
- Lagerhäuser.**  
Robert Beger, G. m. b. H., Hamburg 70; s. Inserat.
- Landbauten.**  
Bauberatungsstelle der Landwirtschaftskammer, Oldenburg i. Gr.; s. Inserat.  
Robert Beger, G. m. b. H., Hamburg 70; s. Inserat.
- Landwirtschaften (An- und Verkauf).**  
Ar. Broich, Kiel; s. Inserat.  
Deutsche Landwirtschaftliche Treuhandbank A.-G., Leipzig; s. Inserat.  
Land-An- und -Verkaufs-Gesellschaft, Berlin W. 9; s. Inserat.  
Magdeburger Güterbank, e. G. m. b. H., Magdeburg; s. Inserat.  
Gustav Meinas, Danzig; s. Inserat.  
H. C. Roesener, Kiel; s. Inserat.
- Landwirtschaftliche Lehrmittel.**  
Reichenbach'sche Verlagsbuchhandlung Hans Wehner, Leipzig-R., Göschenstr. 6.
- Landwirtschaftliche Maschinen und Geräte.**  
Paul Behrens, Magdeburg; s. Inserat.  
Fr. Dehne, Halberstadt; s. Inserat.  
Joh. Hagenstede, Jaderberg i. O.; s. Inserat.  
B. Holthaus, A.-G., Dinklage i. O.; s. Inserat.  
Ed. Schwartz & Sohn, G. m. b. H., Pflugfabrik bei Berlinchen, Nm.; s. Inserat.
- Lebensversicherung.**  
„Germania“, Lebens-Versicherungs-Aktien-Gesellschaft, Stettin; Prospekt liegt jedem Adreßbuche bei.
- Lederwaren.**  
Carl Schäffer, Oldenburg i. Gr.; s. Inserat.
- Lokomobilen.**  
Fr. Dehne, Halberstadt; s. Inserat.
- Luxusgegenstände.**  
Carl Schäffer, Oldenburg i. Gr.; s. Inserat.
- Mähmaschinen.**  
B. Holthaus, A.-G., Dinklage i. O.; s. Inserat.
- Maisfutter.**  
Joh. H. Barre, Bremen; s. Inserat.  
Siehe Inserat auf dem Rückendeckel.
- Maul- und Klauenseuche-Heilmittel.**  
Bakteriolog. Institut Dr. Kirstein, Berlin SW. 48; s. Inserat.
- Medikamente gegen Tierkrankheiten.**  
Bakteriolog. Institut Dr. Kirstein, Berlin SW. 48; s. Inserat.
- Milchwirtschaftliche Bedarfsartikel.**  
Paul Behrens, Magdeburg; s. Inserat.  
Bergedorfer Eisenwerk A.-G., Geschäftsstelle Oldenburg i. Gr.; s. Inserat.
- Modewaren.**  
A. G. Gehrels & Sohn, Oldenburg i. Gr.; s. Inserat.
- Molkerei-Abnehmer.**  
Verkaufsgenossenschaft Nordwestdeutscher Molkereien, e. G. m. b. H., Oldenburg i. Gr.; s. Inserat.
- Molkereianlagen und -Einrichtungen.**  
Bergedorfer Eisenwerk A.-G., Geschäftsstelle Oldenburg i. Gr.; s. Inserat.
- Molkerei-Kühlanlagen.**  
Bergedorfer Eisenwerk A.-G., Geschäftsstelle Oldenburg i. Gr.; s. Inserat.
- Molkereimaschinen.**  
Paul Behrens, Magdeburg; s. Inserat.  
Bergedorfer Eisenwerk A.-G., Geschäftsstelle Oldenburg i. Gr.; s. Inserat.
- Motordreschmaschinen und -dreschsätze.**  
Fr. Dehne, Halberstadt; s. Inserat.  
Joh. Hagenstede, Jaderberg i. O.; s. Inserat.  
B. Holthaus, A.-G., Dinklage i. O.; s. Inserat.
- Motor-Lokomobilen.**  
Theodor Kaulen, Berlin C. 2; s. Inserat.
- Motorpflüge.**  
Theodor Kaulen, Berlin C. 2; s. Inserat.
- Mühlenbau.**  
C. Herrm. Haußmann, Großenhain i. Sa.; s. Inserat.
- Mühlensegel.**  
Otto Wendland, Bremen; s. Inserat.
- Mützen und Hüte.**  
Carl Willers, Oldenburg i. Gr.; s. Inserat.
- Pappdächer, Holzzement- und Kiespappdächer.**  
Elliesen & Michaelis, Hamburg; s. Inserat gegenüber dem Titelblatt.
- Parzellierung und Finanzierung von Gütern.**  
Deutsche Landwirtschaftl. Treuhandbank, A.-G., Leipzig; s. Inserat.  
Land-An- und -Verkaufs-Gesellschaft, Berlin W9; s. Inserat.  
Magdeburger Güterbank, e. G. m. b. H., Magdeburg; s. Inserat.
- Pelzwaren.**  
Carl Willers, Oldenburg i. Gr.; s. Inserat.
- Pentosin-Lebertran-Emulsion.**  
Lauenburgische Zucht u. Mastanstalt G. m. b. H., Schwarzenbek i. Lbg.; s. Inserat auf dem Rückendeckel.
- Peru-Guano.**  
Anglo-Continentale (vormals Ohlendorff'sche) Guano-Werke, Düsseldorf; s. Inserat.



- Pflannenbleche.**  
Siegener Akt.-Ges., Geisweid; s. Inserat.
- Pferde- und Kuhdecken.**  
A. Schmidt, Oldenburg i. Gr.; s. Inserat.  
Otto Wendland, Bremen; s. Inserat.
- Pferdeversicherung.**  
Rheinische Pferde- und Vieh-Versicherungs-Gesellschaft a. G., Cöln a. Rh.; s. Inserat.
- Pflüge s. a. Landwirtsch. Maschinen.**  
Ed. Schwartz & Sohn, G. m. b. H., Pflugfabrik bei Berlinchen, Nm.; s. Inserat.
- Pianos.**  
Oldenburger Pianofortefabrik Hermann Hegeler, Oldenburg; s. Inserat.
- Pumpen.**  
Friedrich von Hof, Bremen; s. Inserat.
- Quetschmühlen.**  
C. Herrm. Haußmann, Großenhain i. Sa.; s. Inserat.
- Räudeheilmittel.**  
Bakteriolog. Institut Dr. Kirstein, Berlin SW. 48, s. Inserat.
- Rechen.**  
Paul Behrens, Magdeburg; s. Inserat.
- Reise- und Jagdartikel.**  
Aug. Köppens, Oldenburg i. Gr.; s. Inserat.
- Reiskleberfutter.**  
Dr. Ernst Blancke, Bremen; s. Inserat.
- Reismehl.**  
Dr. Ernst Blancke, Bremen; s. Inserat.
- Renn- und Ehrenpreise.**  
Carl Schäffer, Oldenburg i. Gr.; s. Inserat.
- Revision von Büchern und Jahresabschlüssen.**  
Buchstelle der Landwirtschaftskammer, Oldenburg i. Gr.; s. Inserat.  
Verband oldenburgischer landwirtschaftlicher Genossenschaften, e. V., Oldenburg i. Gr.; s. Inserat.
- „Rex“ Astralit-Dach.**  
Elliesen & Michaelis, Hamburg; s. Inserat gegenüber dem Titelblatte.
- Rezepte für Ortskrankenkasse.**  
Hirschapotheke W. Kelp Nachf., Oldenburg; s. Inserat.
- Rohölmotoren.**  
Paul Behrens, Magdeburg; s. Inserat.
- Rohrleitungen.**  
Friedrich von Hof, Bremen; s. Inserat.
- Rübentransportbahnen.**  
Glässig & Schollwer, Berlin W. 35; s. Inserat.  
Smoschewer & Co., Hannover; s. Inserat.
- Säcke und Planen.**  
A. Schmidt, Oldenburg i. Gr.; s. Inserat.  
Otto Wendland, Bremen; s. Inserat.
- Schafzüchterei.**  
Johannes Heyne, Leipzig.
- Scheckverkehr.**  
Deutsche Nationalbank, Komm.-Ges. a. A.; Bremen; s. Inserat.  
Hofbankhaus C. & G. Ballin, Oldenburg i. Gr.; s. Inserat.  
Oldenburgische Landwirtschaftsbank, e. G. m. b. H., Oldenburg i. Gr.; s. Inserat.
- Scheunenbau.**  
Robert Beger, G. m. b. H., Hamburg 70; s. Inserat.
- Schlachtvieh- und Manöverversicherung.**  
Rheinische Pferde- und Vieh-Versicherungs-Gesellschaft a. G., Cöln a. Rh.; s. Inserat.
- Schlundröhren (Vieh-).**  
Wilh. Rothenhäuser, Michelstadt (Hessen); Preisliste liegt jedem Adreßbuche bei.
- Schrotmühlen.**  
Paul Behrens, Magdeburg; s. Inserat.  
C. Herrm. Haußmann, Großenhain i. Sa.; s. Inserat.  
B. Holthaus, A.-G., Dinklage i. O.; s. Inserat.
- Schweine-Mast-Futtermittel.**  
Siehe Inserat auf dem Rückendeckel.
- Schweineseuche-Heilmittel.**  
Bakteriolog. Institut Dr. Kirstein, Berlin SW. 48; s. Inserat.  
Laboratorium Dr. Dücker, Hamburg 21; s. Inserat.
- Schweizer-Vermittlungsbureau.**  
Allgemeiner Schweizerbund für Deutschland, Hauptvermittlungszentrale Leipzig, Yorkstr. 8; s. Inserat.
- Separatoren.**  
Paul Behrens, Magdeburg; s. Inserat.  
Bergedorfer Eisenwerk A.-G., Geschäftsstelle Oldenburg i. Gr.; s. Inserat.
- Serum gegen Tierseuchen.**  
Bakteriolog. Institut Dr. Kirstein, Berlin SW. 48; s. Inserat.
- Seuchenheilmittel.**  
Bakteriolog. Institut Dr. Kirstein, Berlin SW. 48; s. Inserat.  
Laboratorium Dr. Dücker, Hamburg 21; s. Inserat.
- Soya-Bohnenmehl.**  
Joh. H. Barre, Bremen; s. Inserat.
- Speicherbauten.**  
Robert Beger, G. m. b. H., Hamburg 70; s. Inserat.
- Stahlkammern (Feuer- und diebessichere).**  
Deutsche Nationalbank, Komm.-Ges. a. A., Bremen; s. Inserat.  
Hofbankhaus C. & G. Ballin, Oldenburg i. Gr.; s. Inserat.  
Oldenburgische Landwirtschaftsbank, e. G. m. b. H., Oldenburg i. Gr.; s. Inserat.
- Steifbeinigkeit der Schweine, Vorbeugungsmittel „Pantosin“.**  
Lauenburgische Zucht- u. Mastanstalt G. m. b. H., Schwarzenbek i. Lbg.; s. Inserat auf dem Rückendeckel.
- Steinmühlen.**  
B. Holthaus A.-G., Dinklage i. O.; s. Inserat.
- Stellenvermittlung für Schweizer.**  
Allgemeiner Schweizer-Bund; s. Inserat.
- Steuerangelegenheiten, Beratung in.**  
Buchstelle der Landwirtschaftskammer, Oldenburg i. Gr.; s. Inserat.
- Stiftendrescher.**  
B. Holthaus A.-G., Dinklage i. O., s. Inserat.
- Stuten-Versicherung.**  
Rheinische Pferde- und Vieh-Versicherungs-Gesellschaft a. G., Cöln a. Rh.; s. Inserat.





- Superphosphat.**  
Ankunftsstelle für die Landwirtschaft: Superphosphat-Fabriken, G. m. b. H., Hannover; s. Inserat.  
Superphosphatfabrik Nordenham, Friedrich-August-Hütte in Oldenb.; s. Inserat.
- Taschenkalender für Landwirte.**  
Reichenbach'sche Verlagsbuchhandlung Hans Wehner, Leipzig-R., Göschenstr. 6; s. Inserat.
- Taschenviehwagen.**  
Landwirtschaftl. Versandhaus Ernst Seyfert, Leipzig; s. Inserat.
- Teer- und Teerprodukte.**  
Elliesen & Michaelis, Hamburg; s. Inserat gegenüber dem Titelblatt.
- Thomasmehl.**  
Thomasphosphatfabriken G. m. b. H., Berlin W. 9; s. Inserat.
- Tierheilmittel.**  
Bakteriolog. Institut Dr. Kirstein, Berlin SW. 48, s. Inserat.
- Transmissionsanlagen.**  
Bergedorfer Eisenwerk A.-G., Geschäftsstelle Oldenburg i. Gr.; s. Inserat.
- Trokare.**  
Wilh. Rothenhäuser, Michelstadt (Hessen); Preisliste liegt jedem Adreßbuche bei.
- Unterlagspappe Marke „EM“.**  
Elliesen & Michaelis, Hamburg; s. Inserat gegenüber dem Titelblatt.
- Vermittlungswesen.**  
Allgemeiner Schweizerbund; s. Inserat.
- Verrechnungsstelle für Molkerieen.**  
Verkaufsgenossenschaft Nordwestdeutscher Molkerieen, e. G. m. b. H., Oldenburg i. Gr.; s. Inserat.
- Versand- und Modewarenhaus.**  
A. G. Gehrels & Sohn, Oldenburg i. Gr.; s. Inserat.
- Versicherungs-Gesellschaften**  
s. u. Blitzschaden-, Brandschaden-, Explosionschaden-, Feuer-, Hagel-, Invaliditäts-, Lebens-, Pferde-, Schlachtvieh-, Stuten-, Vieh-Versicherung.
- Verzinkerei.**  
Siegener Akt.-Ges., Geisweid; s. Inserat.
- Viehbandmaße (Viehwagen).**  
Landwirtschaftl. Versandhaus Ernst Seyfert, Leipzig; s. Inserat.
- Viehkommissionär.**  
Julius Dall, Hamburg; s. Inserat.
- Viehnähr- und Heilmittel.**  
Hirschapotheke W. Kelp Nachf., Oldenburg i. Gr.; s. Inserat.
- Viehseuchen-Vorbeugungsmittel „Pentosin“.**  
Lauenburgische Zucht- u. Mastanstalt G. m. b. H., Schwarzenbek i. Lbg.; s. Inserat auf dem Rückendeckel.
- Viehversicherung.**  
Rheinische Pferde- und Vieh-Versicherungs-Gesellschaft a. G., Cöln a. Rh.; s. Inserat.
- Waffen, Munition.**  
Aug. Köppens, Oldenburg i. Gr.; s. Inserat.
- Waldbahnen.**  
Bremer Feldbahngesellschaft m. b. H., Bremen u. Oldenburg; s. Inserat.  
Glässing & Schollwer, Berlin W. 35; s. Inserat.  
Smoschewer & Co., Hannover; s. Inserat.
- Walzen (Acker- und Wiesen-).**  
Fr. Dehne, Halberstadt; s. Inserat.
- Wand- und Deckenbekleidung.**  
Elliesen und Michaelis, Hamburg; s. Inserat gegenüber dem Titelblatt.
- Wäscheausstattungen.**  
A. G. Gehrels & Sohn, Oldenburg i. Gr.; s. Inserat.
- Wasserdichte Diemen- und Wagenplanen.**  
A. Schmidt, Oldenburg i. Gr.; s. Inserat.  
Otto Wendland, Bremen; s. Inserat.
- Wasserversorgung und Wasserwerke.**  
Sächsische Stahlwindmotoren-Fabrik G. R. Herzog, G. m. b. H., Dresden-A.; s. Inserat.  
Vereinigte Windturbinen-Werke G. m. b. H., vorm. Rudolph Brauns und Carl Reinsch, Dresden-Niedersedlitz; s. Inserat.  
Windturbinen-Werke „Vulkan“ G. m. b. H., Berlin; s. Inserat.
- Weingroßhandlung.**  
F. W. Borchardt, Hoflieferant, Berlin W. 8; s. Inserat.
- Wertpapiere (An- und Verkauf, Aufbewahrung, Beleihung).**  
Deutsche Nationalbank, Komm.-Ges. a. A., Bremen; s. Inserat.  
Hofbankhaus C. & G. Ballin, Oldenburg i. Gr.; s. Inserat.  
Oldenburgische Landwirtschaftsbank, e. G. m. b. H., Oldenburg i. Gr.; s. Inserat.
- Wetzsteine.**  
Georg Voß & Co., Deuben (Bez. Dresden).
- Wiesen- und Moorkultur-Geräte.**  
Ed. Schwartz & Sohn, G. m. b. H., Pflugfabrik bei Berlinchen, Nm.; s. Inserat.
- Windmotoren und Windturbinen.**  
Sächsische Stahlwindmotorenfabrik G. R. Herzog, G. m. b. H.; Dresden-A.; s. Inserat.  
Vereinigte Windturbinen-Werke, G. m. b. H., vorm. Rudolph Brauns und Carl Reinsch, Dresden-Niedersedlitz; s. Inserat.  
Windturbinen-Werke „Vulkan“, G. m. b. H., Berlin; s. Inserat.
- Wirtschaftsbuchführung, Übernahme der.**  
Buchstelle der Landwirtschaftskammer, Oldenburg i. Gr.; s. Inserat.
- Zelte und Segeltuche.**  
A. Schmidt, Oldenburg i. Gr.; s. Inserat.  
Otto Wendland, Bremen; s. Inserat.
- Zigarren und Zigarretten.**  
Bernhard Kurth, Leipzig, Hainstr. 12.
- Zuchtschafe.**  
Johannes Heyue, Leipzig.



Verkauf von <b>Hornvieh</b>	FERN- SPRECHER: GRUPPE I 5087. TELEGR.-ADRESSE: JULIUS DALL, HAMBURG	Verkauf von <b>Schweinen</b>
<b>JULIUS DALL</b>		
VIEHKOMMISSIONÄR		
HAMBURG		
Verkauf von <b>Lammeln</b>	6 NEUER PFERDE- MARKT 7	Verkauf von <b>Kälbern</b>

## Die Fütterung des Kindes

Mit Anhang: Die Fütterung der Schweine

Von **Christian Mommsen**

Sterzuchtndirektor der Provinz Sachsen an der Landwirtschaftskammer zu Halle a. S.

2. Auflage. Preis gebunden M. 2.40

Unter den vielen existierenden Büchern über Fütterungslehre nimmt das Buch von Mommsen insofern eine besondere Stellung ein, als es, vom Aufbau des Tierkörpers und der Zusammensetzung der einzelnen Futtermittel ausgehend, dem Leser nicht eine Zusammenstellung vieler Futterationen gibt, wie dieselben schließlich in der Wirtschaft doch nur selten vorkommen, sondern ihn lehrt, durch eigenes Verständnis die Mittel und Wege zu finden, wie er sein Vieh unter weitgehendster Berücksichtigung der Erzeugnisse der eigenen Wirtschaft richtig und vorteilhaft füttert.

Reichenbach'sche Verlagsbuchhandlung in Leipzig





Rentabelste, bequemste und zuverlässigste  
Kraftanlage für jeden Rittergutsbesitzer,  
Gutsbesitzer und Landwirt mit

## Herkules- Stahlwindturbine

Tausendfach glänzend bewährt  
für alle Zwecke der

**Wasserförderung zu Ent- und Be-  
wässerungen, Antrieb von Maschinen  
und Elektrizitäts-Erzeugung.**


Von Behörden und Gemeinden bevorzugt.  
Höchste Leistungsfähigkeit. Weitgehendste  
Garantien. Unbegrenzte Lebensdauer.

Drucksachen und Ingenieurbesuch kostenlos.

**Vereinigte Windturbinen-Werke**  
G. m. b. H.

vorm. Rud. Brauns und Carl Reinsch  
**Dresden-Niedersedlitz**

Bedeutendste Windturbinen-Fabrik der Welt!



**Siegener Akt.-Ges.  
für Eisenkonstruk-  
tion, Brückenbau  
und Verzinkerei.**

Geisweid (Kreis Siegen).

## Dächer aus Original Siegener Pfannenblechen

Bester Ersatz für Strohdächer. Jede Tafel trägt die eingetragene Schutzmarke:

Beste und billigste Bedachung  
seit 35 Jahren bewährt.

**ORIGINAL  
SIEGENER**

Prospekte, Atteste und Kosten-  
anschläge kostenfrei.

*Wir lassen seit 1904 von der Siegener Akt.-Gesellschaft in Geisweid mehrere Gebäude mit einer Dachfläche von ca. 5100 qm mit Original Siegener Pfannenblechen eindecken und können besagter Firma gern das Zeugnis ausstellen, daß wir mit dem Material und der Ausführung der Bedachung sehr zufrieden sind. Diese Pfannenbleche sind der allerbeste Ersatz für Pappdächer, und wir sind überzeugt, daß, wenn erst die Pfannenblechbedachung im weiten Lande mehr bekannt sein wird, kein Mensch mehr ein Pappdach machen läßt, zumal die geringen Mehrkosten des Pfannenblechdaches reichlich dadurch aufgewogen werden, daß die ewigen Reparaturen und der alle zwei Jahre zu erneuernde Teer-anstrich der Pappdächer hierbei gänzlich fortfällt. Also fort mit allen Pappdächern!*

Karna, Post Köbnitz, 2. Januar 1909.

v. Wentzel'sche Güterdirektion.

## Oldenburger Versicherungs-Gesellschaft

Errichtet 1857.

Geschäftsübersicht am 1. Januar 1914:

Aktien-Kapital . . . . .	3 000 000 M.
Prämien- und Kapital-Reserven . . . . .	4 219 487 „
Versicherungssumme 1913 . . . . .	1 640 214 065 „
Einnahme an Prämien, Überträgen und Zin- sen 1913 . . . . .	4 140 128 „

Die Gesellschaft hält sich zur Versicherung gegen

**Brand-, Blitz- und Explosionsschaden**

sowie zur Versicherung gegen

**Einbruchdiebstahlschaden**

bestens empfohlen, bei Zusicherung billigster Prämienberechnung. Die Zusatzbedingungen für landwirtschaftliche Versicherungen schützen in vollem Umfange die Interessen der Besitzer. Gegen Einbruchdiebstahl werden auch bares Geld, Wertpapiere usw. im Geldschrank gegen mäßige Prämie versichert.

Auskunft erteilt und Anträge nimmt entgegen

**die General-Agentur**

im Geschäftshause der Gesellschaft

**Oldenburg i. Gr., Bahnhofstr. Nr. 7.**

Telephon Nr. 1108.

Agenten an allen größeren Orten des Herzogtums.

## Rheinische Pferde- und Vieh-Versicherungs- Gesellschaft a. G. zu Cöln am Rhein.

Vertrags-Gesellschaft zahlreicher Landwirtschaftskammern, Vereine und Behörden, versichert

### Pferde- und Vieh-Bestände

unter günstigen Bedingungen bei hohen Leistungen zu mäßigen Prämien auf Wunsch mit Rückversicherung gegen die Nachschußpflicht. Entschädigungshöhe stets — auch bei Minderwert — 75%.

Bei schadlosem Verlauf der Versicherung Rabattgewährung bis zu 50%.

Neben der Viehlebensversicherung wird ferner die

### Versicherung trächtiger Stuten

mit und ohne Einschluß des zu erwartenden Fohlens, gegen die Folgen der Trächtigkeit und Geburt (Entschädigung für Stuten 80%, für Fohlen 75%), die Weide-, Transport- und Ausstellungs-, Operations- (Kastrations)-, Schlachtvieh- u. Manöversversicherung gegen billige feste Prämien betrieben.

Nähere Auskunft und Prospekte kostenfrei durch

Die Direktion.

Tätige, gut empfohlene Vertreter  
an Orten, wo noch nicht vorhanden, gesucht.

# An- und Verkauf

von Rittergütern und Gütern jeder Art, Parzellierungen, sowie die Vermittlung von Hypotheken auf ländlichen Grundbesitz übernehmen wir nach streng reellen genossenschaftlichen Grundsätzen. Für schnellste Durchführung bürgt unsere über ganz Nord- und Mitteldeutschland ausgedehnte Organisation. Für Verkäufer geringe Provision ohne jede Vorausbezahlung für Beschäftigung usw. Für Käufer vollständig kostenlos. Die Genossenschaft hat auch den gemeinnützigen Zweck, durch Überweisung aus dem Reingewinn in Gemäßheit des Statuts Wohlfahrts-Einrichtungen für bedürftige und würdige Landwirte und Landwirtinnen zu schaffen.

## Magdeburger Güterbank

Eingetragene Genossenschaft m. b. H. in Magdeburg, Wilhelmstr. 19, I.  
Fernsprecher 2196.

**Superphosphat**  
**Ammoniak-Superphosphate**  
und sämtliche übrigen künstlichen Düngemittel  
empfiehlt

**Superphosphatfabrik Nordenham, Akt.-Ges.**  
**Nordenham i. Oldbg.**

Telegramm-Adresse: Kornblumsteiner.

**Futter-Fischmehl**

MARKE  
„KORNBLUME“.



GES. GESCHÜTZT  
UNTER NR. 86816.

Unentbehrliches Beifutter für:

Schweine und Geflügel; für Mastrinder, Jungvieh und Milchkühe; für Legehühner und Fische.

Läger in Bremen und Osnabrück.

**CARL STEINER & C<sup>o</sup>, HAMBURG I.**



# Allgemeiner Schweizer-Bund

jur. Person (Sitz Leipzig)



Größte und leistungsfähigste Berufsvereinigung mit kostenlosem Stellennachweis, Ober-schweizerschule, Unfall-, Krankenunterstützungs- und Sterbekasse usw.

Anerkannt und empfohlen von hohen landwirtschaftlichen Behörden und Körperschaften vom „Bund der Landwirte“ sowie der landwirtschaftlichen Presse.



## Eigene wissenschaftliche Zeitung „Der Schweizer-Bund“


Garantiert erfolgreiches Insertionsorgan für Stallpersonal, nur 25 Pf. die Zeile.

Das Fachblatt „Der Schweizerbund“ hat mehr zahlende Abonnenten wie alle andern Zeitungen d. Schweizer-Vereine zusammengenommen. Durch diese Tatsache hat jeder Inserent die größte Gewähr, sein Geld nicht unnütz angewendet zu haben. Diese Tatsache ist allein eine empfehlende Einladung, bei Aufgabe von Inseraten in erster Linie dieses Blatt zu benutzen. Abonnentenzahl ständig steigend!


**Hauptgeschäftsstelle:** Verlag und Redaktion, Kasse und Vermittlungszentrale:  
Leipzig, Yorkstraße 8, Telephon 7137.


### Ziele des Bundes:

1. die Schweizer (Viehpfleger), denen ein Teil des deutschen Nationalvermögens in den wertvollen Viehbeständen anvertraut ist, tüchtiger und beruflich leistungsfähiger auszubilden;
2. das Standesbewußtsein der Schweizer zu heben und die Anhänglichkeit zum Beruf zu fördern;
3. durch das eigene Organ „Der Schweizer-Bund“ auf die moralische und sittliche Erziehung Einfluß zu gewinnen und seine Mitglieder über das Wissen und Können im Beruf auszubilden;
4. dem häufigen Stellenwechsel nach Möglichkeit entgegenzuarbeiten und treue, mehrjährige Dienste durch Ehrendiplome zu belohnen;
5. ungeeignetes Personal aus seinen Reihen zu entfernen und das Eindringen von solchem zu verhindern;
6. geregelte Lehrzeit und Fähigkeitsprüfungen durchzuführen, sowie Wohltätigkeitseinrichtungen für Mitglieder zu begründen. Religiöse und politische Bestrebungen sind ausgeschlossen.

 *Zur freundl. Beachtung: Benutzen Sie bei Bedarf von gut attestierten Ober- und Freischweizern unsere kostenlosen Stellennachweise.*

*Für Stellungen im Herzogtum Oldenburg:*

 *die Zweigstellen: Hannover, Knochenhauerstr. 11, Telephon 8832*

*Altona (Elbe) Goethestr. 20, Telephon Amt Hamburg, Gruppe 8, 7501*  
*oder die Hauptzentrale Leipzig.* 

Weitere Zweigstellen in Altona a. E., Flensburg, Rostock i. M., Hannover, Köln, Stettin, Berlin, Königsberg, Rastenburg, Görlitz, Dresden, Chemnitz, Plauen i. V., Breslau, Liegnitz, Dirschau, Insterburg, Stolp, Braunschweig, Krefeld, Posen, Cassel und Stralsund.

Durch die Hauptzentrale und die im Deutschen Reiche sich befindenden 23 eigenen Zweigstellen des Bundes ist es diesem möglich, vakante Stellen in allen Gegenden Deutschlands zu besetzen. Bis 1913 wurden durch unsere Nachweise über 10000 Stellen kostenlos besetzt und gegen 100 Ehrendiplome für treue Dienste bei ein- und derselben Herrschaft verliehen. Zahlreiche Dankschreiben aus landwirtschaftlichen Kreisen liegen vor.

# A. G. Behrels & Sohn

Oldenburg i. Gr. • Versand- u. Modewarenhaus • Oldenburg i. Gr.

Unser Geschäft umfaßt 12 Abteilungen  
Jede Abteilung bietet die größte Auswahl

- |   |  |
|---|--|
| 1. Damen- und Kinderkonfektion          | 8. Wollene Blusen- und Kleider-<br>stoffe    |
| 2. Herren- und Knabenkonfektion         | 9. Seidene Blusen- und Kleider-<br>stoffe    |
| 3. Herren-Bedarfsartikel • Hüte         | 10. Kattune • Wasch- und Baum-<br>wollstoffe |
| 4. Maßatelier für Herren-<br>bekleidung | 11. Gesellschafts- und Ballstoffe            |
| 5. Weißwaren • Aussteuer-Artikel        | 12. Zwischenröcke • Plaids • Schirme         |
| 6. Gardinen • Teppiche • Tischdecken    |  |
| 7. Damen- und Kinderschürzen            |  |

Versand nach auswärts von 15 Mark an franko

Kataloge stehen gratis zur Verfügung • Fernsprecher Nr. 5 • Postfachamt Hannover Nr. 2073

## Carl Willers

Hofkürschnermeister

Oldenburg i. Gr.

Achternstr. 20.

\*\*\*

Größtes Spezialgeschäft  
für

### PELZWAREN

eigener Anfertigung

\*\*\*

Herren-Hüte und Mützen

Damen-Hüte  
für Sport und Reise

Mädchenmützen • Knabenmützen

## Ergomobil-Pflug


Motorpflug nach dem Zweimaschinen-System  
Glänzend beurteilt! Niedriger Anschaffungspreis!



Theodor Kaulen, Berlin C. 2.

## „Ergomobile“

die beliebteste, bequemste u. einfachste  
Motorlokomobile der Gegenwart!



Billiger  
Betrieb.

Sofort  
betriebsfähig!

Glänzende  
Anerkennungen.

Mehrfach  
prämiert!

Deutsches Fabrikat.

Theodor Kaulen, Berlin C. 2.

Katalog und Vertreterbesuch kostenlos.

## Abeken & Schauenburg

m. b. H.

Osnabrück

Generalvertreter der Vieckingschen Kalk-  
und Mergelwerke, Lengerich i. W.  
und der  
Rheinisch-Westfälischen Kalkwerke,  
Letmathe und Menden.

## AUG. KÖPPENS

OLDENBURG, Langestr. 55

Fernsprecher 1305.

Gegr. 1847.

### Jagd- und Reiseartikel

### Waffen

# Paul Behrens



# Magdeburg

Vertreter gesucht.

### Qualität mein Erfolg!

Vertreter gesucht.

Empfehle unübertroffene

„**Rapid**“ - Schrotmühlen in 30 verschiedenen Größen, mit Hartgußstahl-Mahlplatten und Steinen;

„**Excelsior**“ - Rohölmotoren von 5 bis 100 PS., stehend und liegend, für die Industrie und Landwirtschaft;

**Magdeburger „Dom“** - Milchenträuhungsmaschinen von 36 M. an.

**Noel's Original-Saug- und Druckspritzen;**

Unverwüsl. „**Royal**“ - Erntemaschinen, solide Arbeit, kräftige Ausführung.

„**Viktor**“ - Kartoffelerntemaschine, einzig in der Arbeit!

„**Royal**“ - Grasmäher, links und rechts schneidend;

„**Royal**“ - **Dominium** - Getreidemäher, unverwüslliche Maschine;

„**National**“ - Binder, einfach, leicht im Zug, bestes Material.

**Schwadenrechen** und -Wender, zugleich;

„**Clipper**“ - Krafthäckselmaschinen für jede Schnittlänge;

„**Perfekt**“ - Rübenschneider mit Schnecke, unverstopfbar;

## Gebrauchte Säcke

Ankauf — Verkauf

Juteleinenwaren. Bettstrohsäcke.

Wagendecken. Planen. Imprägn.

Stoffe für Markisen, Bedachung,

Zelte. Flaggen. — Segeltuche.

Fordern Sie Spezialofferte.

**A. Schmidt, Oldenburg i. Gr.**

Stau 16.

Telephon 840.

## Anton Onken & Jever

Telephon Nr. 307

Kolonialwaren und Mehlgeschäft en gros  
Fourage, Futterartikel und Kunstdünger

**Rälberfutter**

Gerösteter Hafergries, anerkannt bestes Rälber-  
futter der Jetztzeit; feinstes Erfas für Vollmilch

Geschroteter Leinsamen  
Leinsaatmehl



# Futterfischmehl

Garantiert rein und frisch

Marke „Fischtol“

Grobe und feine Sorten

Direkter Import von den Ursprungsländern. Lieferung unter voller Gehaltsgarantie an Protein, Fett und phosphorsaurem Kalk

Frachtgünstige Läger in Oldenburg und Hannover

**Mumm & Frerichs**  
Hamburg 11R

## Neu! Soya-Bohnenmehl

bestes Mastfutter für Rindvieh und Schweine.

## Neu! Maisfutter

anerkannt gutes Futter für Pferde, Rinder u. Schweine.

Malzkeime  
Getreideschlempe  
Roggenkleie  
Baumwollsaatmehl  
Mais  
Erbsen

getr. Biertreber  
Weizenkleie  
Gerstenfuttermehl  
Leinkuchen  
Bohnen  
Hafer

## Joh. H. Barre Futtermittel-Großhandlung Bremen


Fernsprecher 761.

Telegramme: Mehlsbarre-Bremen.

## Fischmehl

nach Vorschrift der modernen Fütterungslehre garantiert aus frischen Weißfisch-Abfällen nach eigener Methode hergestellt.

Unentbehrlich für Schweine-Aufzucht und -Mast. Verdoppelung der Eierproduktion im Hühnerhof.



Wir befassen uns als Spezialität mit dem Bau und der Lieferung von

## landwirtschaftlichen Bahnen

einschließlich transportabler Spaldingleise u. Rübentransportwagen.

Bau und Projektierung von Anschlußgleisen an die Staatsbahn.

Kostenanschläge und fachmännische Besuche jederzeit bereitwilligst.

Gesellschaft für Feldbahnindustrie Smoschewer & Co., Hannover-Herrenhausen, Entenfangweg 12, Telephon Nord 1528, Telegr.-Adr.: SmoschewerComp, Hannover.

# Buchstelle der Landwirtschaftskammer.

Den Landwirten Oldenburgs wird empfohlen, in Buchführungsfragen die am 1. Mai 1911 an der Landwirtschaftskammer errichtete Buchstelle in Anspruch zu nehmen. Die Buchstelle übernimmt folgende Arbeiten:

- a) Fortlaufende Führung sämtlicher oder nur einzelner Wirtschaftsbücher auf Grund von Wochen- oder Monatsberichten (einschl. Abschluß und Einkommensteuererklärung);
- b) Ständige Kontrolle der von Landwirten geführten Bücher;
- c) Aufstellung von Jahresabschlüssen und Einkommensteuererklärungen;
- d) Einrichtung von Buchführungen;
- e) Aufnahme bezw. Kontrolle der Inventur;
- f) Revision der Bücher oder Jahresabschlüsse;
- g) Begutachtung von Buchführungen;
- h) Beratung in Buchführungs- und Steuerangelegenheiten;
- i) Vorträge über Buchführungsfragen.

## Gebührensätze:

Für die laufende Führung der Wirtschaftsbücher mit einem Kassenverkehr von bis zu 15 Kassebuch-Doppelseiten (s. a) ist die äußerst niedrige Gebühr von 30,— M. zu zahlen. Bei größerem Kassenverkehr sind für jede weitere Kassebuch-Doppelseite . . . . . 2,— M. mehr zu entrichten.

Ständige Kontrolle von Büchern (s. b) solcher Landwirte, welche ihre Bücher selbst führen, kann gegen eine Mindestgebühr von . . . . . 15,— M. von der Landwirtschaftskammer übernommen werden.

Berechnung von Rat- und Auskunfterteilung usw. (c—h) je nach Zeitaufwand. Auskunfterteilung bis zu 1/2 Stunde kostenlos.

Anmeldungen zur Buchführung und Anfragen in Buchführungsangelegenheiten sind zu richten an die

**Buchstelle der Landwirtschaftskammer.**



# Eine Düngung

## MIT SUPERPHOSPHAT UND AMMONIAK-SUPERPHOSPHAT



zu Roggen, Hafer und sämtlichen Hackfrüchten, macht sich in ganz besonderem Masse bezahlt!


Im Jahre 1913 wurden auf den verschiedensten Böden im Großherzogtum Oldenburg mit Superphosphat und Ammoniak-Superphosphat eine große Anzahl Versuche zu Roggen, Hafer, Kartoffel, Rüben durchgeführt. Die Ergebnisse haben zur allgemeinen augenscheinlichen Überraschung gelehrt, daß auch Böden, die bisher durch reichliche Düngung mit Thomasmehl eine Phosphorsäurebereicherung erfahren haben, doch für Zufuhr der

### LEICHT LÖSLICHEN SUPERPHOSPHAT-PHOSPHORSÄURE

außerordentlich dankbar sich erweisen. Ganz besonders war dies der Fall, wo letztere in Verbindung mit Ammoniak-Stickstoff als AMMONIAK-SUPERPHOSPHAT gegeben wurde. Wir senden allen Landwirten, die dafür Interesse haben, kostenlos die genauen Versuchsergebnisse!

Auskunftsstelle für die Landwirtschaft Superphosphat-Fabriken, G. m. b. H., Hannover  
Warmbüchenkamp 11 a II.

## Dehne's Original-Dampf-Dreschsätze



in zweckentsprechendster und dauerhaftester Bauart

Dehne's Original-Selbsteinleger nach Trommelbauart

Dehne's Original-Motor-Dreschmaschinen  
in bewährtester Ausführung

### Fr. Dehne, Maschinenfabrik, Halberstadt

Spezialbau von Dreschmaschinen seit dem Jahre 1878

# Bakteriologisches Institut Dr. Kirstein

Berlin SW 48

Telegramm-Adresse: Antigen, Berlin  
Fernsprecher: Amt Lützow 7581

Wilhelmstr. 128

**Ernanin!** Mittel gegen Maul- und Klauenseuche; zur Vorbeuge und Heilung. Gute Erfolge. Krankheit heilt, ohne Folgen zu hinterlassen, schnell ab. Sera, andere Impfstoffe und Medikamente zwecks Immunisierung und Heilung bei Seuchen (Schweine: Rotlauf, Seuche, Pest; Rindvieh: Kälberruhr, Pneumonie, Paratyphus, Tuberkulose, Scheidenkatarrh, Panaritium; Pferde, Geflügel, Schafe, Ziegen, Kaninchen), sowie andere Medikamente in anerkannt guter Qualität. Ferner geruchlose Desinfektionsmittel und Instrumente für Tierpflege. Rat bereitwilligst erteilt. Anfragen gern beantwortet.

## Stahl-Windturbine „Vulkan“

Wasser, Kraft, Licht ohne Betriebskosten und Wartung

Zahlreiche  
Ausführungen  
für große  
Güter, Königl.  
Domänen,  
Magistrat  
Berlin usw.

Glänzende Erfolge  
Höchste Anerkennungen  
Vielfach prämiert



Windelektrizitätswerk der Gemeinde Kronsmoor bei Itzehoe.

Kataloge — Kostenanschläge — Projektaufnahmen gratis.

**Windturbinen-Werke Vulkan, G. m. b. H., Berlin W. 30**  
Martin-Lutherstr. 10.

## Joh. Hagenstede

Fernspr. 6 Jaderberg i. Oldbg. Fernspr. 6  
Größtes Spezialgeschäft für sämtliche  
landwirtschaftliche Maschinen und Geräte

Spezialität: Dreschmaschinen mit und  
ohne Reinigung für alle Kraftzwecke

Hunderte Dreschmaschinen geliefert. Besuche und  
Kostenanschläge frei. Beste Referenzen.

## Das Kaninchen

Seine Zucht,  
Haltung und Fütterung  
Von **FELIX ROHR**

Preis elegant kartoniert Mark 1.—

Die Kaninchenzucht ist ein leichter und angenehmer Neben-  
erwerb, namentlich für kleinere landwirtschaftliche Betriebe!

Verlag d. Reichenbach'schen Verlagsbuchhdlg., Leipzig

# GLÄSSING & SCHOLLWER

Fabrik für Feld-, Klein- und Normalbahnmaterial

Potsdamer Straße 99 **BERLIN W. 35** und **SCHÜREN** Kreis Hörde (Westfalen)

Vollständige Feldbahnen für alle landwirtschaftlichen Zwecke



Schienen, Schwellen,  
Weichen aller Art, Dreh-  
scheiben, Kletterrahmen

Muldenkipper  
Kastenwagen  
(zwei- u. vierachsige)

Fuhrwerksbahnen  
Plattformwagen  
Radsätze, Achslager

Illustrierte Kataloge und Kostenanschläge gratis

## Hofbankhaus C. & G. Ballin

Gegründet 1812

**OLDENBURG i. Gr., Langestraße 51**

Fernsprecher Nr. 65. — Reichsbank-Girokonto  
Postscheck-Konto Hannover Nr. 352

Ausführung und Vermittlung  
von Bankgeschäften jeder Art

### Stahlkammer

Vermietung von Schrankfächern (Safes)



## Stahlwindturbine ATHLET



besorgt in altbewährtester und zuverlässiger Weise kostenlose Wasserversorgung und elektrisch. Lichterzeugung sowie Antrieb landwirtschaftlicher u. gewerblicher Maschinen.

Goldene und Silberne Medaillen. Staatspreise. Glänz. Referenzen. Katalog, Preisliste usw. kostenlos.

Sächsische Stahlwindmotoren-Fabrik  
G. R. Herzog, G. m. b. H., Dresden - A. 142

## H. C. Roesener, Kiel

Holstenstr. 42/44 :: Fernspr. 1261

Größtes Güter-Kommissionsgeschäft  
der Provinz

1a. Referenzen.

☞ Verlangen Sie bitte Offerten. ☜

# Oldenburger Pianofortefabrik Hermann Hegeler

Großherzogl. Oldenburgischer Hoflieferant

Inhaberin: Hegeler & Kluthe, G. m. b. H.

Brüderstraße 31 **Oldenburg i. Gr.** Blumenstr. 56/57

Fernsprecher Nr. 1231

Spezialität: Anfertigung erstklassiger Pianos mit großem, vollen Ton, leichter angenehmer Spielart, in solidester Ausführung nach eigenen sowie gegebenen Entwürfen. Pünktliche Bedienung. Mäßige Preise. — Neben-Abteilung für Stimmen und Reparaturen.

Bank  
für  
Hypotheken-  
und  
Güter-  
kommission

# AR. BROICH

## KIEL

Lange-Reihe 22  
Fernsprecher 5162

Vermittlung  
sämtlicher  
bankgeschäfts-  
licher  
Transaktionen

An- und Verkauf ländlicher Güter in Ost- und Westpreussen, Pommern und Posen vermittelt kulant  
**Gustav Meinas, Danzig,**  
 Bank- und Kommissionsgeschäft seit 1890.

Ein treuer Begleiter des Landwirts, den er immer bei sich tragen soll, ist:

**Löbe's Landwirtschaftlicher Taschenkalender.**

Zwei Teile, von denen der erste Teil in Briefstascheneinband gebunden, der zweite Teil geheftet ist. Preis für beide Teile des Kalenders inklusive Taschenbuchleiste: In Leinenbriefstaschenband M. 2.—, in echt Lederbriefstaschenband M. 2.50.

Für größere Bezüge durch landwirtschaftliche Schulen und Vereine bedeutend ermäßigte Preise.

Gegr. 1833. Verlag: Reichenbach'sche Verlagsbuchhandlung, Hans Wehner, Leipzig. Gegr. 1833.

Zu beziehen durch jede Buchhandlung.

**Walzen-Universal-Schrot- und Quetschmühle**  
**„SAXONIA“**

D. R. P. Nr. 234963

**Erster Preis**  
 zuerkannt von der Deutschen Landwirtschafts-Gesellschaft. Haupt- und Dauerprüfung von Schrotmühlen 1898/99.

**Erster Preis**  
 zuerkannt von der Prüfungsstation Münster i. W. Haupt- und Dauerprüfung von Schrotmühlen 1901/02.

**Ausstellung Grefeld 1911**  
 Goldene Medaille.

**Ausstellung Moers, Rh. 1913**  
 Goldene Medaille.


„Iba“ Leipzig 1913  
 Silberne Medaille.

**Erster Preis**  
 zuerkannt vom Rhein. Bauernverein Neuß (Rhd.). Hauptprüfung von Schrotmühlen 1904.

**Erster Preis**  
 zuerkannt von der Landwirtschaftskammer für die Provinz Sachsen, Halle a. S. Hauptprüfung von Schrotmühlen 1904/05.

**Ausstellung der D. L. G. Leipzig 1909.** Neu und beachtenswert!

**Ausstellung Paderborn 1913**  
 Silberne Medaille.



Beste Schrotmühle der Gegenwart!

**C. Herrm. Haußmann,**  
 Mühlenbau-Anstalt

Gegr. 1877 **Großenhain in Sa., 12.** Gegr. 1877

Verlangen Sie sofort Offerte! Tücht. Vertreter gesucht!

**F. Deeken, Cloppenburg i. O.**

Telephon: Cloppenburg Nr. 238.  
 Winschoten (Holland) Nr. 60.

**Kartoffelgroßhandlung.**

Telephon: Cloppenburg Nr. 238.  
 Winschoten (Holland) Nr. 60.

**Landwirte! Impft gegen Schweineseuche mit „Eupork“**

aus Laboratorium Dr. Dücker, Hamburg 21, Uhlenhorsterweg 52.

# Saatstelle

## der Landwirtschaftskammer für das Herzogtum Oldenburg.

### Anerkennung von Saaten

in 25 Wirtschaften (Saatbaustellen), in allen Teilen des Herzogtums, auf Grund von Feld- und Wirtschaftsbesichtigungen durch die Saatenanerkennungs-Kommission der Landwirtschaftskammer und der Prüfung der Ernteprouben durch die Versuchs- und Kontrollstation. — Die Anerkennung erstreckt sich auf Getreide und Kartoffeln und ist auf bestimmte Sorten beschränkt, jeweils nach Maßgabe der Ergebnisse von Sortenanbauversuchen und der Erfahrungen im mehrjährigen Anbau.

Anbau sowie Zubereitung des anerkannten Saatgutes in den Saatbaustellen unter Verwendung neuer, bewährter Maschinen (Getreide-Drill- und Hackmaschinen, Kartoffel-Kulturmaschinen, Trieure, Getreidezentrifugen usw.)

**Vermittelung** des anerkannten Saatgutes durch die Saatstelle der Landwirtschaftskammer, auf Grund der „Bestimmungen für die Anerkennung von Saaten durch die Landwirtschaftskammer für das Herzogtum Oldenburg.“ — Herausgabe von Saatlisten, jeweils Februar-März und August-September. — Kostenloser Versand von Saatlisten und Ernteprouben. — Saatgutaustellungen.

Auf Grund eines Vertrages betr. Saatenanerkennung mit der Deutschen Landwirtschafts-Gesellschaft werden die Angebote der von der Landwirtschaftskammer für das Herzogtum Oldenburg anerkannten Saaten auch in den von der D. L. G. herausgegebenen Saatlisten veröffentlicht. Es können daher die Bestellungen auf diese Saaten auch durch die D. L. G. Saatstelle, Berlin SW 11, Dessauer Straße 11, erfolgen. Durch letztere bietet sich außerdem günstige Gelegenheit für Bezug von **Klee- und Graspämereien**.

**Bestellungen** auf die anerkannten Saaten sind an die Saatbaustellen, die landwirtschaftlichen Konsumvereine, denen eine Preisermäßigung von 25 Pf. per 50 kg eingeräumt ist, oder die Saatstelle der Landwirtschaftskammer zu richten.

**Der Versand** des Getreide-Saatgutes erfolgt in neuen, plombierten Säcken. Die Plomben tragen auf der einen Seite die Aufschrift: „Landwirtschaftskammer für das Herzogtum Oldenburg“, auf der anderen Seite die in der Saatliste verzeichnete Nummer der Saatbaustelle.

Frachtermäßigung bereits bei der Abfertigung (Beförderung zum halben Frachtsatz).

Durch die Saatstelle der Landwirtschaftskammer ferner:

Bezug bzw. Vermittelung der von der Deutschen Landwirtschafts-Gesellschaft anerkannten Saaten.

Vermittelung von Formaldehyd zum Weizen des Saatgutes gegen Weizensteinbrand, Gerstenhartbrand, Haferflugbrand, Roggenstengelbrand usw.

**Auskunftserteilung** über Anwendung und Ankauf landwirtschaftlicher Maschinen und Vorführungen von zeitgemäßen, bewährten Maschinen für den Getreide- und Hackfruchtbau (Vermittelung von Maschinen bewährter Systeme und Gewährung von Anschaffungsprämien für Drill-, Hack- und Getreidereinigungsmaschinen).

Landwirtschaftskammer für das Herzogtum Oldenburg,  
Saatstelle.





# Otto Wendland

BREMEN

Zelte- und Decken-Fabrik

Fabrikation von

Wagendecken,  
Pferdedecken,  
Kuhdecken,  
Segel,  
Bootskleider,  
Persenninge,  
Diemenplänen,  
Säcken etc.

Vermietung von wasser-  
dichten Decken.

— Fernsprecher 1428. —



Mühlensegel

## Dehne's Original-

### Drillmaschinen „Simplex“



für Berg und Ebene vorzüglich geeignet.


D. L. G. 1904: Beide Erste Preise!

Drillmaschinen Nr. 8 mit Ober- und Unterlauf und  
seitlich verstellbaren Schubrädern.

D. R. P. Nr. 220 459 und 221 444.

Bewährteste Fabrikate!

### Hebel- Hackmaschinen



für Getreide und Rüben in zweckentsprechendster  
und bestens bewährter Bauart!

Anpassen des Hackmechanismus an etwaige Un-  
ebenheiten des Bodens!

Vielfach preisgekrönt!

Bereits viele Tausende geliefert!

**Fr. Dehne, Halberstadt**  
**Maschinenfabrik**

**Eisengiesserei**

**CARL SCHÄFFER  
OLDENBURG**

Langestraße 17.

=====  
**Größte Auswahl in  
Hochzeits-,  
Gelegenheitsgeschenken,  
Renn- und Ehrenpreisen,**

**Beleuchtung jeder  
Art und Preislage**

=====  
**Reine Artikel-Bestecke**

**Verband sämtlicher Arznei-  
mittel und Spezialitäten für  
Menschen und Tiere**

**Alle biochemischen Mittel  
genau nach Dr. Schüßler**

**Anfertigung sämtlicher  
Krankenkassen-Rezepte**

.....  
**Hirschapotheke**  
W. Kelp Nachf.

**Oldenburg, Staustraße 1.**

# Thomasmehl



**Auf Acker und Wiese - Zu Obst und Gemüse -  
Zu Brotfrucht und Wein - Muß Thomasmehl sein!**

Garantiert reine vollwertige Ware in plombierten mit Schutzmarke  
und Gehaltsangabe versehenen Säcken liefern!

**★ Thomasphosphatfabriken ★**  
G.m.b.H., Berlin W 35.

**☀ Dortmunder Thomasschlackenmahlwerk ☀**  
G.m.b.H. Dortmund.

**☉ Act-Ges. Peiner Walzwerk ☉**  
Peine (Hannover)

Wegen Offerten wende man sich an die bekanntesten  
Verkaufsstellen oder direkt an obige Firmen.  
Vor minderwertiger Ware wird dringend gewarnt!

14/51

# Friedrich von Hof

Fernsprecher  
1205 und 1218

## BREMEN

Fernsprecher  
1205 und 1218

————— Geschäftsgründung 1879 —————

### Ausführung von Erdarbeiten und sämtlichen Tiefbauarbeiten

**Bohrungen** behufs Untersuchung des Erdreichs für Bauten usw. und behufs  
Aufschließens von gutem Wasser für alle Zwecke

**Bohrbrunnen** von unbegrenzter Haltbarkeit, bis 2500 mm Bohrweite, mit kon-  
zentrischer Kiesschüttung u. mit eig. Filterkonstruktion. (D. R.-P.)

**Kompl. Wassergewinnungsanlagen** jeder Art und  
Ausdehnung

..... Ausgeführte .....

### Wassergewinnungsanlagen

• für Leistungen bis zu 200000 Kubikmeter pro Tag •

### Filter- und Enteisungsanlagen

**Pumpen** jeder Art, für Hand- und Kraftbetrieb

**Kläranlagen** •• **Sammelbrunnen**

**Schachtbrunnen** (ausgeführt bis 10 m lichte Weite)

**Grundwasser-Absenkung**

**Rohrleitungen** für alle Zwecke bis zu  
den größt. Dimensionen

••• **Kanalisation** •••

Beste Referenzen von Behörden, Landwirten, Industriellen und Privaten.



## Wichtige Bücher für den prakt. Landwirt!

Bruchholz, Tierzuchtinspektor Dr. phil.: „Kleines Lehrbuch über Haltung, Züchtung und Fütterung der Kinder.“ Mit besonderer Berücksichtigung der Futterrationsberechnungen. Preis geb. M. 3.—

Eriks son, Professor Dr.: „Die Pilzkrankheiten der landwirtschaftlichen Kulturgewächse.“ Mit 129 schwarzen und 3 farbigen Abbildungen. Preis geb. M. 4.50.

Kinzel, W., und Schr. v. d. Goltz: „Anleitung zur Errichtung guter Düngerstätten und zur zweckmäßigen Behandlung des Stalldüngers.“ 2. Aufl. mit 5 Plänen u. Kostenanschlägen. Preis ungeb. M. 1.—, in Leinwand M. 1.60.

Kirstein, Dr. phil. Ernst: „Die Krankheiten des Kindes, ihre Behandlung und Heilung.“ Mit einem Anhang: Die Geburtshilfe beim Kinde. Mit vielen Abbildungen. Preis geb. M. 1.50.

Lehrbuch des Schweizers, Das. Ein vollständiges Handbuch der Kinderzucht. Herausgegeben von Dr. G. Wilsdorf, Tierzuchtdirektor Chr. Mommsen, Prof. Dr. Tiemann, Dr. phil. E. Kirstein, Thomas Camenzind u. a. — Über 700 Seiten Text mit 281 Abbildungen und einem farbigen, zerlegbaren Modell. Eleg. geb. in Karton Preis M. 10.—.

Mommsen, Tierzuchtdirektor Chr.: „Gemeinverständliche Anleitung zur Fütterung der Kinder.“ Nebst Anhang: Die Fütterung der Schweine. 2. Auflage. Preis geb. M. 2.40.

Otto, M.: „Polnisch für Landwirte.“ Praktisches Lehrbuch zum Erlernen der polnischen Sprache für den Verkehr mit dem polnischen Landarbeiter. Mit deutsch-polnischem Wörterbuch. Preis brosch. M. 1.—, geb. M. 1.50.


Patzig, C. G.: „Der praktische Ökonomieverwalter nach den Anforderungen der Jetztzeit.“ 13. Auflage, bearbeitet von Direktor Dr. Gwallig. Preis geb. in Karton M. 8.—.

Tiemann, Prof. Dr. S.: „Die Milch, ihre Gewinnung, Untersuchung, Behandlung und Verwertung.“ Mit vielen Abbildungen. Preis geb. M. 3.—.

Wilsdorf, Dr. G.: „Neuzeitliche Zucht, Aufzucht und Haltung des Kindes.“ Mit 147 Abbildungen. Preis in Leinenband M. 4.50.

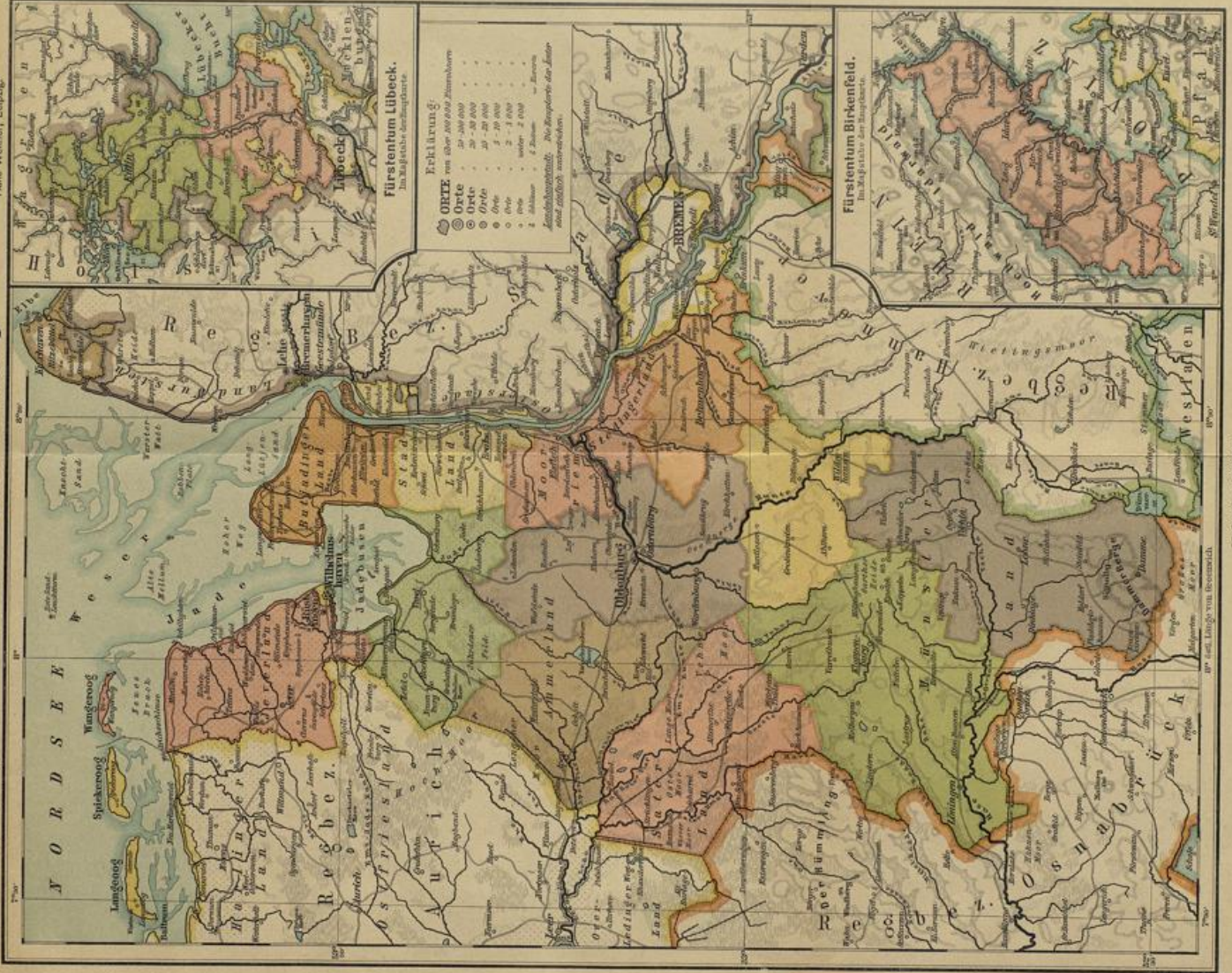







F. L. TIMPE  
k.: Günther Timpe  
Buchbinder, Papierhdlg.  
OLDENBURG i. Gr.









**P. F. L. TIMPE**  
Inh. v. Günther Timpe  
Haftbuckbinder, Papierbdlg.  
OLDENBURG i. Gr.





Landesbibliothek Oldenburg