

**Landesbibliothek Oldenburg**

**Digitalisierung von Drucken**

**Die Bohlenwege im Flußgebiet der Ems und Weser**

**Alten, Friedrich Kurd von  
Oldenburg, 1888 [erschienen 1889]**

Tafel I.

**urn:nbn:de:gbv:45:1-7388**

Tafel I.



Fig. 1.



Fig. 2.




Fig. 3.



LANDES-  
BIBLIOTHEK  
OLDENBURG





*Die punctirten Linien  
bezeichnen die ergänzten  
Bohlen.*

# Tafel II.

Fig. 4.

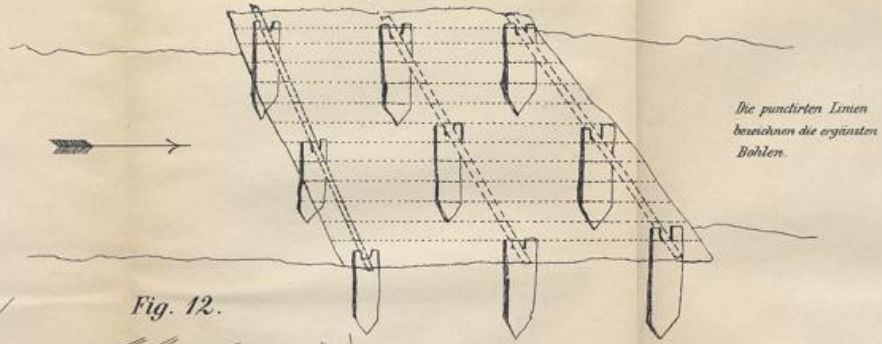
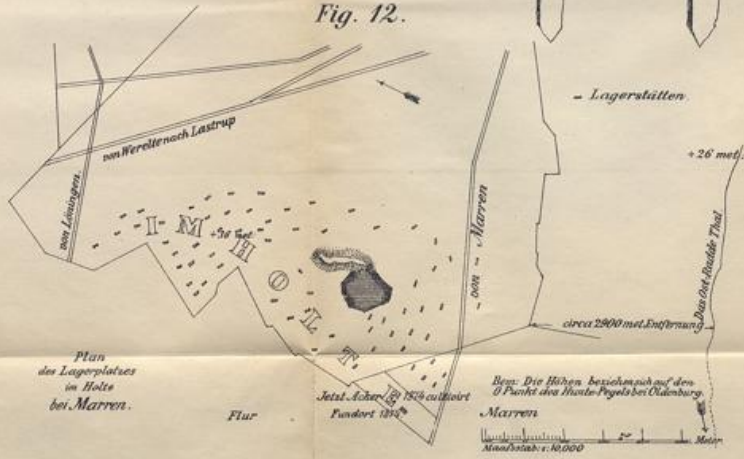


Fig. 12.



Plan des Lagerplatzes im Holze bei Marren.

Fig. 13.

