

# **Landesbibliothek Oldenburg**

## **Digitalisierung von Drucken**

### **Allgemeine Historie der Reisen zu Wasser und Lande; oder Sammlung aller Reisebeschreibungen, welche bis itzo in verschiedenen Sprachen von allen Völkern herausgegeben worden, und einen vollständigen ...**

Worinnen der wirkliche Zustand aller Nationen vorgestellt, und das Merkwürdigste, Nützlichste und Wahrhaftigste in Europa, Asia, Africa und America ... enthalten ist : Mit nöthigen Landkarten ... und mancherley Abbildungen der Städte, Küsten, Aussichten, Thiere, Gewächse, Kleidungen ... versehen / ...

**Prévost D'Exiles, Antoine François Prévost D'Exiles, Antoine François**

**Leipzig, 1764**

Inhaltsverzeichnis

**urn:nbn:de:gbv:45:1-14563**

# Verzeichniß

der

in diesem XVIII Bande enthaltenen Reisen und Beschreibungen.

Anmerkungen, welche zur Verbindung des Fortganges der Holländer in Ostindien dienen	1 S.
Stiftung der Stadt Batavia	5
Erste Belagerung der Stadt Batavia von dem Kaiser in Java	37
Zweyte Belagerung derselben durch den Kaiser von Java	43
Zusatz zur Beschreibung der moluckischen Inseln	49
Der I Abschnitt. Nachrichten zu den Molucken	50
Der II Abschnitt. Erläuterungen wegen der Sitten und Gebräuche der Einwohner auf den Molucken	62
Der III Abschnitt. Zusatz zu der Beschreibung des Eylandes Amboina	67
Der IV Abschnitt. Einige besondere Merkwürdigkeiten auf diesen Eylanden	95
Zusatz zu der Beschreibung der Insel Banda	III
Zusatz zur Beschreibung der Insel Ceylan, welcher die holländischen Niederlassungen auf diesem Eylande enthält	118
Auszug aus der Reisebeschreibung des Grafen von Forbin	127
Der I Abschnitt. Forbins Beförderung in Siam	128
Der II Abschnitt. Forbins Berrichtungen in Siam	142
Der III Abschnitt. Forbins Rückreise	162
Bericht von denen 1688 in Siam vorgefallenen Reichsveränderungen	170
Zusätze zu der vorhergehenden Erzählung	184
Letzte Nachricht von dem Schicksale der Franzosen zu Siam	190
Beschreibung der Königreiche Laos und Camboja	196
Zusatz zu Augustins von Beaulieu Reise	202

## Verzeichniß

Weg, welchen man nehmen muß, um durch die Straßen von Malaca und Gobernadur zu kommen	208 S.
Zusatz zu der letzten Regierungsänderung in Golkonda	210
Genealogisches Verzeichniß der großen Mogole	217
Zusatz zu der Nachricht von Carnate, von 1703 bis 1736.	219
Zusatz zu der französischen Niederlassung in Pondichery seit 1741.	268
Zustand der Franzosen in Indien bis 1755.	322
Beschreibung der Küste Coromandel	338
Beschreibung der Königreiche Tanjur, Maraba, Madure, Maissur, Singi und Carnate	366
Neue und nähere Beobachtungen über den Bau des Caffees	381
Zusatz zu der Entdeckung der Palaos oder neuen Philippinischen Inseln	386
Neue Erläuterungen über die Insel Palaos	390
Zweytes Unternehmen der Holländer wider die Insel Celebes oder Macassar, und Einnahme derselben	402
Beschreibung der Insel Borneo	421
Reise des Hauptmanns Cowley um die Welt	430
Zusatz zu der Reise des Herrn Anson ins stille Meer	437
Geschichte des spanischen Geschwaders unter Anführung des Don Joseph Pi- zarre	469
Erste Erblickung der südlichen Welt von dem Americus Vesputius im 1502 Jah- re	478
Erste Entdeckung der südlichen Welt von Binot Paulmier von Conneville im 1504 Jahre	481
Reise des Don Alvare von Sacedra im 1526 Jahre	489
Reise des Juan Gaetan und Bernhard della Torre im 1542 Jahre	492
Reise des Don Alvare de Mendoce und D. Alvare de Mindana im 1567 Jah- re	493
Andere Reise des D. Alvare von Mindana im 1595 Jahre	496
Reise des Ferdinand Quiros im 1606 Jahre	512




Auszug



der in diesem Bande enthaltenen Reisen.


Auszug aus dem Aufsatze, welchen Ferdinand de Quiros dem Könige von Spanien übergeben	527
Auszug aus einem andern Aufsatze eben desselben	530
Reise des Garcie de Nodal im 1618 Jahre	533
Entdeckungen der Holländer in den Südländern	536
Reise des Vink nach Neuguinea im 1663 Jahre	537
Reise des Keyts nach Neuguinea im 1678 Jahre	539
Blamings Reise nach den Südländern im 1696 Jahre	542
Benachbarte Eylände um Timor und Solor	545
Eylände, die unter der Regierung zu Banda stehen	546
Eylände der Papue bey Neuguinea	549
Roggeveens Reise nach den Südländern im 1722 Jahre	554
Beobachtungen wegen des Eises in denen Meeren, welche an die Pole gränzen	572
Untersuchung der Frage, ob es in den Südländern Niesen gebe	575
Zusatz zu der Beschreibung von Malabar	581






  
**Verzeichniß**  
**der Karten und Kupfer,**

nebst einer Anweisung für den Buchbinder, wo er solche hinbringen soll.

1	Insel Java	5 S.
2	Aussicht des Schlosses Batavia von der Seite des Zuckermagazins	37
3	Aussicht von Ternate	50
4	Besondere Karte von dem Eylande Amboina	67
5	Aussicht von der Spitze Galle	119
6	Jaffenapatam	122
7	Karte von der Trinquemale-Bay	122
8	Adams-Pic	126
9	Cauweck, Hauptstadt von Camboya	199
10	Malaka	201
11	Aussicht von Achem	202
12	Grundriß von Madras	280
13	Karte von Coromandel	292
14	Karte von dem Districte Tranquebar	344
15	Karte von den neuen Philippinen	386
16	Neue Karte von den Carolinischen Eylanden	390
17	Aussicht von dem Lande der Patagonen, ein wenig gegen Norden von der St. Juli- liansbay, und Aussicht von der St. Juli- liansbay	437
18	Grundriß von der Festung Cranganor	582
19	Grundriß von der Festung-Ceylan	584
20	Neue Karte von dem Königreiche Bengalen.	Zu Ende des Bandes.
21	Aussicht von Dabul	Ebendas.
22	Aussicht von Cananor	581
23	Grundriß der Stadt Cochín	583
24	Ruinen von St. Thomas	355
25	Aussicht der beyden Räuber-Inseln, und Aussicht der Nordwestküste von Saypan	505
26	Brennende Insel	549
27	Eyland Amsterdam und St. Pauls Eyland	543
28	Aussicht von Sambupo	415
29	Aussicht von der Nordspitze der Insel St. Catharina und von der nordlichen Einfahrt in den Haven	431
30	Aussicht von der Einfahrt in Chequetan oder Seguataneo und in den Haven Acapul- co.	Zu Ende des Bandes.
31	Aussicht von der Südwestküste des Eylandes Tiniam und von der Rhede bey Tiniam	Ebendas.



Zusätze