

Landesbibliothek Oldenburg

Digitalisierung von Drucken

Allgemeine Historie der Reisen zu Wasser und Lande; oder Sammlung aller Reisebeschreibungen, welche bis itzo in verschiedenen Sprachen von allen Völkern herausgegeben worden, und einen vollständigen ...

Worinnen der wirkliche Zustand aller Nationen vorgestellt, und das Merkwürdigste, Nützlichste und Wahrhaftigste in Europa, Asia, Africa und America ... enthalten ist : Mit nöthigen Landkarten ... und mancherley Abbildungen der Städte, Küsten, Aussichten, Thiere, Gewächse, Kleidungen ... versehen / ...

Bellin, Jacques Nicolas Bellin, Jacques Nicolas

Leipzig, 1749

Illustration: Grundriss des Hollaendischen Forts zu Zama St. Sebastian genant.

urn:nbn:de:gbv:45:1-14219

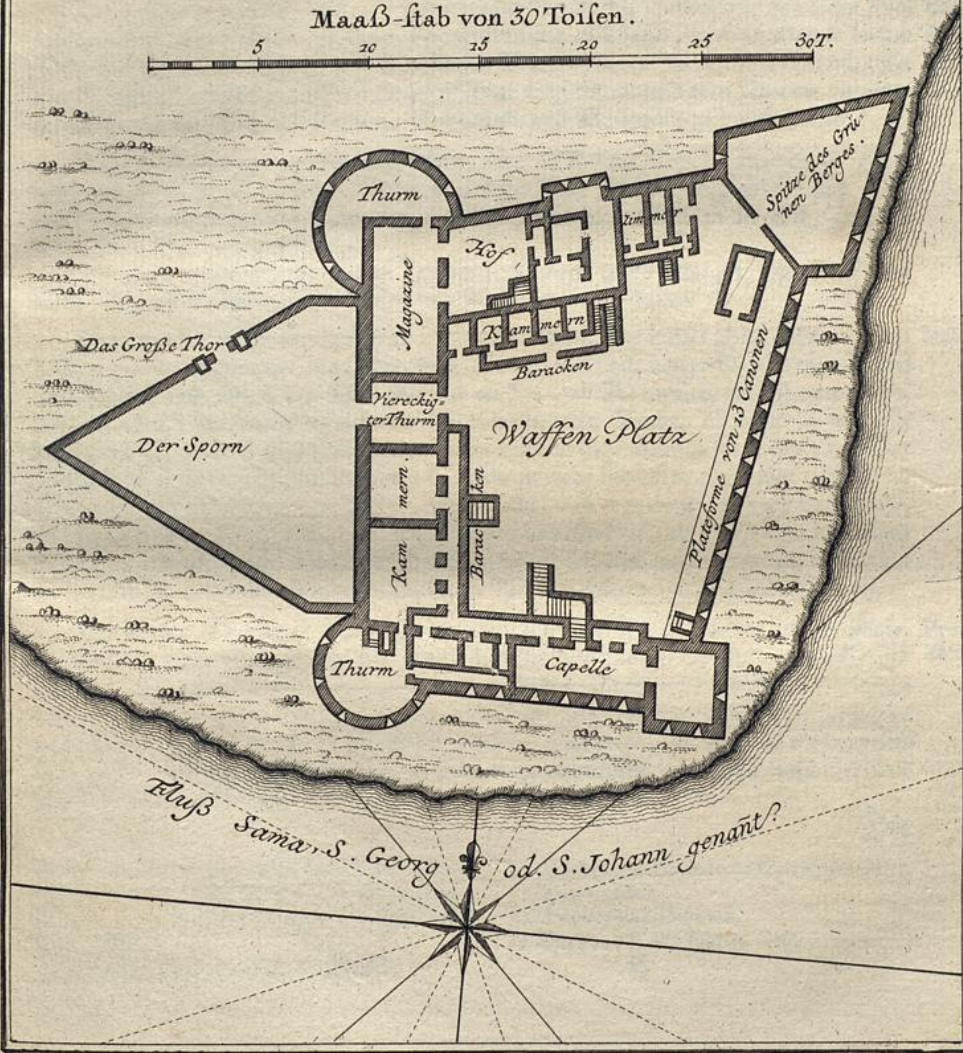

GRUNDRISS DES HOLLAENDISCHEN FORTS.

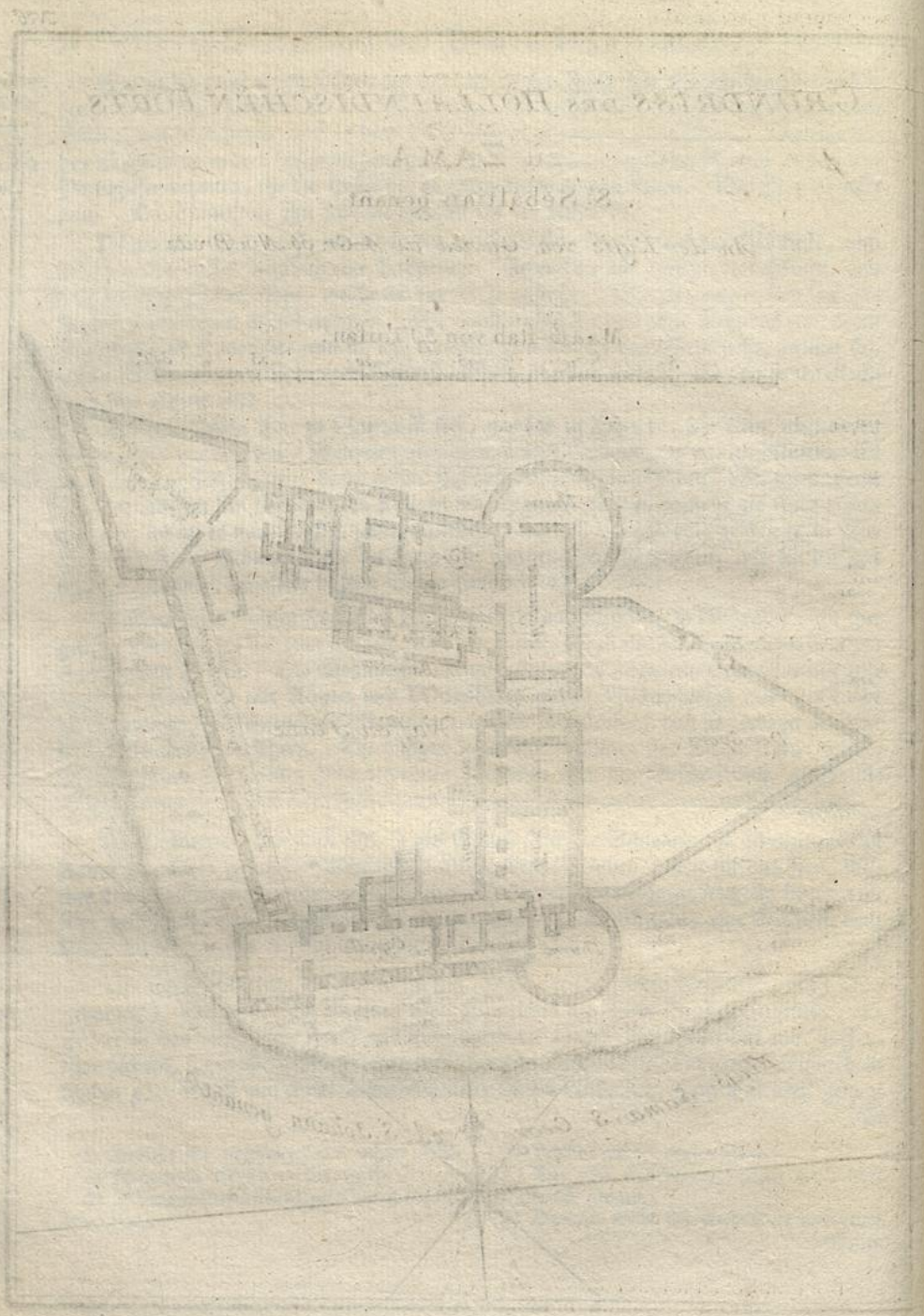
zu ZAMA

S^t Sebastian genant .

An der Küste von Guinea im 4 Gr. 35 Min. Breite .

Maaß-stab von 50 Toisen .





Er ist so beschaffen, daß beladne Boote bequem von dem Meere aus hinein kommen können, wenn nur der Bootsmann sich vor einem Felsen bey seiner Mündung in Acht nimmt, welchen die Bootsleute den Zuckerhut nennen. Außerdem steht man in Gefahr zu scheitern, und Barbot hat einige untergehen sehen, wenn die Fluth sich gewendet, oder die See stürmisch geworden. Erdbeschr.
der Gold-
küste.

Dieser Fluß ist den Holländern sehr nutzbar; denn außer dem, daß er ihren Schiffen frisches Wasser darreicht, so dienet er auch dem Castelle del Mina zu Herbeyschaffung des Brennzeuges in die Küchen und Oefen, und des Bauholzes zu kleinen Fahrzeugen, so daß der Werth des Forts hauptsächlich darinnen besteht, daß es den Fluß bestreicht *h*).

Die Holländer unternahmen, auf einmüthigen Bericht der Einwohner, daß dieser Fluß aus Landschaften voll Goldes herkäme, eine Entdeckung zu Wasser, und schickten zu diesem Ende eine Schaluppe mit sechs wohlbewaffneten Männern aus. Dreyzehn Tage nach ihrer Abreise kamen sie wieder, nachdem sie zwölf Tage lang einem reisenden Strome entgegen gerudert, und den Fluß voll Klippen, Sandbänke und Wasserfälle gefunden hatten. Entdeckun-
gen auf dem-
selben.

Hey der Mündung liegt der Zuckerhut, eine gefährliche Klippe, an welcher öfters, besonders bey stürmischem Wetter, Schiffe unbehutsamer Weise untergegangen sind. Es sind noch andere gefährliche Klippen an der Küste, eine halbe Meile in der See, zwischen dieser, und Boari gegen Westen.

Die Schwarzen aus der kleinen Landschaft Tabew gegen Morgen, etwas tiefer im Lande, bringen Camwurzel, Früchte und Federvieh nach Sama *i*).

Das Land der Jabs oder Rabbah, wie es die Engländer aussprechen, nimmt seinen Land Jabs. Anfang ein wenig ostwärts vom Forte Sebastian, und läuft einige Meilen weit in das Land hinein, und längst der Küste fort bis an das Land Kommani oder Kommendo. Jetzt ist es nur ein kleiner Bezirk von keiner sonderlichen Macht, ob es gleich das erste Königreich ist, welches man findet, wenn man aus dem höhern Lande herab kömmt. Der König ist so arm, daß Bosman saget, er würde sich sehr bedenken, ehe er ihm zehn Pfund Sterling werth an Gütern Credit gäbe, aus Furcht, daß er nicht im Stande seyn würde, ihm zu bezahlen. Doch gesteht er, daß der Bau und Verkauf von Hierse ihm und seinen Unterthanen jährlich so viel einbrächten, daß sie in kurzer Zeit reich werden würden, wenn nicht ihre allzu mächtige Nachbarn ihnen beständig die Wolle beschören, und sie unterdrückten *k*).

Der Flecken Abrobi ist der einzige merkwürdige Ort in diesem Lande auf der Küste, indem er an einer Bay gelegen ist, welche sich mit dem Vorgebirge Aldea des Terres endigt. Aldea bedeutet im Portugiesischen einen Flecken. Dieser Flecken besteht aus zweenen Theilen, und hat große Ebenen im Rücken, die zwischen der Stadt und dem bergichten Lande liegen, welches der Küste das Ansehen auf der See giebt, als wenn es ein doppeltes Land wäre. Es hat einen Ueberfluß am Federviehe und Korne, es ist aber nicht viel Gold hier, als etwa verfälschtes *l*).

Der

Meilen (Leagues) lang. Marchais saget, es wären Boote sechzig solche Meilen weit hinan gekommen, bis sie durch eine große Kette von Felsen verhindert worden.

h) Barbot und Bosman an angeführten Orten.

i) Eben dieselben.

k) Barbot und Bosman.

l) Barbot am angeführten Orte.

E

Allgem. Reisebeschr. IV Band.