

Landesbibliothek Oldenburg

Digitalisierung von Drucken

Allgemeine Historie der Reisen zu Wasser und Lande; oder Sammlung aller Reisebeschreibungen, welche bis itzo in verschiedenen Sprachen von allen Völkern herausgegeben worden, und einen vollständigen ...

Worinnen der wirkliche Zustand aller Nationen vorgestellt, und das Merkwürdigste, Nützlichste und Wahrhaftigste in Europa, Asia, Africa und America ... enthalten ist : Mit nöthigen Landkarten ... und mancherley Abbildungen der Städte, Küsten, Aussichten, Thiere, Gewächse, Kleidungen ... versehen / ...

Bellin, Jacques Nicolas Bellin, Jacques Nicolas

Leipzig, 1749

Karte: Eyland Madagascar sonst Insel St Laurentius.

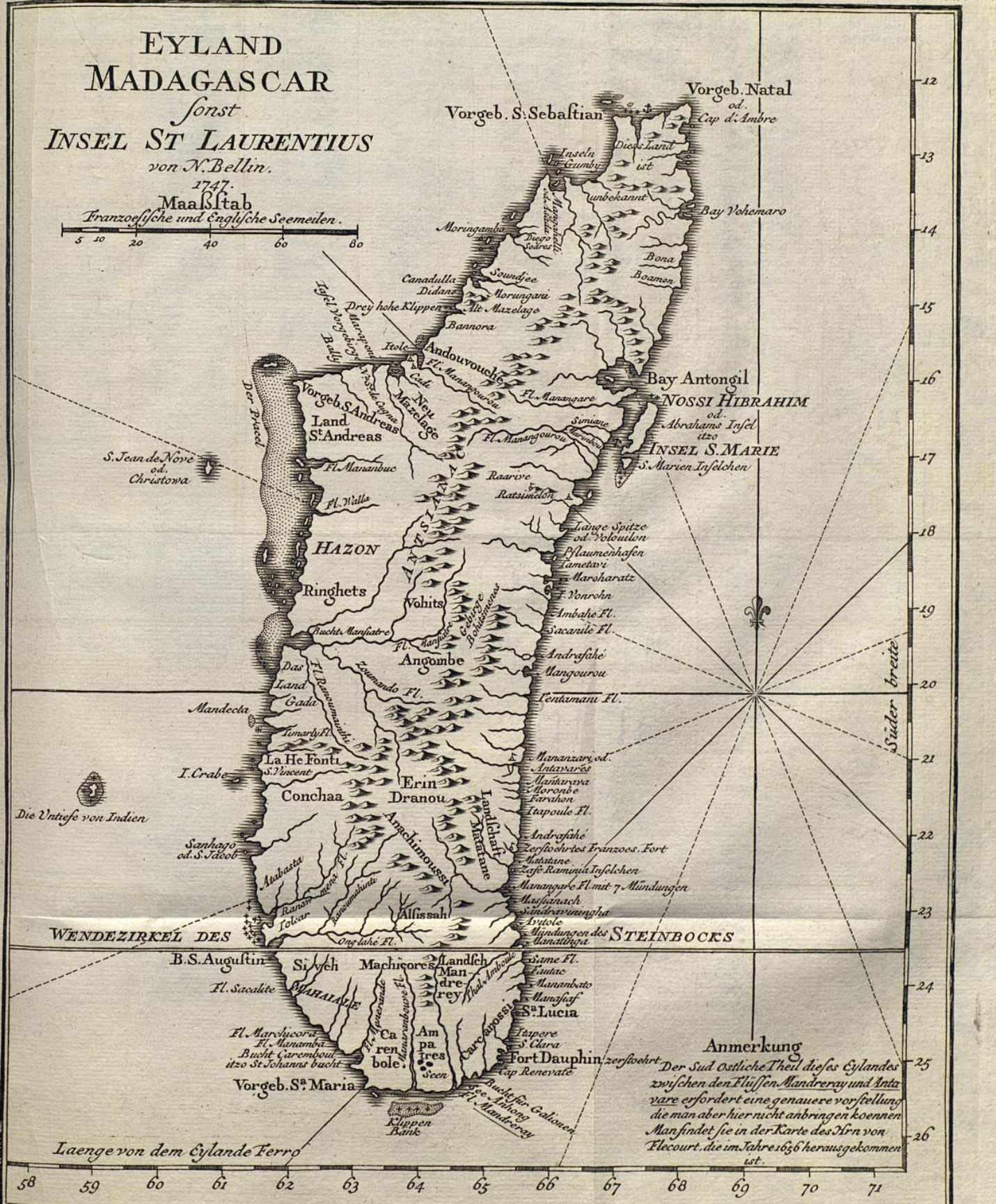
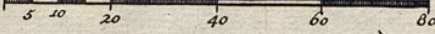
urn:nbn:de:gbv:45:1-14246

EYLAND MADAGASCAR sonst INSEL ST LAURENTIUS

von N. Bellin.


1747.
Maßstab

Französische und Englische Seemeilen.



Anmerkung
Der Sud Ostliche Theil dieses Eylandes zwischen den Flüssen Mandrera und Antavare erfordert eine genauere Vorstellung die man aber hier nicht anbringen koennen Man findet sie in der Karte des Hrn von Flecourt. die im Jahre 1636 herausgekommen ist.

Laenge von dem Eylande Ferro



T.V.T.

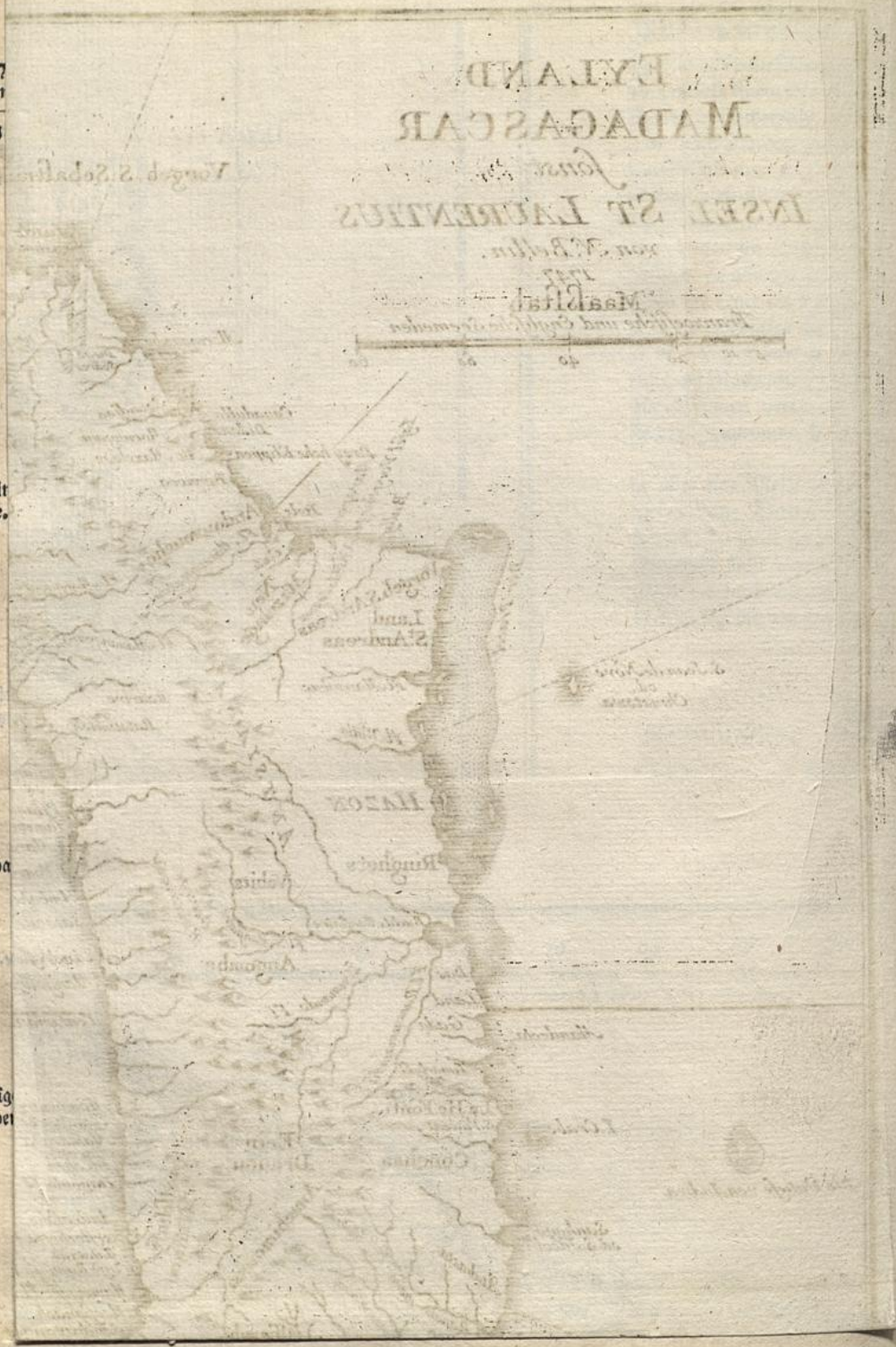


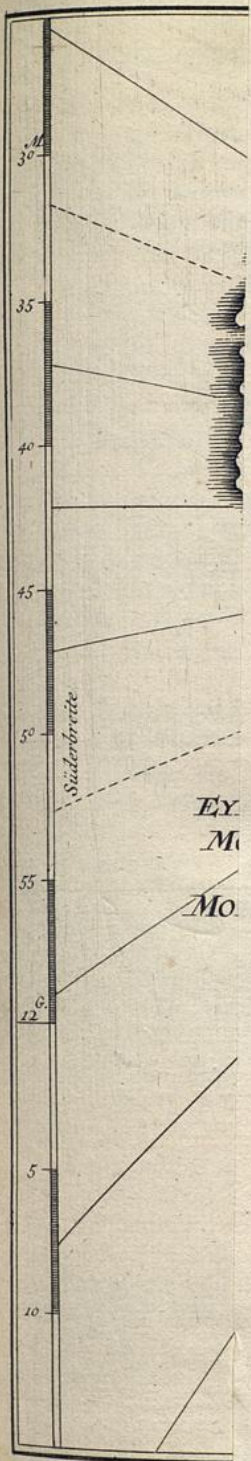
17
han
Berg

Stift
Küste

Mada

Dafiq
ränder





KARTE
 VON DER KÖNIGLICHEN
 GEODÄSISCHEN ANSTALT
 IN BERLIN
 1800



KÖNIGLICH
 GEODÄSISCH
 ANSTALT

