

Landesbibliothek Oldenburg

Digitalisierung von Drucken

Allgemeine Historie der Reisen zu Wasser und Lande; oder Sammlung aller Reisebeschreibungen, welche bis itzo in verschiedenen Sprachen von allen Völkern herausgegeben worden, und einen vollständigen ...

Worinnen der wirkliche Zustand aller Nationen vorgestellt, und das Merkwürdigste, Nützlichste und Wahrhaftigste in Europa, Asia, Africa und America ... enthalten ist : Mit nöthigen Landkarten ... und mancherley Abbildungen der Städte, Küsten, Aussichten, Thiere, Gewächse, Kleidungen ... versehen / ...

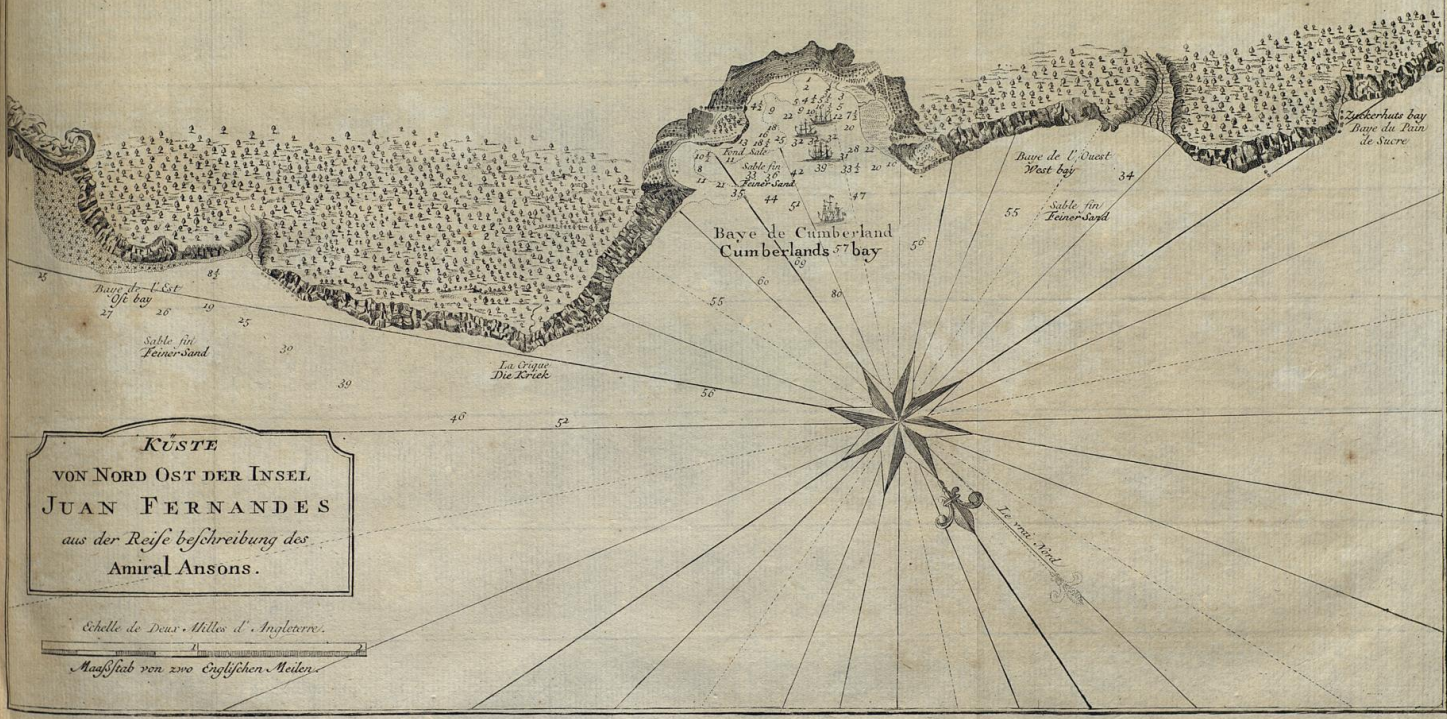
Prévost D'Exiles, Antoine François Prévost D'Exiles, Antoine François

Leipzig, 1754

Karte: Küste von Nord Ost der Insel Juan Fernandes.


urn:nbn:de:gbv:45:1-14378

Plan de la Côte du N. E. de l' Ile de JUAN FERNANDES




KÜSTE
 VON NORD OST DER INSEL
JUAN FERNANDES
 aus der Reise beschreibung des
 Amiral Ansons.

Echelle de Deux Milles d' Angleterre.
 Maßstab von 2000 Englischen Meilen.



ANNO 1780
 VON HERRN
 J. A. F. ...
 ...
 ...





L. de Bakker fecit, 1758.

