

# **Landesbibliothek Oldenburg**

## **Digitalisierung von Drucken**

### **Allgemeine Historie der Reisen zu Wasser und Lande; oder Sammlung aller Reisebeschreibungen, welche bis itzo in verschiedenen Sprachen von allen Völkern herausgegeben worden, und einen vollständigen ...**

Worinnen der wirkliche Zustand aller Nationen vorgestellt, und das Merkwürdigste, Nützlichste und Wahrhaftigste in Europa, Asia, Africa und America ... enthalten ist : Mit nöthigen Landkarten ... und mancherley Abbildungen der Städte, Küsten, Aussichten, Thiere, Gewächse, Kleidungen ... versehen / ...

**Prévost D'Exiles, Antoine François Prévost D'Exiles, Antoine François**

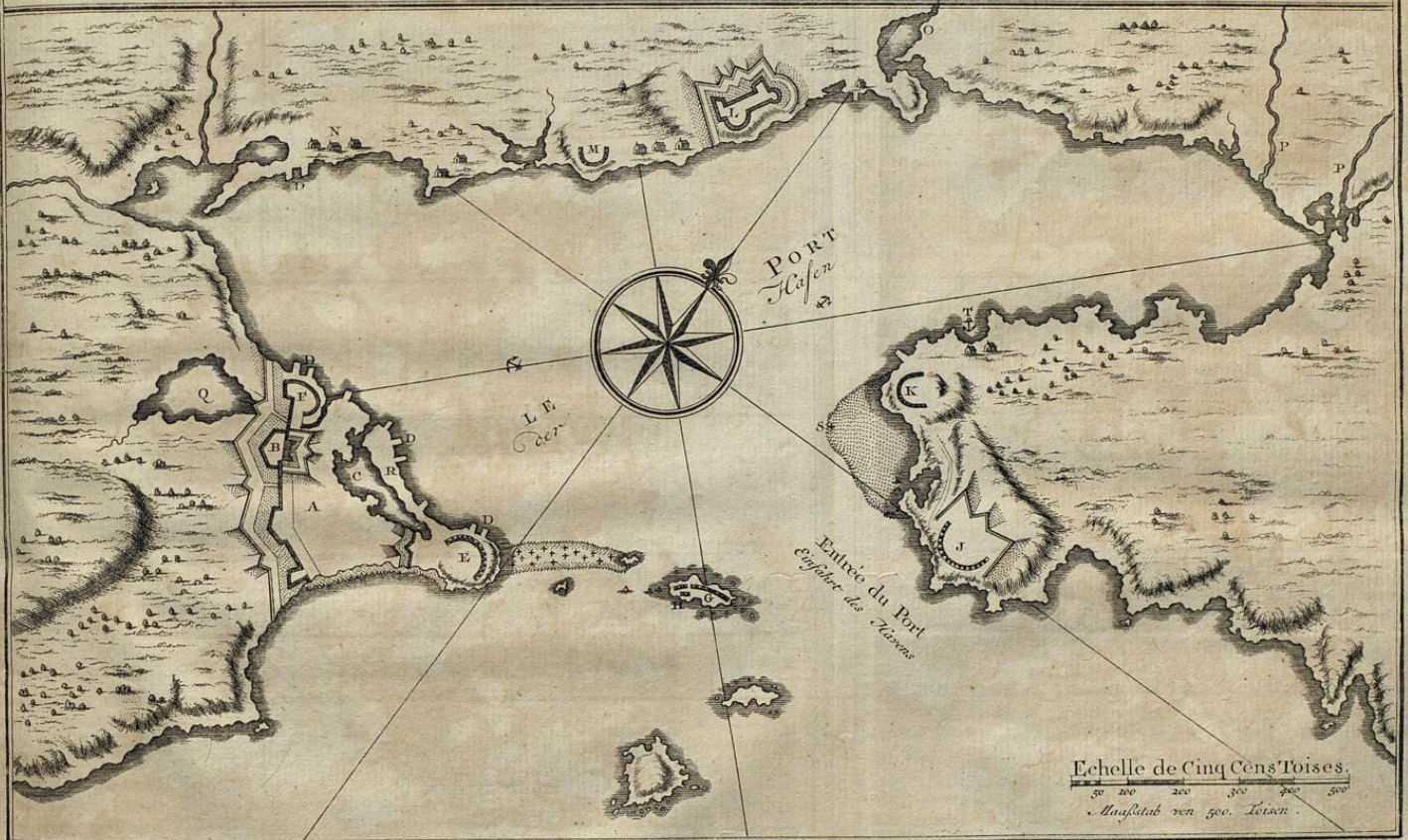
**Leipzig, 1756**

Illustration: Grundriss des Hafens und der Stadt Louisbourg oder Ludwigsburg auf der Koenigs-Insel.

**urn:nbn:de:gbv:45:1-14392**

# PLAN DU PORT ET VILLE DE LOUISBOURG dans l'Isle Royale.

- |   |  |  |                                     |   |                                   |
|---|--|--|-------------------------------------|---|-----------------------------------|
| A. Ville de Louisbourg.   | D. Echafaux sur les quels on pare et sale la merie pour les faire ens <sup>e</sup> secher. | F. Batterie de 30. Canons.                                     | J. Batterie de 24. Canons.          | N. Habitations.                           | Q. Etang.                         |
| B. Casernes.  | E. Batterie de 20. Canons.   | G. Batterie de 40. Canons.                                     | K. Batt <sup>e</sup> de 15. Canons. | O. Autre. Aigade.                         | R. Grande Grave.                  |
| C. Etang qui sert de Port pendant l'iver aux batteaux de peche. |  | H. Batt <sup>e</sup> de 8. Canons pour defendre la precedente. | L. Batterie de 40. Canons.          | P. Ruisseaux ou l'on peut faire de l'Eau. | S. Rocher sous l'Eau.             |
|   |  |  | M. Batt <sup>e</sup> de 15. Canons. |   | T. . . Ance ou l'on peut carener. |




## GRUNDRISS des HAFENS und der STADT LOUISBOURG oder LUDWIGSBURG auf der Koenigs-Insel.

- |   |   |   |                              |  |                                |
|---|---|---|------------------------------|--|--------------------------------|
| A. Stadt Ludwigsburg.   | D. Gerüste auf denen man den frischen Stochfisch zurechtet und salzet, um ihn hernach trocknen zu lassen. | F. Batterie von 30. Canonen.                                      | J. Batterie von 24. Canonen. | N. Wohnungen.                          | Q. Teich.                      |
| B. Casernen.  | E. Batterie von 20. Canonen.  | G. Batterie von 40. Canonen.                                      | K. Batterie von 15. Canonen. | O. Anderer Wasserplatz.                | R. Größtes Kieswerder.         |
| C. Teich, welcher den Schiffersbriecawen zum Hafen den Winter über dient. |   | H. Batterie von 8. Canonen, um die verhergehende zu vertheidigen. | L. Batterie von 40. Canonen. | P. Bueche, wo man Wasser sammeln kann. | S. Bucht, wo man anlegen kann. |
|   |   |   | M. Batterie von 15. Canonen. |  | T. Klippe unter dem Wasser.    |



PLAN DE PORT ET VILLE DE PORT



LE DROIT DE LA VILLE DE PORT ET DE LA VILLE DE PORT  
LE DROIT DE LA VILLE DE PORT ET DE LA VILLE DE PORT  
LE DROIT DE LA VILLE DE PORT ET DE LA VILLE DE PORT





Angegebenes

Sand-Ba



Maafstaf von 10



10 50

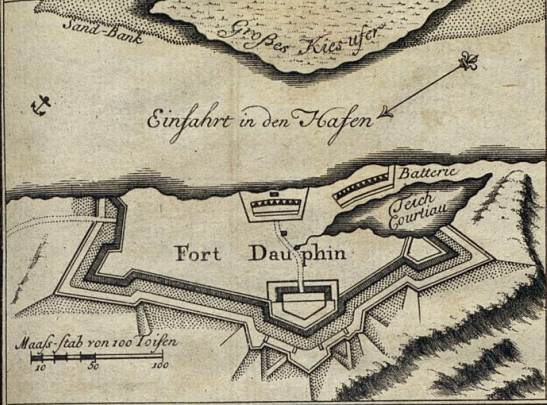


alk-B



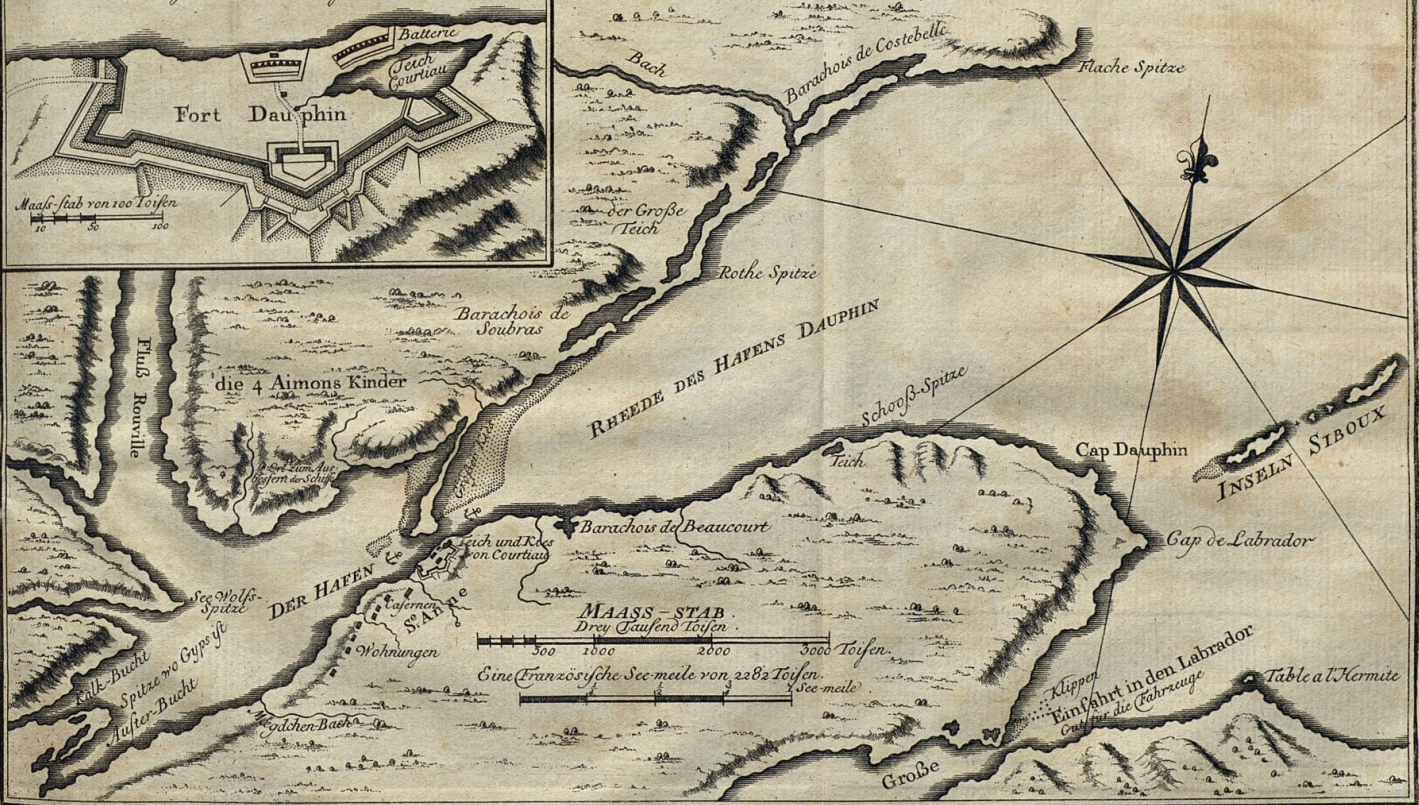


Angegebenes FORT zur Vertheidigung der Einfahrt in den HAFEN DAUPHIN.



GRUNDRISS DES HAFENS DAUPHIN

UND SEINER RHEEDE  
Nebst der Einfahrt in den Labrador  
Von N.B. Ing: bey der M. 1744.



T. XIV. G.