

Landesbibliothek Oldenburg

Digitalisierung von Drucken

Allgemeine Historie der Reisen zu Wasser und Lande; oder Sammlung aller Reisebeschreibungen, welche bis itzo in verschiedenen Sprachen von allen Völkern herausgegeben worden, und einen vollständigen ...

Worinnen der wirkliche Zustand aller Nationen vorgestellt, und das Merkwürdigste, Nützlichste und Wahrhaftigste in Europa, Asia, Africa und America ... enthalten ist : Mit nöthigen Landkarten ... und mancherley Abbildungen der Städte, Küsten, Aussichten, Thiere, Gewächse, Kleidungen ... versehen / ...

**Prévost D'Exiles, Antoine François Prévost D'Exiles, Antoine
François**

Leipzig, 1774

Karte der Norwegischen Küste von Bergen bis Rootholm.

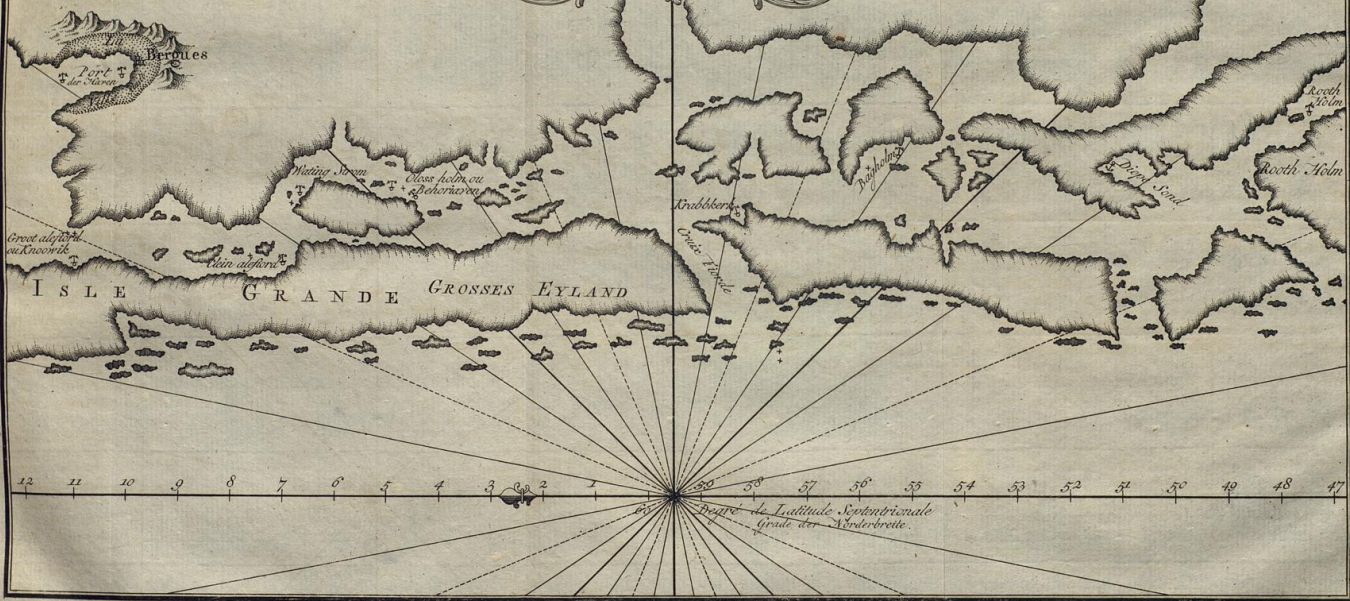
urn:nbn:de:gbv:45:1-14592


KARTE DER NORWEGISCHEN KÜSTE
Von Bergen bis nach Rootholm.

Durch Herrn Korymben Lieutenant des V.^{te} du Roi.
Maßstab von zweyen Seemeilen zwanzig auf einen Grad.

CARTE DE LA COSTE DE NORWEGE
Depuis Bergues jusqu'à Root-Holm.

Par M. Korymben Lieutenant des V.^{te} du Roi.
Echelle de deux Lieues Marines de vingt au Degré.





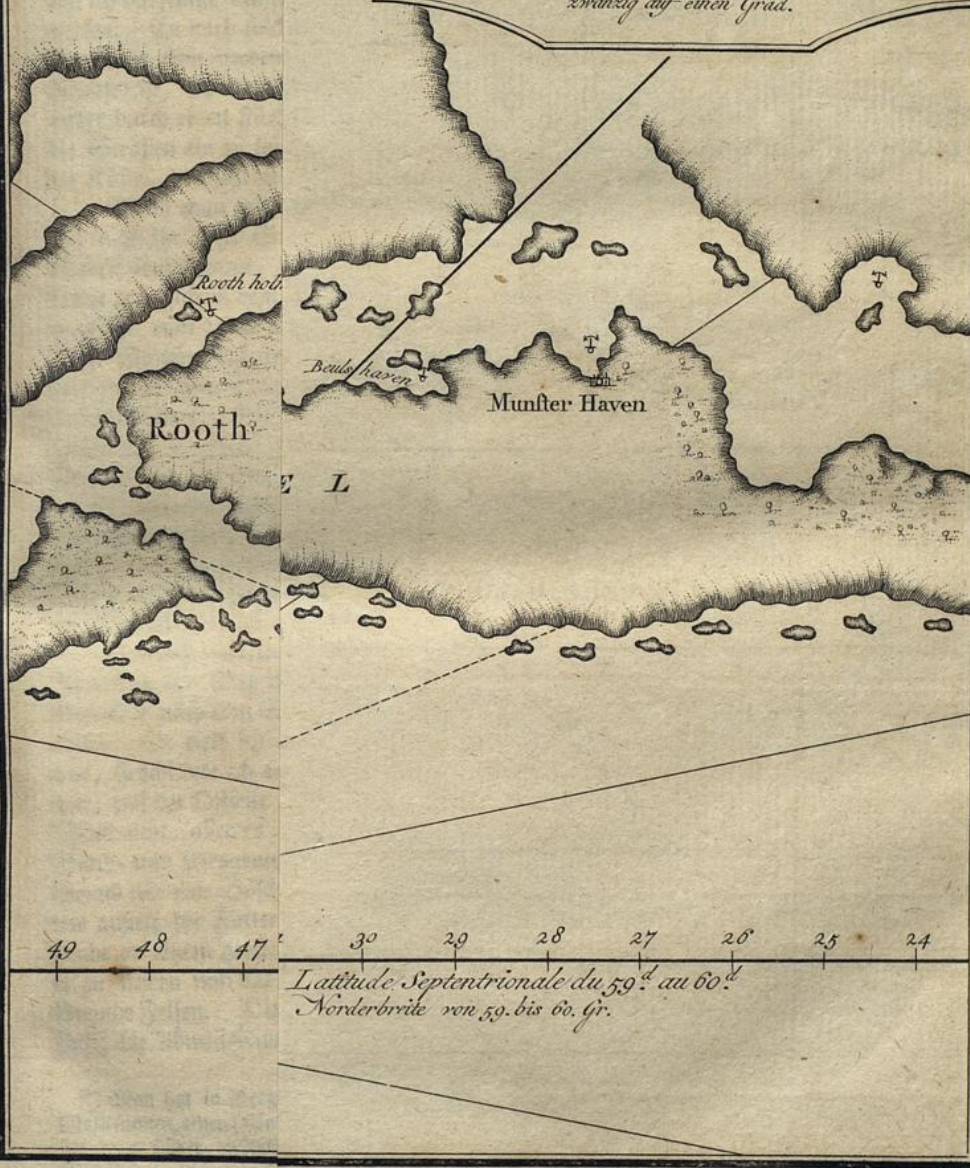
ALTE MAP NORWEGISCHER ALTE
Der Bergen bis nach Kopenhagen
... ..
... ..

GA
N



VERFOLG DER KÜSTE VON NORWEGEN
Von Rooth Holm bis nach Munster-Haven.
Durch Hrn. v. Kerguelen Lieutenant des V.^{te} du Roy.

Maßstab von zweyen Seemeilen
zwanzig auf einen Grad.



SUITE DE LA COSTE DE NORVEGE

Depuis Rooth Holm, Jusqu'à Munster-Haven

Par M. de Kerguelen Lieutenant des V^{es} du Roy.

Echelle de deux Lieues Marines de vingt au Degré.

VERFOLG DER KÜSTE VON NORWEGEN

Von Rooth Holm bis nach Munster-Haven.

Durch Hrn. v. Kerguelen Lieutenant des V^{es} du Roy.

Maßstab von zwey Seemeilen
zu zwanzig auf einen Grad.

