Landesbibliothek Oldenburg

Digitalisierung von Drucken

Reymann's Topographische Special-Karte von Deutschland und den angrenzenden Staaten

in 359 Blättern

Maasstäbe u[nd] Langenhagen

Hammer, W.

[Glogau], 1838

urn:nbn:de:gbv:45:1-559169

Visual Library

Meilen

im Maasstab von 1/199028,972 der natürlichen Länge.

Geographische Meile = 1969,903 Rheinl: Ruthen = 1/15 Grad.



Böhmische Meile = 12600 Prager Ellen. (à 262,7[illegible] pariser Linien.)

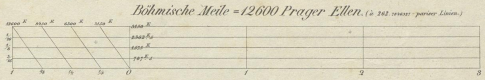

Preussische Meile = 2000 Rheinl: Ruthen. (à 1669,36 pariser Linien.)



Mährische Meile = 11300 Mährische Ellen. (à 349,7[illegible] pariser Linien.)

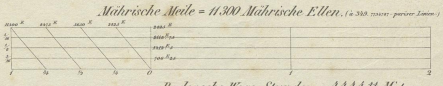

Schlesische Meile = 11250 Breslauer Ellen. (à 253,3 pariser Linien.)



Badensche Wege Stunden = 4444,44 Mètres. (à 443,2[illegible] pariser Linien.)

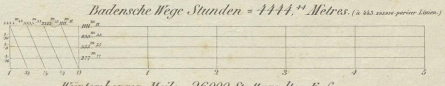

Sächsische Polizei Meile = 16000 Dresdener Ellen. (à 251,[illegible] pariser Linien.)

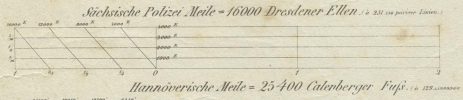

Würtemberger Meile = 26000 Stuttgardter Fuß. (à 127,0 pariser Linien.)

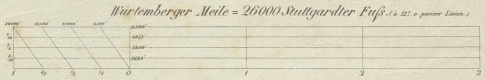

Hannöverische Meile = 25400 Calenberger Fuß. (à 128,[illegible] pariser Linien.)

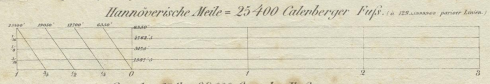

Dänische Meile = 12000 Dänische Ellen. (à 278,[illegible] pariser Linien.)

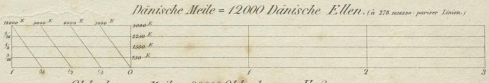

Casseler Meile = 32000 Casseler Fuß. (à 127,[illegible] pariser Linien.) = 2 Stunden.

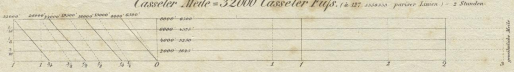

Oldenburger Meile = 30000 Oldenburger Fuß. (à 131,[illegible] pariser Linien.)

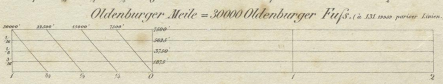

Oesterreichische Meile = 4000 Wiener Klafter. (à 840,[illegible] pariser Linien.)

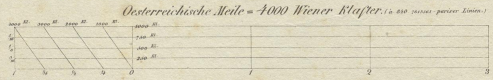

Französische Lieue de Poste = 2000 Pariser Toisen. (à 864,0 par. Linien.)



Baiersche Meile = 25406 Baiersche Fuß. (à 129,[illegible] pariser Linien.)

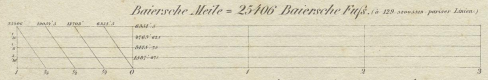

Französische Lieue commune oder 1/25 Grad = 2284 Pariser Toisen.



Holländische Uhren Gehens = 1460 Rhynlandsche Roeden. (à 1669,36 par. Lin.)

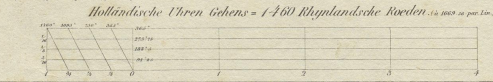

Polnische Meile = 8 Werst à 42000 Englische Zoll. (à 135,[illegible] par. Linien.)

Camp See

Gez. durch v. Oesfeld 1829 u. W. Hammer 1838. 28 Gewinn. Gest. v. K. Fuß 1829 u. A. Heimburger 1838.



Königl. Pr. Reg. Bez. Stettin. Königl. Pr. Reg. Bez. Cöslin.

Maasstab von 1/4 1/2 3/4 1 geogr. Meile. zu 1969,03 Rheinl. Ruthen.

LANDES
BIBLIOTHEK
OLDENBURG

MB 2° 75
19

Landesbibliothek Oldenburg

Meilen

im Maasstab von $\frac{1}{199028.972}$ der natürlichen Länge.

Geographische Meile = 1969,693 Rheinl. Ruthen = 1/15 Grad.

Preussische Meile = 2000 Rheinl. Ruthen. (à 1869.36 pariser Linien.)

Schlesische Meile = 11250 Breslauer Ellen. (à 235.3 pariser Linien.)

Sächsische Polizei Meile = 16000 Dresdener Ellen. (à 231.336 pariser Linien.)

Hannöversche Meile = 25400 Calenberger Fuß. (à 229.5555556 pariser Linien.)

Casseler Meile = 32000 Casseler Fuß. (à 127.2222222 pariser Linien.) = 2 Stunden.

Oesterreichische Meile = 4000 Wiener Klafter. (à 6.40.7455281 pariser Linien.)

Baiersche Meile = 25406 Baiersche Fuß. (à 129.3200220 pariser Linien.)

Holländische Uhren Gehens = 1460 Rhynlandsche Roeden. (à 1969.36 par. Lin.)

Böhmische Meile = 12600 Prager Ellen. (à 262.7848337 pariser Linien.)

Mährische Meile = 11300 Mährische Ellen. (à 248.7134161 pariser Linien.)

Badensche Wege Stunden = 4444,44 Metres. (à 443.2222 pariser Linien.)

Würtemberger Meile = 26000 Stuttgardter Fuß. (à 127.0 pariser Linien.)

Dänische Meile = 12000 Dänische Ellen. (à 273.222222 pariser Linien.)

Oldenburger Meile = 30000 Oldenburger Fuß. (à 131.0000 pariser Linien.)

Französische Lieue de Poste = 2000 Pariser Toisen. (à 364.0 par. Linien.)

Französische Lieue commune oder 1/20 Grad = 2284 Pariser Toisen.

Polnische Meile = 8 Werst à 42000 Englische Zoll. (à 138.1911351 par. Linien.)



Königl. Pr. Reg. Bez. Stettin.

Königl. Pr. Reg. Bez. Cöslin.

Maasstab von 1/2 1/3 1/4 1 geogr. Meile. zu 1969,7 rh. Rheinl. Ruthen.

Farbkarte #13 B.I.G.
Blue Cyan Green Yellow Red Magenta White 3/Color Black
Centimetres Inches
Landesbibliothek Oldenburg

LANDES
BIBLIOTHEK
OLDENBURG

MB 2° 75
165a

Landesbibliothek Oldenburg